Madagascar

Juillet 2023

CONSEIL NATIONAL DU RECENSEMENT DE LA POPULATION ET DE L'HABITATION
MINISTÈRE DE L'ÉCONOMIE ET DES FINANCES
SECRETARIAT GÉNÉRAL
INSTITUT NATIONAL DE LA STATISTIQUE
DIRECTION GÉNÉRALE
CELLULE CENTRALE D'EXECUTION DU RECENSEMENT

TROISIÈME RECENSEMENT GÉNÉRAL DE LA POPULATION ET DE L'HABITATION (RGPH-3)

instat MADAGASCAR

FANISANA ANKAPOBENY FAHATELO NY MPONINA SY NY TOERAM-PONENANA 2018

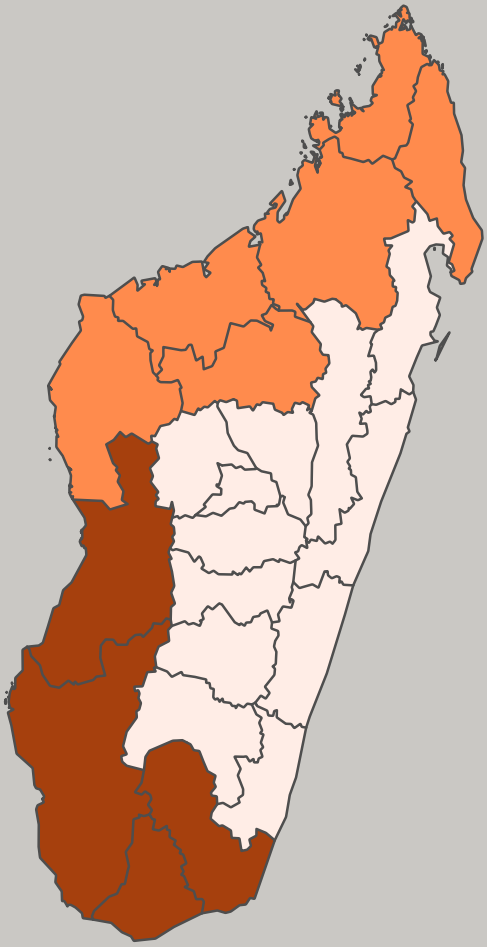

ATLAS DU TROISIÈME RECENSEMENT GENERAL DE LA POPULATION ET DE L'HABITATION DE MADAGASCAR 2018

UNFPA

USAID DU PEUPLE AMERICAIN

SIGNALÉTIQUE

- Agriculture
- Commerce
- Conjoncture
- Économie
- Éducation
- Emploi
- Industrie
- Médias
- Mœurs
- Population
- Revenus
- Santé
- Services
- Société
- Territoire
- Tourisme
- Transport

LISTE DES PARTICIPANTS

Nom et prénoms	Fonction
NDREMITSARA Jean Baptiste Tarzan	Directeur Général de l'INSTAT
RAZAFIMIARANTSOA Tovonirina Théodore	Directeur de la Démographie et des Statistiques Sociales
RANDRIANANTENAINA Harintseheno Tovonirina	Coordonnateur de la Cellule Centrale d'Exécution du Recensement
RANDRIANANTOANDRO Fenosoa Andriamasiarivo	Démographe et SiGiste, Chef de l'Unité SIG et Cartographie/CCER
RASOLOFONARIVO Jean Parfait Bruno	Analyste
RAZAFIMAMONJY Philémon	Analyste
RAMAROSON Miora Andriatiana Robin	Analyste
MAMONJISOA Nambinintsoa Arsène	Analyste
FIDINIAINA Jean Emile	Analyste
MIRANDRAIBE Jhonny Michel	Analyste
RAKOTOMALALA Raherinirina Vony Rebeka	Analyste
RAKOTONIRINA Onisoa Veromalala	Analyste
RABEARIVONY Andriamihaja Samoela	Informaticien SIGiste
RANDRIAMAHEFA Hery Moreno	Informaticien SIGiste
RAKOTO-HARIVELO Antsa	Informaticienne SIGiste
RATOVONIONY Njara Maharavo	Informaticien SIGiste
HANTAVOLOLONA SOMBINIAINA Nirina Vohangy Isabelle	Informaticienne SIGiste
RATSIMALAHELO Joujou	Informaticien SIGiste
RASAMOELINA Nihaviana Albert Paulinah	Informaticien SIGiste
ANDRIANARIMANANA Harison Ny Ony	Informaticien SIGiste
RAVOLOLONIAINA Voahangy Lalao Jocelyne	Personnel d'appui
RANDRIANTSEHENO Marie Noelle	Personnel d'appui
RAFANOMEZANTSOA Antonie Carlos	Personnel d'appui
NDRIAMBOAVONJY Zo Hasina	Personnel d'appui
ANDRIANIRINA Benovelo Eddy Michel	Personnel d'appui

AVANT-PROPOS

La présente publication relative à « l'Atlas du RGPH-3 de Madagascar » fait partie intégrante de la série de produits de cette opération statistique. À ce titre, elle reprend les principaux thèmes d'analyse couverts par le plan de publication des résultats du recensement tel que prévu initialement et, ce faisant, répond surtout au souci de diversifier les outils de diffusion des résultats du RGPH-3.

Il est par conséquent d'autant plus indispensable que l'INSTAT réponde inévitablement à des besoins très diversifiés des utilisateurs de données constitués essentiellement par le gouvernement, les partenaires au développement, les ONGs, le secteur privé et les universitaires. Sans nul doute, ils vont chacun trouver dans les cartes thématiques produites des éléments qui facilitent tant la prise de décision que la mise en œuvre des actions d'intervention sur terrain.

Ce document est le résultat de la collaboration de différents acteurs qui ont contribué à la réalisation du RGPH-3, en particulier les Cadres démographes et ceux d'autres spécialités de l'INSTAT, et des experts internationaux issus du Bureau de Recensement des Etats-Unis (US Census Bureau). Je tiens à leur exprimer ma profonde gratitude et mes félicitations pour les efforts consentis à la production de cet Atlas du RGPH-3 de Madagascar.

Enfin, je voudrais exprimer, au nom du Gouvernement malagasy, mes sincères remerciements et toute ma reconnaissance à l'USAID et à l'UNFPA, qui ont appuyé techniquement et financièrement l'INSTAT tout au long du processus d'élaboration du présent document.

Le Directeur Général

ABREMITSARA Jean Baptiste Tarzan

LISTE DES SIGLES ET ABREVIATIONS

BUCEN
United States Census Bureau

CCER
Cellule Centrale d'Exécution du Recensement

CTD
Collectivités Territoriales Décentralisées

CUA
Commune Urbaine d'Antananarivo

DIANA
Diego - Ambilobe - Nosy Be - Ambanja

ESRI
Environmental Systems Research Institute

HSV
Hue Saturation Value

HTC
Hautes Terres Centrales

IAGD
Indice d'accroissement global de densité

INSTAT
Institut National de la Statistique

Km
Kilomètre

MXD
Manufacturing x Digital

NAP
Nouvelle Aire Protégée

ODD
Objectifs de Développement durable

PA
Personne âgée

PSH
Personne en situation de handicap

RGB
Red Green and Blue

RGPH
Recensement Général de la Population et de l'Habitation

SAVA
Sambava - Antalaha - Vohemar – Andapa

SIG
Système d'Information Géographique

TAIAM
Taux d'Accroissement Intercensitaire Annuel Moyen

TBA
Taux Brut d'Activité

TBS
Taux Brut de Scolarisation

TNA
Taux Net d'Activité

TNS
Taux Net de Scolarisation

UCSIG
Unité Cartographie et Système d'Information Géographique

UNDP
United Nations Development Program

UNFPA
United Nations Fund for Population Activities

USAID
United States Agency for International Development

V7V
Vatovavy Fitovinany

ZD
Zone de Dénombrement

LISTE DES TABLEAUX

Tableau 1 : Provinces, Régions, Districts I
Tableau 2 : Répartition et densité de la population par province IV
Tableau 3 : Répartition de la population par région IV
Tableau 4 : Répartition de la population par district V
Tableau 5 : Répartition de la population par province en 1993 et 2018 VIII
Tableau 6 : Répartition de la population par région en 1993 et 2018 IX
Tableau 7 : État et structure de la population par région XI
Tableau 8 : État et structure de la population par district XIII
Tableau 9 : Fécondité XVI
Tableau 10 : Mortalité XVII
Tableau 11 : Nuptialité XVIII
Tableau 12 : Migration XIX
Tableau 13 : Alphabétisation et éducation par Région XX
Tableau 14 : Taux brut et taux net de scolarisation au niveau primaire, par District XXI
Tableau 15 : Activités économiques de la population XXIV
Tableau 16 : Pauvreté multidimensionnelle XXV
Tableau 17 : Habitation et cadre de vie de la population XXVI
Tableau 18 : Situation urbaine et précarité résidentielle XXVII
Tableau 19 : Caractéristiques sociodémographiques des ménages XXVIII
Tableau 20 : Caractéristiques socioéconomiques des ménages XXIX
Tableau 21 : Caractéristiques des ménages agricoles XXX
Tableau 22 : Indicateurs concernant les enfants et les jeunes selon la région XXXI
Tableau 23 : Indicateurs concernant les enfants et les jeunes selon le district XXXII
Tableau 24 : Indicateurs concernant la situation de la femme selon la région XXXV
Tableau 25 : Indicateurs concernant la situation de la femme selon le district XXXVI
Tableau 26 : Indicateurs concernant les conditions de vie des personnes âgées selon la région XXXIX
Tableau 27 : Indicateurs concernant les conditions de vie des personnes âgées selon le district XL
Tableau 28 : Indicateurs concernant la personne en situation de handicap selon la région XLIII

LISTE DES CARTES

Carte 1 : Position de Madagascar dans la carte du monde....3
Carte 2 : Position de Madagascar au sein de l'Afrique....4
Carte 3 : Les six provinces de Madagascar....5
Carte 4 : Les vingt-deux régions administratives de Madagascar....6
Carte 5 : Les districts dans la région d'Analamanga....7
Carte 6 : Les districts dans la région de Vakinankaratra....8
Carte 7 : Les districts dans la région d'Itasy....9
Carte 8 : Les districts dans la région de Bongolava....10
Carte 9 : Les districts dans la région de Matsiatra Ambony....11
Carte 10 : Les districts dans la région d'Amoron'i Mania....12
Carte 11 : Les districts dans la région de Vatovavy Fitovinany....13
Carte 12 : Les districts dans la région d'Ihorombe....14
Carte 13 : Les districts dans la région d'Atsimo Atsinanana....15
Carte 14 : Les districts dans la région d'Atsinanana....16
Carte 15 ; Les districts dans la région d'Analanjirofo....17
Carte 16 : Les districts dans la région d'Alaotra Mangoro....18
Carte 17 : Les districts dans la région de Boeny....19
Carte 18 : Les districts dans la région de Sofia....20
Carte 19 : Les districts dans la région de Betsiboka....21
Carte 20 : Les districts dans la région de Melaky....22
Carte 21 : Les districts dans la région d'Atsimo Andrefana....23
Carte 22 : Les districts dans la région d'Androy....24
Carte 23 : Les districts dans la région d'Anôsy....25
Carte 24 : Les districts dans la région de Menabe....26
Carte 25 : Les districts dans la région de DIANA....27
Carte 26 : Les districts dans la région de SAVA....28
Carte 27 : Effectif de la population par province et selon le milieu de résidence....29
Carte 28 : Effectif de la population par région et selon le milieu de résidence....31
Carte 29 : Effectif de la population par district....32
Carte 30 : Densité moyenne de la population par province et selon le milieu de résidence....33
Carte 31 : Densité moyenne de la population par région et selon le milieu de résidence....34
Carte 32 : Densité moyenne de la population par district....35
Carte 33 : Evolution de l'effectif de la population par province entre 1993 et 2018....36
Carte 34 : Le taux d'accroissement intercensitaire annuel moyen (TAIAM) par province entre 1933 et 2018....37
Carte 35 : Indice d'accroissement global de densité (IAGD) par province entre 1993 et 2018....38
Carte 36 : Evolution de l'effectif de la population par région entre 1993 et 2018....39
Carte 37 : Taux d'accroissement intercensitaire annuel moyen (TAIAM) par région entre 1933 et 2018....40

Carte 38 : Indice d'accroissement global de densité (IAGD) par région entre 1993 et 2018....41
Carte 39 : Age moyen de la population résidente selon la région....43
Carte 40 : Age médian de la population résidente selon la région....44
Carte 41 : Rapport de masculinité de la population résidente selon la région....45
Carte 42 : Rapport de dépendance démographique selon la région....46
Carte 43 : Effectif de la population âgée de moins d'un an selon la région....47
Carte 44 : Effectif de la population âgée de moins cinq ans selon la région....48
Carte 45 : Effectif de la population âgée de 0 à 17 ans selon la région....49
Carte 46 : Effectif de la population féminine en âge de procréer (15-49 ans) selon la région....50
Carte 47 : Effectif de la population féminine âgées de 12 ans ou plus selon la région....51
Carte 48 : Effectif des jeunes de 14-30 ans (selon le PNJ) selon la région....52
Carte 49 : Effectif de la population en âge de travailler (15-59 ans) selon la région....53
Carte 50 : Effectif de la population des personnes âgées de 60 ans ou plus selon la région....54
Carte 51 : Effectif de la population scolarisable au niveau primaire (6-10 ans) selon la région....55
Carte 52 : Effectif de la population scolarisable du niveau primaire (6-10 ans) selon le district....56
Carte 53 : Effectif de la population scolarisable du niveau secondaire I (11-14 ans) selon la région....57
Carte 54 : Effectif de la population scolarisable du niveau secondaire I (11-14 ans) selon le district....58
Carte 55 : Effectif de la population scolarisable du niveau secondaire II (15-17 ans) selon la région....59
Carte 56 : Effectif de la population scolarisable du niveau secondaire II (15-17 ans) selon le district....60
Carte 57 : Effectif de la population scolarisable du niveau supérieur (18-25 ans) selon la région....61
Carte 58 : Effectif de la population scolarisable du niveau supérieur (18-28 ans) selon le district....62
Carte 59 : Indice synthétique de fécondité des femmes de 15 à 49 ans selon la région....63
Carte 60 : Age moyen à la procréation des femmes de 15-49 ans ayant accouché au cours des douze derniers mois selon la région....64
Carte 61 : Taux spécifique de fécondité (‰) des adolescentes de 12-14 ans selon la région....65
Carte 62 : Taux spécifiques de fécondité (‰) des adolescentes de 15-19 ans selon la région....66
Carte 63 : Taux spécifiques de fécondité (‰) des adolescentes de 12-19 ans selon la région....67
Carte 64 : Proportion de femmes de 45-54 ans ayant procréé au cours des douze derniers mois selon la région....68
Carte 65 : Prévalence de l'infécondité des femmes de 45 à 54 ans selon la région....69
Carte 66 : Quotient de mortalité infantile par sexe selon la région....70
Carte 67 : Quotient de mortalité infanto-juvénile par sexe selon la région....71
Carte 68 : Espérance de vie à la naissance par sexe selon la région....72
Carte 69 : Ratio de mortalité maternelle selon la région....73
Carte 70 : Age moyen au premier mariage des hommes et des femmes de 15-49 ans selon la région....74
Carte 71 : Age médian au premier mariage des hommes et des femmes de 15-49 ans selon la région....75
Carte 72 : Proportion de célibat définitif par sexe selon la région....76
Carte 73 : Mariage précoce (avant 18 ans) chez les hommes et les femmes de 20-49 ans selon la région....77
Carte 74 : Proportion de sortants internes anciens par rapport à la population des régions....78
Carte 75 : Proportion d'entrants internes anciens par rapport à la population des régions....79
Carte 76 : Solde migratoire selon la région....80

Carte 77 : Taux brut de scolarisation au niveau primaire (TBS) selon la région 81
Carte 78 : Taux net de scolarisation (TNS) au niveau primaire selon la région 82
Carte 79 : Taux brut de scolarisation au niveau primaire (TBS) selon le district 83
Carte 80 : Taux net de scolarisation au niveau primaire (TNS) selon le district 84
Carte 81 : Taux d'alphabétisation des individus de 15 ans ou plus selon la région 85
Carte 82 : Taux d'achèvement au niveau primaire selon la région 86
Carte 83 : Taux d'achèvement au niveau Secondaire 1 selon la région 87
Carte 84 : Indice de parité genre du TBS au niveau primaire selon la région 88
Carte 85 : Indice de parité genre du TNS au niveau primaire selon la région 89
Carte 86 : Taux net d'activité (TNA) 90
Carte 87 : Taux de dépendance économique (TDE) selon la région 91
Carte 88 : Taux de chômage selon la région 92
Carte 89 : Proportion de la population active ayant un emploi indépendant selon la région 93
Carte 90 : Proportion de la population ayant un emploi dans le secteur primaire selon la région 94
Carte 91 : Ratio de la pauvreté matérielle selon la région 95
Carte 92 : Profondeur de la pauvreté matérielle selon la région 96
Carte 93 : Sévérité de la pauvreté matérielle 97
Carte 94 : Ratio de la pauvreté multidimensionnelle selon la région 98
Carte 95 : Intensité de la pauvreté multidimensionnelle selon la région 99
Carte 96 : Effectif des habitations selon la région 100
Carte 97 : Proportion des habitations dont le mur est précaire selon la région 101
Carte 98 : Proportion des habitations dont le toit est précaire selon la région 102
Carte 99 : Proportion des habitations desservies en électricité selon la région 103
Carte 100 : Proportion des habitations desservies en eau potable selon la région 104
Carte 101 : Pourcentage de la population vivant dans des habitations desservies d'électricité selon la région 105
Carte 102 : Taux de desserte en eau potable de la population selon la région 106
Carte 103 : Pourcentage de la population vivant dans des habitations disposant de toilette améliorée selon la région . 107
Carte 104 : Taux d'urbanisation selon la région 108
Carte 105 : Taux d'accès des ménages urbains à l'électricité selon la région 109
Carte 106 : Taux d'accès des ménages urbains à l'eau potable selon la région 110
Carte 107 : Taux d'accès des ménages urbains au type d'aisance améliorée selon la région 111
Carte 108 : Proportion des ménages urbains de résidence précaire selon la région 112
Carte 109 : Effectif des ménages 113
Carte 110 : Taille moyenne de ménage 114
Carte 111 : Pourcentage de ménages dirigés par des femmes 115
Carte 112 : Pourcentage de ménages sans membre actif occupé 116
Carte 113 : Pourcentage de ménages dont aucun des enfants scolarisables n'est scolarisé 117
Carte 114 : Pourcentage de ménages ayant accès à l'eau de sources améliorées 118
Carte 115 : Pourcentage de ménages ayant accès à l'électricité 119

Carte 116 : Pourcentage de ménages pratiquant la défécation en plein air 120
Carte 117 : Taux de possession de poste radio 121
Carte 118 : Taux de possession d'un poste de télévision 122
Carte 119 : Taux de possession de téléphone portable 123
Carte 120 : Pourcentage de ménages agricoles en milieu urbain 124
Carte 121 : Pourcentage de ménages pratiquant la riziculture 125
Carte 122 : Pourcentage de ménages pratiquant la culture de rente 126
Carte 123 : Pourcentage de ménages pratiquant les cultures industrielles 127
Carte 124 : Pourcentage de ménages pratiquant l'élevage bovin 128
Carte 125 : Pourcentage de ménages pratiquant la petite pêche marine 129
Carte 126 : Poids démographiques des enfants selon la région 131
Carte 127 : Poids démographique des enfants selon le district 132
Carte 128 : Poids démographique des jeunes selon la région 133
Carte 129 : Poids démographique des jeunes selon le district 134
Carte 130 : Proportion d'enfants qui possèdent un acte d'état civil selon la région 135
Carte 131 : Proportion d'enfants qui possèdent un acte d'état civil selon le district 136
Carte 132 : Proportion de jeunes hommes âgés de 20-24 ans qui se marient avant 15 ans selon la région 137
Carte 133 : Proportion de jeunes femmes âgées de 20-24 ans qui se marient avant 15 ans selon la région 138
Carte 134 : Proportion de jeunes femmes âgées de 20-24 ans qui se marient avant 18 ans selon la région 139
Carte 135 : Proportion de jeunes hommes âgés de 20-24 ans qui se marient avant 18 ans selon la région 140
Carte 136 : Proportion d'enfants de 6 à 17 ans n'ayant jamais fréquenté l'école selon la région 141
Carte 137 : Proportion de jeunes non-scolarisés selon la région 142
Carte 138 : Proportion d'enfants travailleurs selon la région 143
Carte 139 : Poids démographique de la population féminine de 12 ans ou plus selon la région 144
Carte 140 : Poids démographique de la population féminine de 12 ans ou plus selon le district 145
Carte 141 : Taux d'alphabétisation des femmes de 15 ans ou plus selon la région 146
Carte 142 : Taux de chômage chez les femmes 147
Carte 143 : Indice de ségrégation professionnelle selon la région 148
Carte 144 : Proportion de femmes chefs de ménage selon la région 149
Carte 145 : Poids démographique des personnes âgées selon la région 150
Carte 146 : Poids démographique des personnes âgées selon le district 151
Carte 147 : Proportion de PA bénéficiant d'une sécurité sociale selon la région 152
Carte 148 : Proportion de personnes âgées vivant seules selon la région 153
Carte 149 : Proportion de personnes âgées vivant seules avec des enfants de moins de 15 ans selon la région 154
Carte 150 : Prévalence du handicap selon la région 155
Carte 151 : Taux d'alphabétisation des PSH de 11 ans ou plus selon la région 156
Carte 152 : Taux de chômage chez les PSH selon la région 157
Carte 153 : Taux de PSH chefs de ménage selon la région 158

SOMMAIRE

LISTE DES PARTICIPANTS iii
AVANT-PROPOS v
LISTE DES SIGLES ET ABREVIATIONS vii
LISTE DES TABLEAUX ix
LISTE DES CARTES xi
SOMMAIRE xv
INTRODUCTION 1
CHAPITRE 1 : CARACTERISTIQUES GÉOGRAPHIQUES ET ADMINISTRATIVES DE MADAGASCAR 3
CHAPITRE 2 : REPARTITION SPATIALE DE LA POPULATION 29
CHAPITRE 3 : CARACTERISTIQUES DEMOGRAPHIQUES 43
CHAPITRE 4 : CARACTERISTIQUES SOCIO-ECONOMIQUES DE LA POPULATION 81
CHAPITRE 5 : CARACTERISTIQUES DES MENAGES 129
CHAPITRE 6 : CARACTERISTIQUES DES PERSONNES VULNERABLES 131
BIBLIOGRAPHIE ET WEBOGRAPHIE 159
ANNEXES I
TABLE DES MATIÈRES XLV

INTRODUCTION

Le troisième recensement général de la population de de l'habitation (RGPH-3) de Madagascar réalisé en 2018 a permis de collecter des informations sur l'ensemble des personnes habitant partout sur le territoire de la grande île. Les résultats de cette grande opération sont disponibles pour l'ensemble du pays et pour les différents niveaux de subdivisions administratives. En effet, la plupart des indicateurs produits à partir des données du RGPH-3 sont disponibles pour les provinces, les régions et les districts. Les analyses et les interprétations de ces résultats permettent de mettre en exergue les disparités entre les entités infranationales de même niveau pour certains indicateurs.

D'habitude, lors de la mise en œuvre des enquêtes et recensements démographiques, l'INSTAT génère toujours des tableaux présentant les valeurs des indicateurs correspondant aux subdivisions administratives du pays afin de permettre aux utilisateurs de données, en particulier les institutions ou les personnes qui œuvrent dans des programmes spécifiques de développement, de pouvoir identifier facilement les zones cibles dans lesquelles ils mènent leurs interventions. Comme les inégalités entre les sous-territoires du pays sont souvent évoquées, les différentes stratégies et politiques de développement devraient être conçues de telle manière que ces disparités spatiales soient considérées.

C'est dans ce contexte que l'atlas du RGPH-3 a été élaboré afin de présenter de manière visuelle les résultats infranationaux du RGPH-3 pour qu'ils soient plus faciles d'utilisation et pris en compte dans l'élaboration des politiques publiques d'interventions aussi bien du gouvernement que des divers partenaires au développement de Madagascar.

▪ OBJECTIFS DE L'ATLAS DU RGPH-3

La production de l'Atlas démographique[1] fait partie des activités post-censitaires du RGPH-3 de 2018. Cette sous-activité intitulée « Atlas du RGPH-3 de Madagascar » a comme objectif principal de présenter et diffuser de manière visuelle les résultats du RGPH-3 afin de rendre plus facile aux intervenants l'identification des zones infranationales en cas d'occurrence de situations alarmantes et de contribuer à l'orientation des décisions politiques et stratégiques. Plus spécifiquement, cette activité vise à :

- Présenter par des cartes thématiques les indicateurs clés produits lors du RGPH-3 ; et
- Faire une analyse sommaire des cartes produites.

1. Selon le document de projet du RGPH-3 (2018)

▪ SOURCE DE DONNÉES

Les cartes produites dans cet atlas du RGPH-3 de Madagascar concernent trois niveaux administratifs : (i) la province ; (ii) la région et (ii) les districts. Ainsi, deux principaux types de données sont nécessaires pour élaborer les cartes thématiques :

- **Les données cartographiques**

Les couches ou shapefiles utilisées pour réaliser cet atlas proviennent de l'opération de cartographie censitaire réalisée en 2008. En effet, les délimitations et l'effectif des structures administratives (province, région et district) n'ont pas connu de changement entre les années 2004 et 2018. D'où, les données cartographiques utilisées sont constituées par : la couche province, la couche région (encore au nombre de 22 régions à l'époque) et la couche district.

Par ailleurs, des couches simplifiées sous forme de lignes ont été utilisées pour les limites des zones (province, région ou district). Elles ont été créées à partir des shapefiles polygones citées supra.

- **Les données statistiques**

Les données statistiques utilisées ont déjà été générées lors des travaux d'analyse des rapports thématiques du RGPH-3. Certains indicateurs sont utilisés directement pour produire les cartes ; d'autres servent pour calculer les indicateurs pertinents.

Les données statistiques sous forme de tableau ont été mises en jointure avec une couche (polygone) du niveau administratif concerné pour produire les cartes thématiques voulues.

▪ OUTILS UTILISÉS

L'élaboration des cartes thématiques nécessite l'exploitation de plusieurs types de fichiers. Ainsi, nombreux logiciels et matériels informatiques ont été utilisés pour effectuer cette activité.

- **ARCGIS :** ArcGIS Desktop (ou «ArcMap») est un logiciel SIG créé par Esri pour visualiser, publier, gérer, importer, éditer, créer, traiter et analyser des informations géographiques et géospatiales. Pour la collection Arc GIS Desktop 10.5, il y a trois applications centrales : ArcCatalog, ArcToolbox et ArcMap[1]. Cette dernière composante est l'endroit où l'on traite et affiche les jeux de données SIG ainsi que pour confectionner (créations, édition et exportation) les cartes.

2. Esri, Manuel d'utilisation et aide, 1995-2016

- **EXCEL :** Microsoft Excel est un logiciel tableur de la suite bureautique Microsoft Office développé et distribué par l'éditeur Microsoft. Pendant cette activité, les tableaux d'indicateurs sont présentés sous format Excel. Ce logiciel servait aussi pour calculer les autres indicateurs nécessaires.

- **SPSS :** il a été utilisé pour les calculs de quelques indicateurs.

- **ColorBrewer :** cet outil permet de choisir les gammes de couleurs adaptées aux indicateurs à présenter. Pour chaque gamme choisie, l'application offre les référence RGB qui servent au paramétrage des couleurs avec ArcMap.

▪ ÉTAPES DE L'ELABORATION DE L'ATLAS

La production des cartes thématiques nécessite plusieurs travaux intermédiaires obligatoires. De manière synthétique, les étapes passées pour la fabrication de l'Atlas du RGPH-3 sont les suivantes :

- Elaboration du plan du document de l'Atlas et identification des indicateurs clés à présenter ;
- Préparation des fichiers de données statistiques (sous format excel) ;
- Préparation des couches polygones et celles simplifiées (en ligne) ;
- Elaboration des modèles (sous fichier MXD) ;
- Détermination du nombre de classes ;
- Identification de la meilleure couleur pour chaque thème ;
- Jointure des données statistiques (sous forme tableau dans un fichier Excel) et des couches du niveau concerné ;
- Elaboration des cartes thématiques.

▪ RÈGLES DE CARTOGRAPHIE

Les règles ci-dessous ont été adoptées lors de la production des cartes thématiques de l'Atlas du RGPH-3 :

Les cartes de référence pour les régions et district ne sont pas colorées.

Pour les cartes de référence districts : les districts sont présentés par région et une couleur HSV-31-16-100 est attribuée à la région concernée.

Les valeurs des indicateurs sont représentées par des surfaces colorées.

Une couleur est attribuée à chaque indicateur. Cette couleur se dégrade en fonction de la valeur de l'indicateur. Ainsi, la couleur plus foncée correspond à la valeur la plus élevée et la couleur plus claire indique la valeur la plus faible.

Tous les indicateurs sont obligatoirement représentés au niveau région. Par ailleurs, les cartes pour les niveaux province et district sont facultatives.

▪ PRODUITS

Cet atlas du RGPH-3 permet de produire des cartes thématiques qui mettent en évidence la variation des quelques indicateurs du RGPH-3 par et/ou selon la province (6), la région (22) et/ou le district (114). Les produits de cette activité concernent les thèmes suivants :

- Caractéristiques géographique et administrative de Madagascar ;
- Répartition Spatiale de la population ;
- Caractéristiques démographiques de la population ;
- Caractéristiques socioéconomiques de la population ;
- Caractéristiques des ménages ; et
- Caractéristiques des personnes vulnérables.

CHAPITRE 1. CARACTERISTIQUES GÉOGRAPHIQUES ET ADMINISTRATIVES DE MADAGASCAR

1.1. LOCALISATION GÉOGRAPHIQUE DE MADAGASCAR

Madagascar est la cinquième plus grande île du monde. Il se situe à 18°55′ Sud de latitude et à 47°32′ Est de longitude si nous prenons en considération sa capitale Antananarivo. Il se localise donc dans l'hémisphère Sud et est traversé par le tropique du Capricorne au niveau de la province de Toliara (à la nouvelle aire protégée de Tsinjoriake, commune Saint Augustin, à 18 Km de Toliara).

L'insularité de Madagascar et sa position approchée du tropique du capricorne peuvent avoir des influences sur ses caractéristiques climatiques (climat tropical, zone cyclonique) et économiques (prédominance des pratiques de l'agricultures et de la pêche).

Carte 1

POSITION DE MADAGASCAR DANS LA CARTE DU MONDE

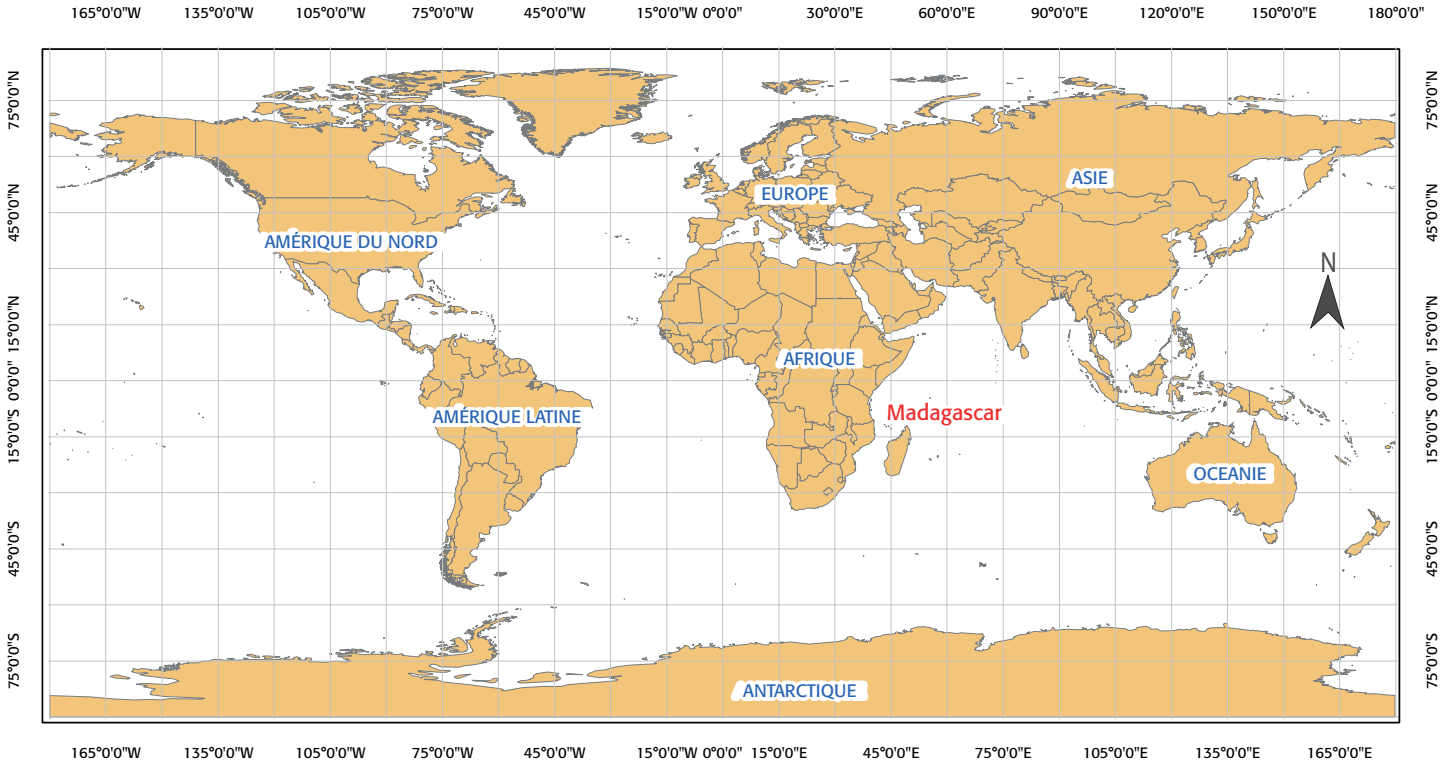

Source : MDG - INSTAT - RGPH2018

0 1 000 Km

Carte 2

POSITION DE MADAGASCAR AU SEIN DE L'AFRIQUE

La grande île fait partie des pays d'Afrique subsaharienne tels que définis par les Nations Unies, plus précisément des 20 pays de la sous-région de l'Afrique de l'Est. Mais sur le plan géographique, elle se détache de la terre de la grande Afrique par la mer du canal de Mozambique avec une distance de 400 Km entre Mahajanga, une ville sur la côte Nord-Ouest, et le pays Mozambique. Par ailleurs, Madagascar se trouve dans l'océan indien et est entouré des autres pays insulaires dont principalement Maurice (à 1 133Km), La Réunion (à 942Km), Les Seychelles (à 1 824Km), Les Comores (à 877Km) et Mayotte (à 685Km).

En dépit de son insularité, les caractéristiques socioéconomiques et démographiques de Madagascar présentent des ressemblances avec les autres pays d'Afrique subsaharienne.

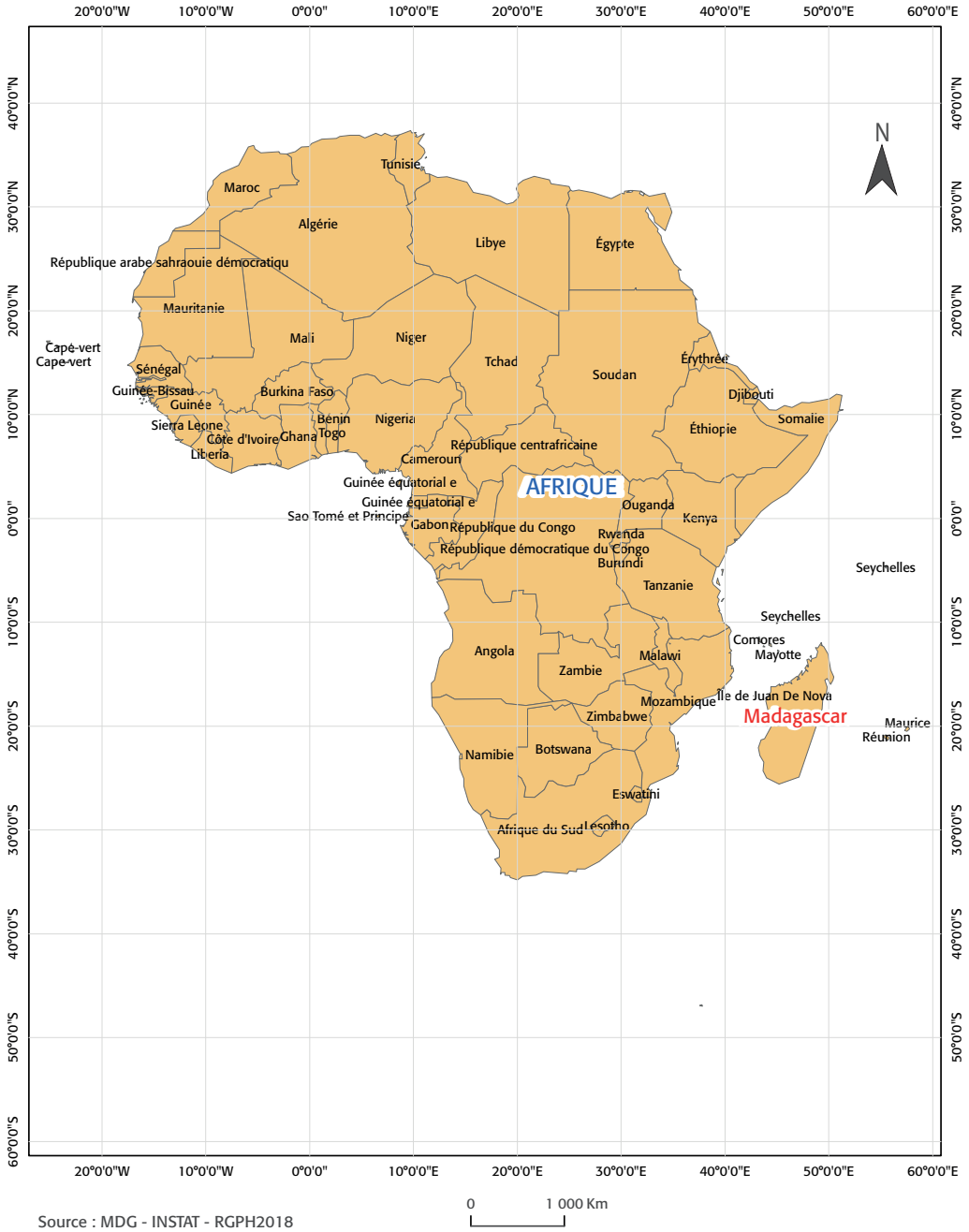

Source : MDG - INSTAT - RGPH2018

1.2. DÉCOUPAGE ADMINISTRATIF DE MADAGASCAR EN PROVINCES ET RÉGIONS

Carte 3

LES SIX PROVINCES DE MADAGASCAR

Madagascar était divisé en six provinces (Faritany) depuis 1959[1]. Cette subdivision administrative était supprimée en 2004 et 2007[2]. Cependant, la nouvelle constitution de 2010[3] a réinstauré les provinces pour faire partie des collectivités territoriales décentralisées. Chaque province porte le nom de sa capitale : (i) Antananarivo (HTC), (II) Fianarantsoa (partie sud des HTC et Est), Toamasina (Est), Mahajanga (Nord-Ouest, Toliara (Sud et Sud-Ouest) et Antsiranana (Nord).

La province d'Antananarivo est la capitale administrative de Madagascar ; elle se trouve au centre du pays et au voisinage direct de Mahajanga, Toamasina, Toliara et Fianarantsoa.

1. Constitution de la Première République de Madagascar, 1959
2. Loi 2004-001 relative aux régions, 2004 ; Révision de la Constitution de 2007
3. Constitution de la Quatrième République de Madagascar, 2010

Source : MDG - INSTAT - RGPH2018

Carte 4

LES VINGT-DEUX RÉGIONS ADMINISTRATIVES DE MADAGASCAR

À partir de 2004, les vingt-deux régions ont été créées. Elles sont « à la fois des Collectivités Territoriales Décentralisées et des Circonscriptions Administratives » (Lois 2004-001). C'est chaque province qui a été divisée en deux à cinq régions (Cf Annexe 1). Jusqu'à l'année 2018, date de réalisation du RGPH-3, la région demeure toujours comme CTD avec les provinces et les Communes (Constitution de la Quatrième République, 2007).

La capitale de Madagascar se trouve dans la région Analamanga situé au Nord Est de la province d'Antananarivo.

Source : MDG - INSTAT - RGPH2018

1.3. DÉCOUPAGE ADMINISTRATIF DE MADAGASCAR EN DISTRICTS

Depuis sa création en 2004, chaque région est formée par un ensemble de deux à treize districts. Légalement, Madagascar est formée par 119 districts. Dans certains documents comme celui du présent Atlas démographique du RGPH-3, la Commune Urbaine d'Antananarivo (CUA) formée par six districts (Antananarivo I à VI) est considérée comme un seul district. Raison pour laquelle au lieu de 119 tel que mentionné supra, le nombre de districts du pays selon le RGPH-3 est de 114 (Cf Annexe 1).

Carte 5

LES DISTRICTS DANS LA RÉGION D'ANALAMANGA

Parmi les 22 régions de Madagascar, Analamanga détient le plus grand nombre de districts. Elle est délimitée à l'extrême Nord par les Districts d'Ankazobe et d'Anjozorobe et à l'extrême Sud par celui d'Andramasina.

Malgré sa petite étendue, la CUA d'Antananarivo formée par les districts d'Antananarivo I à VI est le chef-lieu de la région Analamanga et en même temps la capitale de Madagascar.

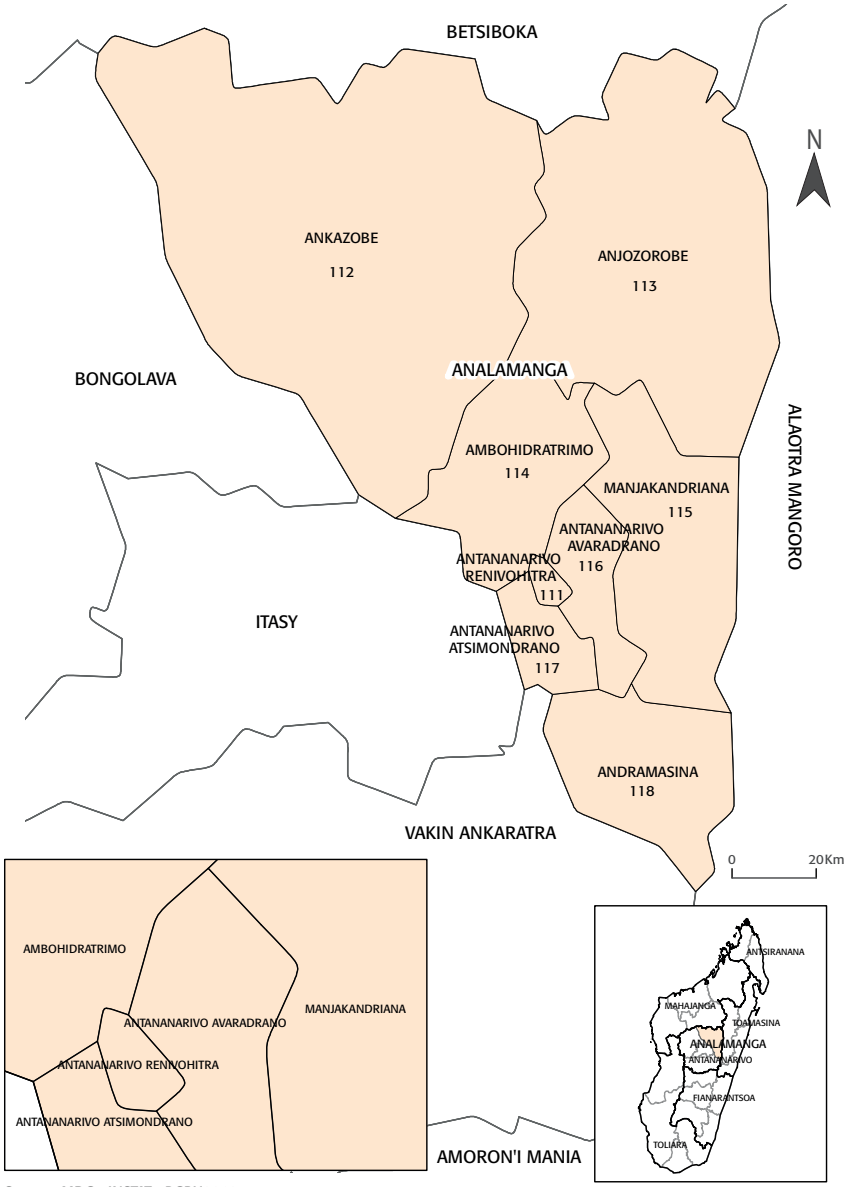

Source : MDG - INSTAT - RGPH2018

Carte 6

LES DISTRICTS DANS LA RÉGION DE VAKINANKARATRA

La région Vakinakaratra, qui se trouve dans partie australe de la province d'Antananarivo, est constituée par sept districts. Dans l'extrême Ouest de cette région se trouve le district de Mandoto alors que sa zone orientale est occupée par les districts d'Ambatolampy et d'Antanifotsy.

Antsirabe I est le district chef-lieu de la région de Vakinankaratra.

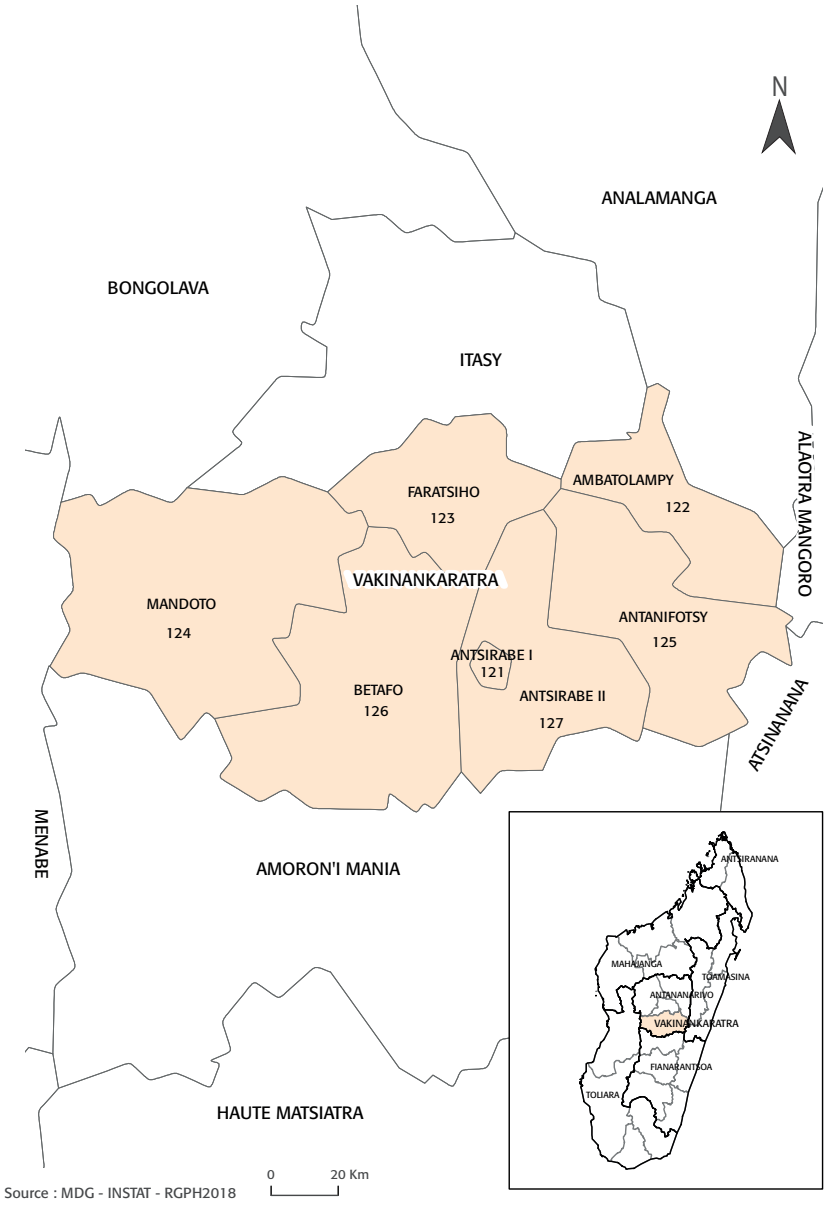

Source : MDG - INSTAT - RGPH2018

Carte 7

LES DISTRICTS DANS LA RÉGION D'ITASY

Itasy est une des régions de la province d'Antananarivo. Elle se trouve entre Bongolava (Ouest) et Analamanga (Est). Cette région est composée de trois districts : Soavinandriana (Ouest), Miarinarivo (centre) et Arivonimamo (Est).

Le district de Miarinarivo est le chef-lieu de la région Itasy.

Source : MDG - INSTAT - RGPH2018

Carte 8

LES DISTRICTS DANS LA RÉGION DE BONGOLAVA

La région de Bongolava se trouve dans la partie occidentale de la province d'Antananarivo, à l'Ouest d'Itasy. Cette région ne contient que deux districts : Fenoarivobe (Nord-Est) et Tsiroanomandidy (Sud-Ouest).

Le district de Tsiroanomandidy est le chef-lieu de la région Bongolava.

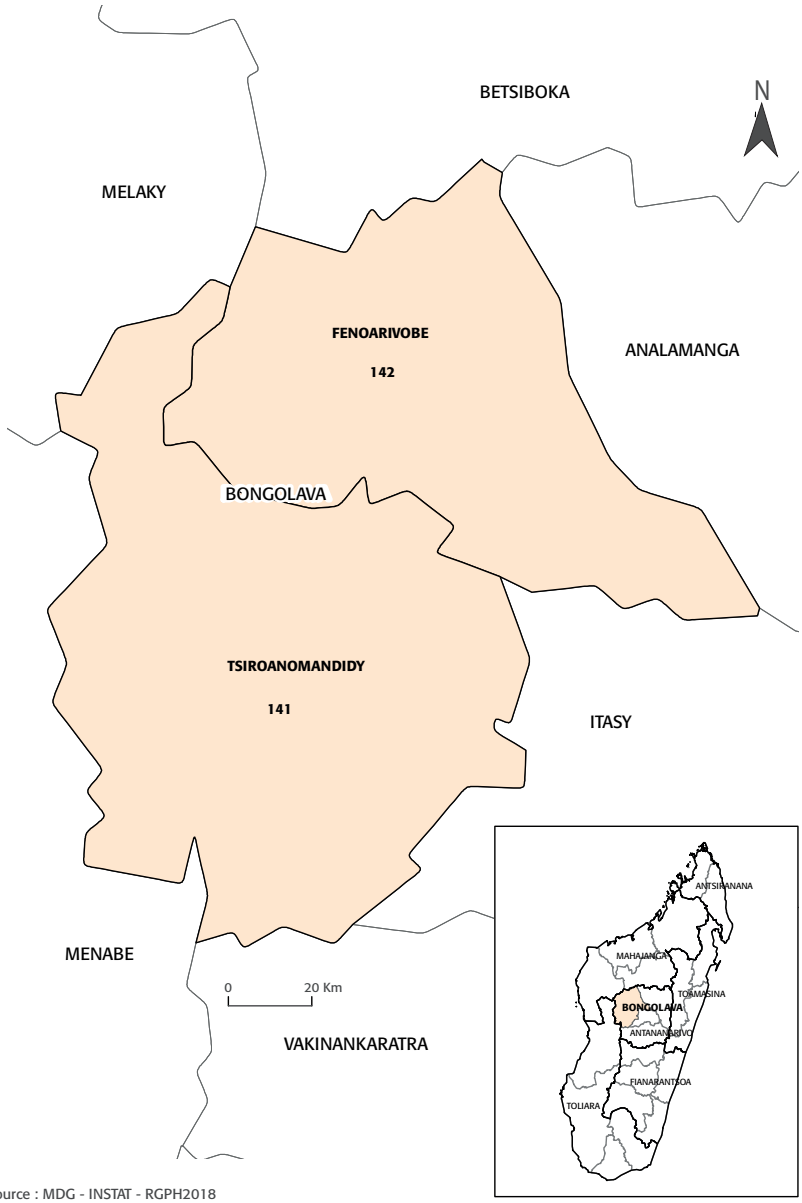

Source : MDG - INSTAT - RGPH2018

Carte 9

LES DISTRICTS DANS LA RÉGION DE MATSIATRA AMBONY

Matsiatra Ambony est la région au centre et chef-lieu de la province de Fianarantsoa. Cette région est formée par sept districts : Fianarantsoa I, Isandra, Lalangina, Ambohimahasoa, Ikalamavony, Vohibato et Ambalavao.

Le district de Fianarantsoa I (au centre) est le chef-lieu de la région de Matsiatra Ambony et aussi la capitale de la province de Fianarantsoa.

Source : MDG - INSTAT - RGPH2018

Carte 10

LES DISTRICTS DANS LA RÉGION D'AMORON'I MANIA

Amoron'i Mania est la région se situant à l'extrême Nord de la province de Fianarantsoa. Cette région est formée par quatre districts : Ambositra, Fandriana, Ambatofinandrahana et Manandriana.

Le district d'Ambositra (Sud Est) est le chef-lieu de la région d'Amoron'i Mania.

Source : MDG - INSTAT - RGPH2018

Carte 11

LES DISTRICTS DANS LA RÉGION DE VATOVAVY FITOVINANY

La région Vatovavy Fitovinany[1] se situe dans la partie Nord Est de la province de Fianarantsoa et constituée de six districts : Nosy-Varika, Ifanadiana, Mananjary, Vohipeno, Ikongo et Manakara.

1. Cette région a été scindée en deux régions formées chacune de 3 districts quelques années après la réalisation du RGPH-3 : région Vatovavy (Mananjary, Nosy Varika et Ifanadiana) et région Fitovinany (Manakara, Vohipeno et Ikongo).

Au moment du recensement, le district de Manakara était le chef-lieu de la région Vatovavy Fitovinany.

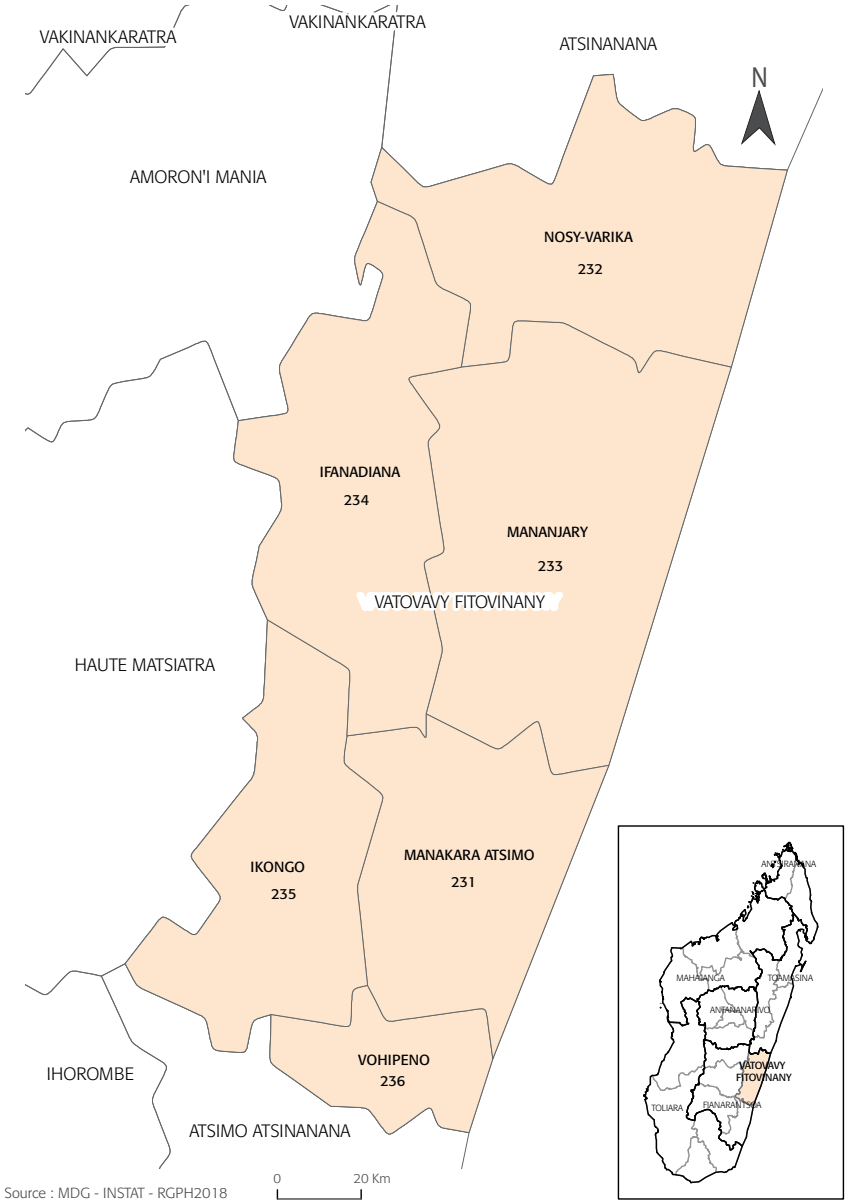

Source : MDG - INSTAT - RGPH2018

Carte 12

LES DISTRICTS DANS LA RÉGION D'IHOROMBE

Ihorombe est la région se situant dans la partie Sud-Ouest de la province de Fianarantsoa. Cette région est formée par trois districts : Ihosy (Ouest), Ivohibe (Est) et Iakora (Sud).

Le district d'Ihosy est le chef-lieu de la région d'Ihorombe.

Source : MDG - INSTAT - RGPH2018

Carte 13

LES DISTRICTS DANS LA RÉGION D'ATSIMO ATSINANANA

La région Atsimo Atsinanana se trouve dans le côte Est et Sud de la province de Fianarantsoa et est composée de cinq districts : Farafangana, Vangaindrano, Vondrozo, Midongy Atsimo et Befotaka.

Le district de Farafangana est le chef-lieu de la région d'Atsimo Atsinanana.

Source : MDG - INSTAT - RGPH2018

Carte 14

LES DISTRICTS DANS LA RÉGION D'ATSINANANA

La région Atsinanana est l'une des trois régions composant la province de Toamasina. Cette région se trouve dans la partie Sud Est de cette province et est formée par sept districts : Toamasina I, Toamasina II, Marolambo, Mahanoro, Brickaville, Vatomandry et Antanambao Manampontsy.

Le district de Toamasina I est à la fois le chef-lieu de la région Atsinanana et la capitale de la province de Toamasina.

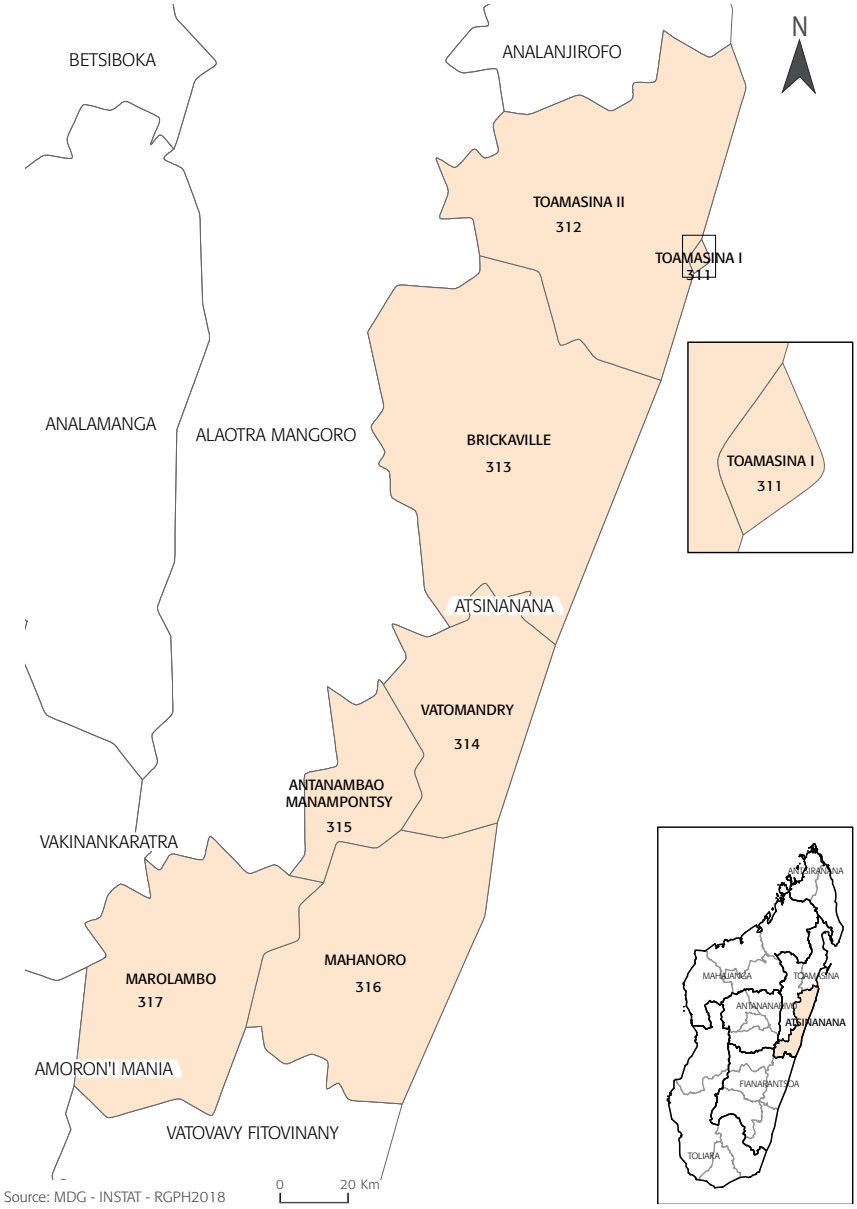

Source: MDG - INSTAT - RGPH2018

Carte 15

LES DISTRICTS DANS LA RÉGION D'ANALANJIROFO

Analanjirofo est une région dans l'extrême Nord de la province de Toamasina. Cette région est constituée par six districts : Sainte Marie (une petite île dans l'Océan Indien), Maroantsetra, Mananara Avaratra, Soanierana Ivongo, Fénérive Est et Vavatenina.

Le district de Fénérive Est situé dans la partie australe est le chef-lieu de la région d'Analanjirofo.

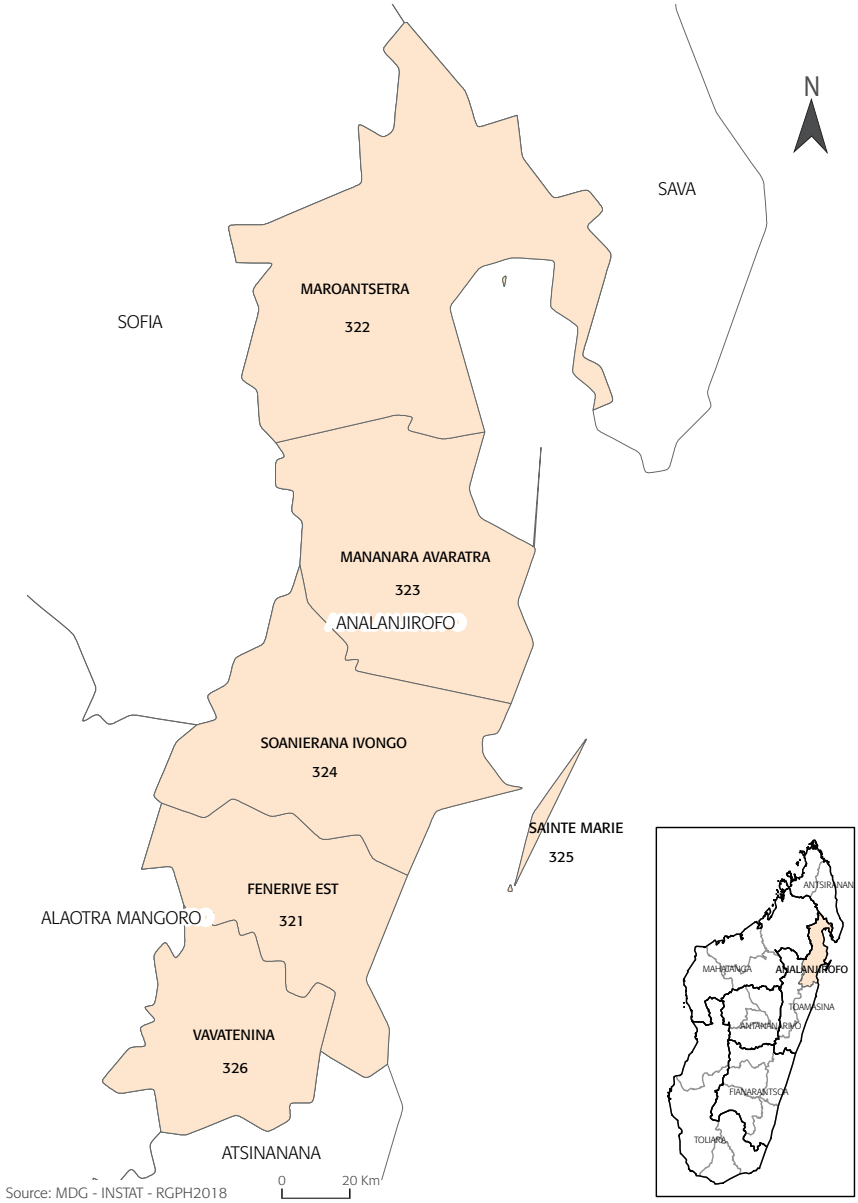

Source: MDG - INSTAT - RGPH2018

Carte 16

LES DISTRICTS DANS LA RÉGION D'ALAOTRA MANGORO

Alaotra Mangoro est une région de l'extrême Ouest de la province de Toamasina. Cette région est constituée par cinq districts : Andilamena, Amparafaravola, Ambatondrazaka, Moramanga et Anosibe An'ala.

Le district d'Ambatondraka (au centre) est le chef-lieu de la région d'Alaotra Mangoro.

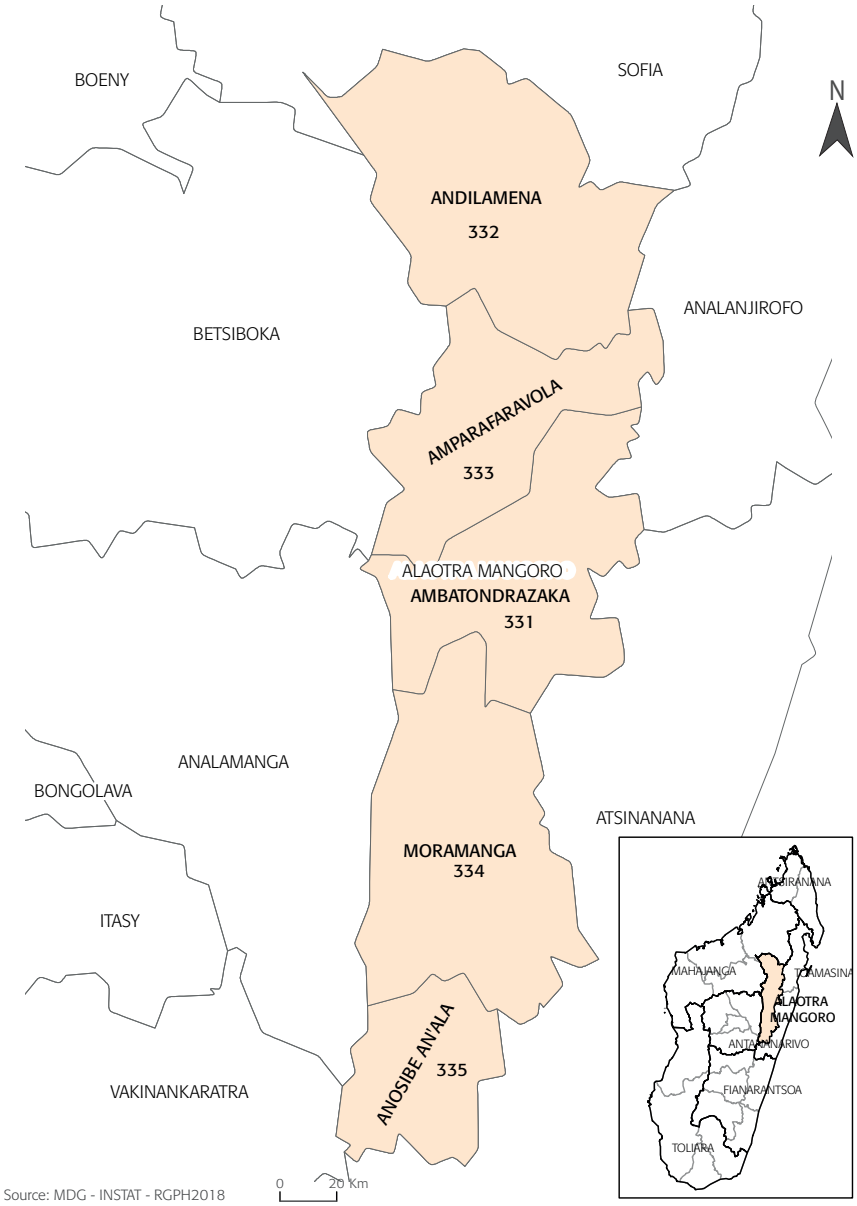

Carte 17

LES DISTRICTS DANS LA RÉGION DE BOENY

La région Boeny est l'une des quatre régions constituant la province de Mahajanga. Elle se situe sur la côte Ouest et avoisine des trois autres régions de cette province. La région Boeny est formée par six districts : Mahajanga I, Mahajanga II, Mitsinjo, Soalala, Marovoay et Ambato-Boeny.

Le district de Mahajanga I (Nord-Ouest) est à la fois le chef-lieu de la région Boeny et la capitale de la province de Mahajanga.

Source : MDG - INSTAT - RGPH2018

Carte 18

LES DISTRICTS DANS LA RÉGION DE SOFIA

La région Sofia se trouve à l'extrême Nord de la province de Mahajanga. Cette région est constituée par sept districts : Analalava, Antsohihy, Bealanana, Befandriana nord, Mandritsara, Port Bergé et Mampikony.

Le district d'Antsohihy (au milieu) est le chef-lieu de la région de Sofia.

Source : MDG - INSTAT - RGPH2018

Carte 19

LES DISTRICTS DANS LA RÉGION DE BETSIBOKA

La région Betsiboka se trouve au Sud Est de la province de Mahajanga. Cette région est composée de trois districts : Kandreho (Ouest), Maevatanana (au centre) et Tsaratanana (à l'Est).

Le district de Maevatanana est le chef-lieu de la région de Betsiboka.

Source : MDG - INSTAT - RGPH2018

Carte 20

LES DISTRICTS DANS LA RÉGION DE MELAKY

La région Melaky se situe dans la partie extrême Sud de la province de Mahajanga. Cette région est formée par cinq districts : Besalampy, Maintirano, Morafenobe, Ambatomainty et Antsalova.

Le district de Maintirano est le chef-lieu de la région de Melaky.

Source : MDG - INSTAT - RGPH2018

Carte 21

LES DISTRICTS DANS LA RÉGION D'ATSIMO ANDREFANA

La région Atsimo Andrefana est l'une des quatre régions formant la province de Toliara. Cette région se trouve sur la côte Sud-Ouest et Sud de cette province. Elle est formée par neuf districts : Toliara I, Toliara II, Morombe, Beroroha, Ankazoabo, Sakaraha, Benenitra, Betioky Atsimo, et Ampanihy Ouest.

Le district de Toliara I (Ouest, entre le canal de Mozambique et le district de Toliara II) est à la fois le chef-lieu de la région d'Atsimo Andrefana et la capitale de la province de Toliara.

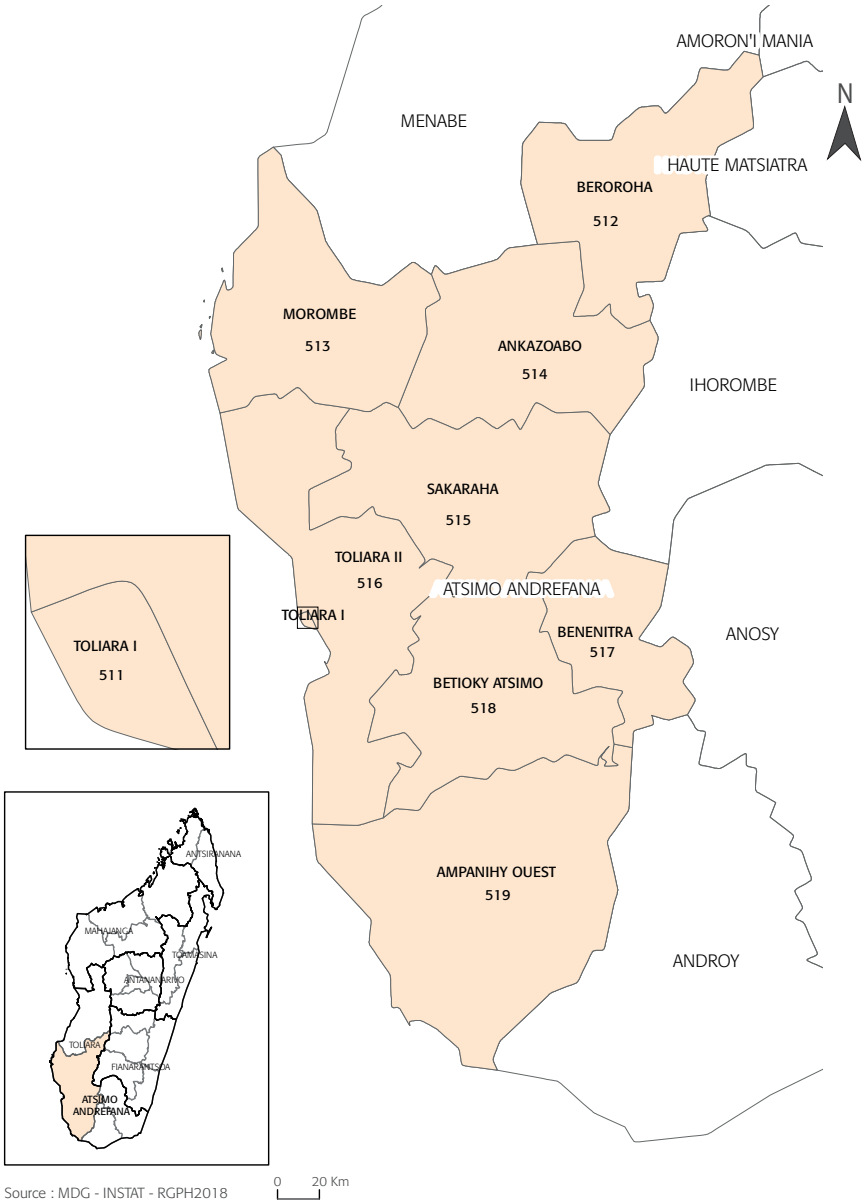

Source : MDG - INSTAT - RGPH2018

Carte 22

LES DISTRICTS DANS LA RÉGION D'ANDROY

Androy est la région qui se trouve à l'extrême Sud de la province de Toliara et de Madagascar. Cette région est constituée par quatre districts : Ambovombe Androy, Bekily, Beloha et Tsihombe.

Le district d'Ambovombe Androy (à l'Est) est le chef-lieu de la région d'Androy.

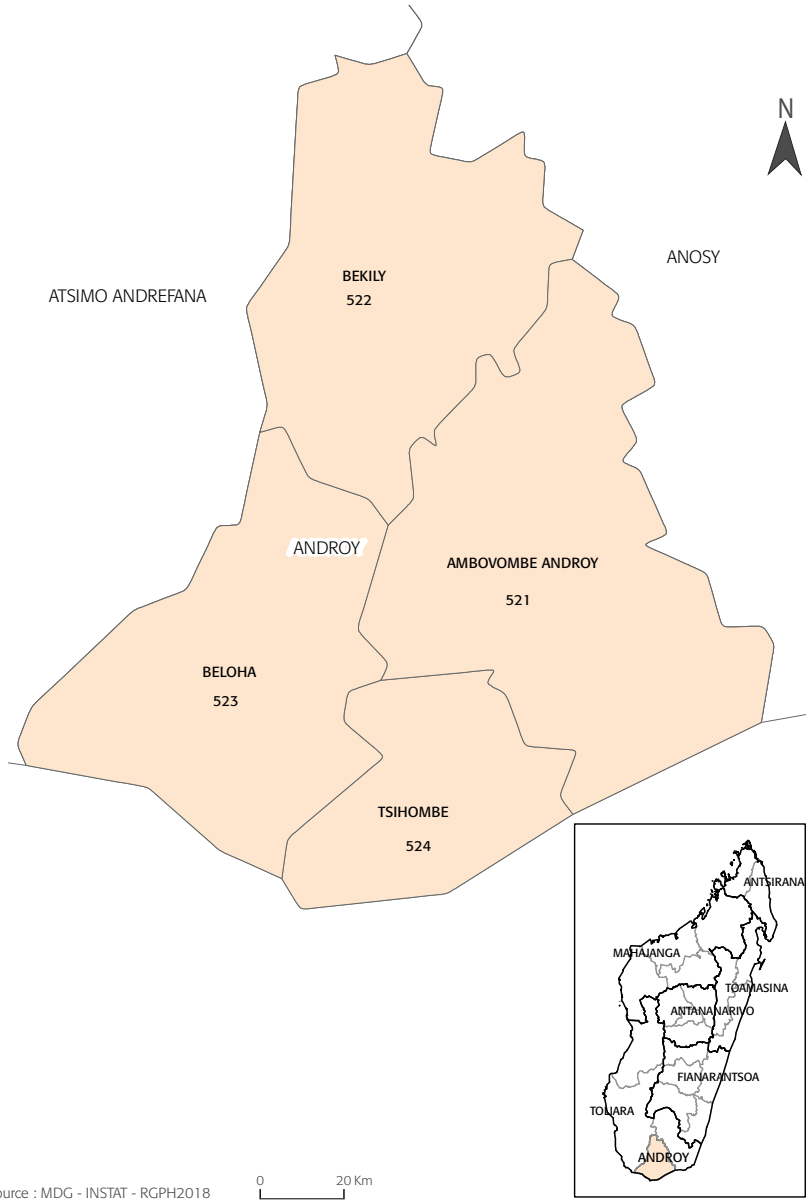

Source : MDG - INSTAT - RGPH2018

Carte 23

LES DISTRICTS DANS LA RÉGION D'ANÔSY

La région Anôsy se trouve dans la partie orientale de la province de Toliara. Elle est composée par trois districts : Taolagnaro (extrême Est), Amboasary (au milieu) et Betroka (au Nord-Ouest).

Le district de Taolagnaro (à l'Est) est le chef-lieu de la région d'Anôsy.

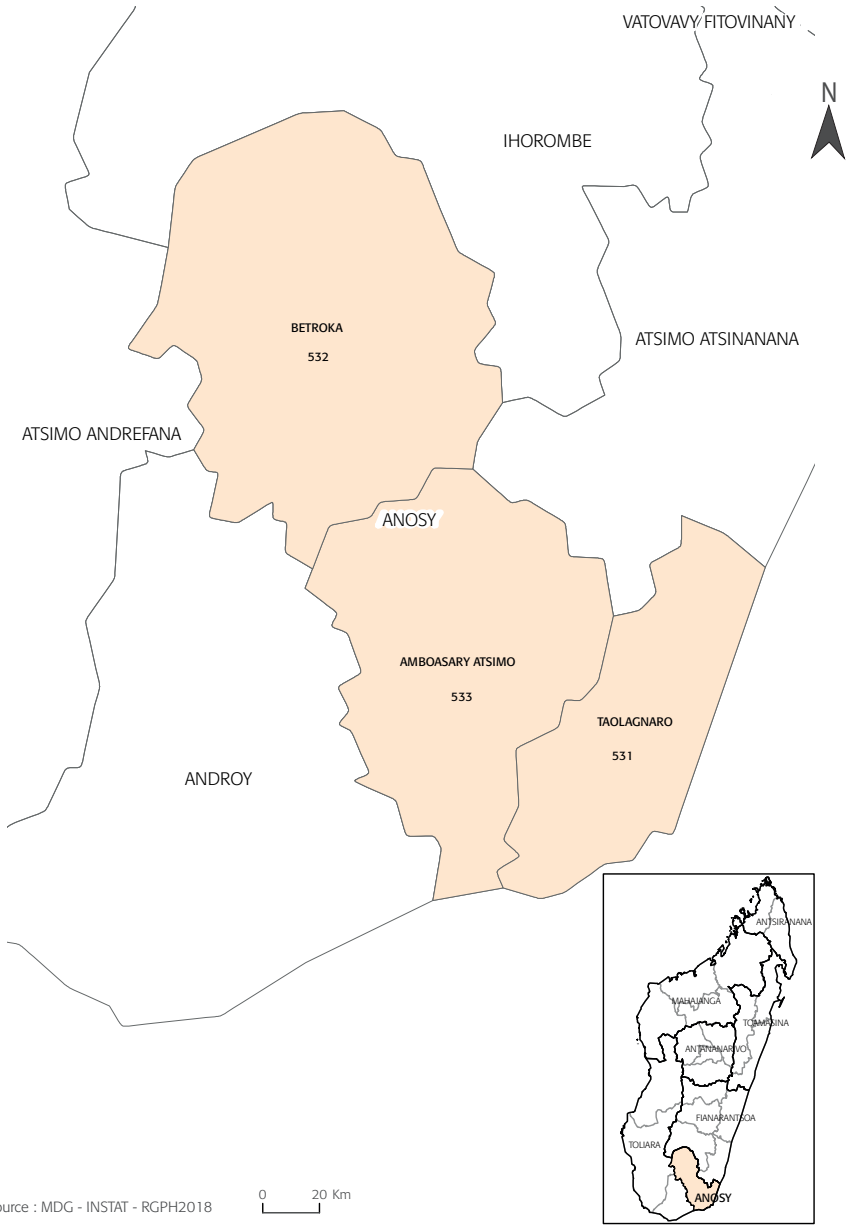

Source : MDG - INSTAT - RGPH2018

Carte 24

LES DISTRICTS DANS LA RÉGION DE MENABE

Menabe est une région dans la partie extrême Nord de la province de Toliara. Elle est constituée par cinq districts : Morondava, Belo sur Tsiribihina, Miandrivazo, Mahabo et Manja.

Le district de Morondava (à l'Ouest, entre les districts de Manja et Belo Sur Tsiribihina) est le chef-lieu de la région de Menabe.

Source : MDG - INSTAT - RGPH2018

Carte 25

LES DISTRICTS DANS LA RÉGION DE DIANA

La région DIANA est l'une des deux régions formant la province d'Antsiranana. Elle se trouve dans l'extrême Nord de la province d'Antsiranana et de Madagascar et est composée de cinq districts : Antsiranana I, Antsiranana II, Nosy Be (une île touristique à l'Ouest d'Ambanja, dans le canal de Mozambique), Ambilobe et Ambanja.

Le district d'Antsiranana I (Nord Est, entre Antsiranana II et l'océan Indien) est à la fois le chef-lieu de la région de DIANA et la capitale de la province d'Antsiranana.

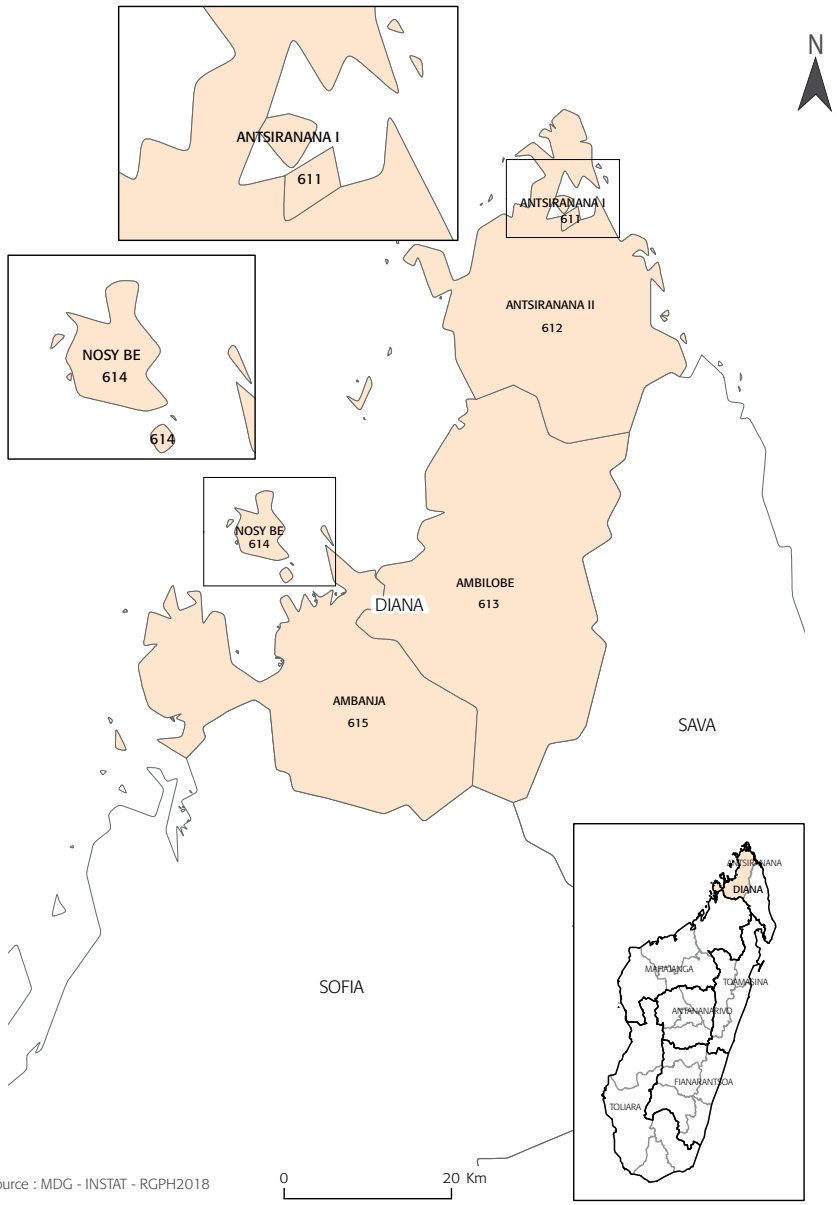

Source : MDG - INSTAT - RGPH2018

Carte 26

LES DISTRICTS DANS LA RÉGION DE SAVA

La région SAVA est située dans la partie Nord Est de la province d'Antsiranana. Elle est constituée par quatre districts : Sambava, Antalaha, Vohémar et Andapa.

Le district de Sambava (au milieu et en contact avec l'océan indien) est le chef-lieu de la région de SAVA.

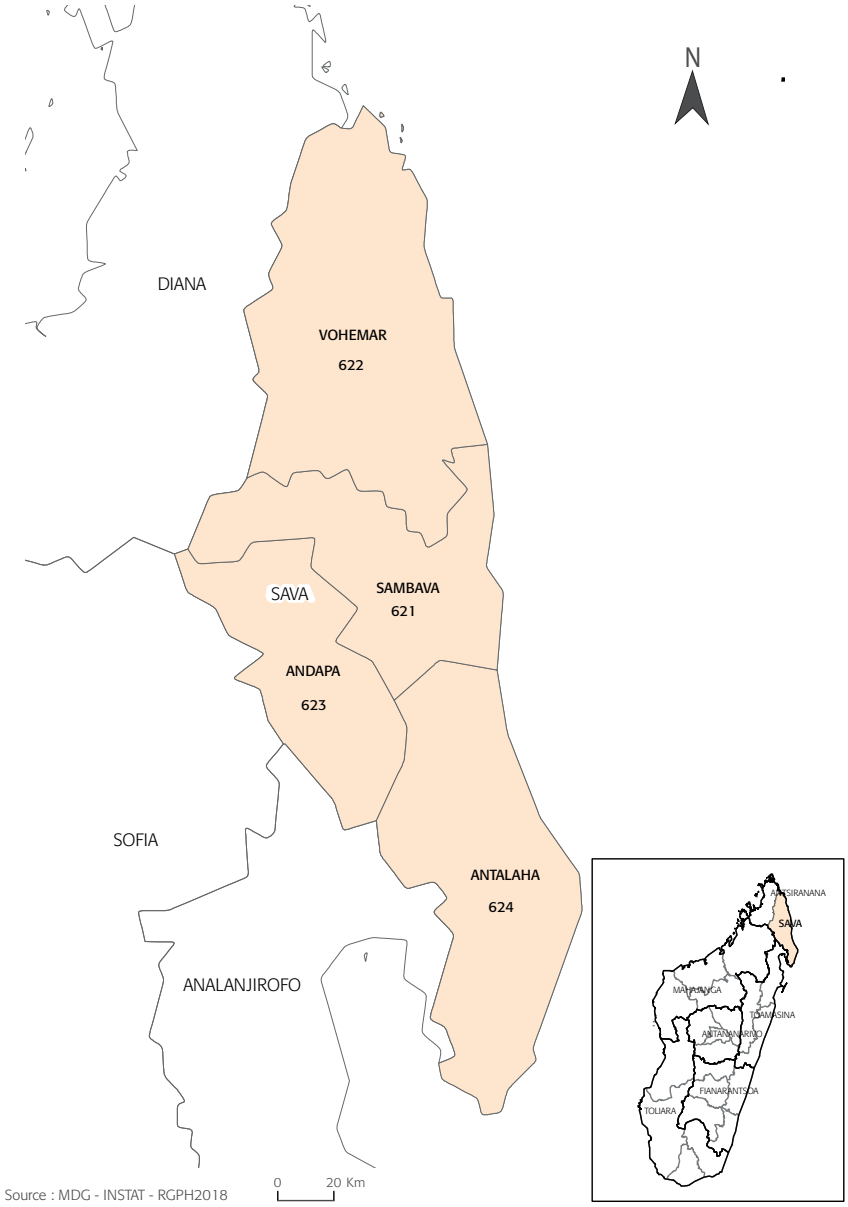

Source : MDG - INSTAT - RGPH2018

CHAPITRE 2. REPARTITION SPATIALE DE LA POPULATION

L'inégalité de la répartition spatiale de la population pourrait engendrer des disparités sur les caractéristiques entre les zones considérées. Le présent chapitre traite, à partir des cartes thématiques, du nombre de la population, de la densité et de son évolution selon la subdivision administrative (province, région et district).

2.1. NOMBRE D'HABITANTS SELON LA SUBDIVISION ADMINISTRATIVE

Le nombre de population par subdivision administrative permet de saisir la répartition spatiale de la population.

Carte 27

EFFECTIF DE LA POPULATION PAR PROVINCE ET SELON LE MILIEU DE RÉSIDENCE

En 2018, Madagascar compte 25 674 196 habitants, soit en moyenne près de 4,2 millions habitants par province. Le nombre de la population par province tourne autour de cette moyenne pour Fianarantsoa, Toamasina et Toliara. Toutefois, le chiffre de la population est inférieur à la moyenne (de 2 à 4 millions) pour Antsiranana et Mahajanga. A l'inverse, le nombre de la population est largement supérieur à la moyenne pour la province d'Antananarivo (supérieur à 7 millions).

Selon le milieu de résidence, la population du milieu rural paraît nettement plus nombreuse que celle vivant en milieu urbain (20 millions contre 4,9 millions d'habitants). La même configuration est encore remarquée à l'intérieur de chaque province. En effet, l'effectif de la population en milieu rural est au moins deux fois plus élevé que celui en milieu urbain quelle que soit la province considérée. En outre, le nombre de population urbaine ne dépasse pas 1 million d'habitants dans chaque province de Madagascar sauf pour Antananarivo (entre 1 à 2 millions). À l'inverse, le nombre de population rurale est toujours supérieure à 1 million d'habitants : (I) entre 1 à 2 millions pour Antsiranana ; (II) de 2 à 4 millions pour Toliara, Mahajanga et Toamasina ; et (III) de 4 à 7 millions pour les deux provinces des HTC (Antananarivo et Fianarantsoa).

La population Malagasy est inégalement répartie entre les provinces. C'est la province d'Antananarivo qui abrite la capitale est celle la plus habitée parmi les six provinces qui constituent Madagascar. En outre, la majorité de la population vit encore en milieu rural.

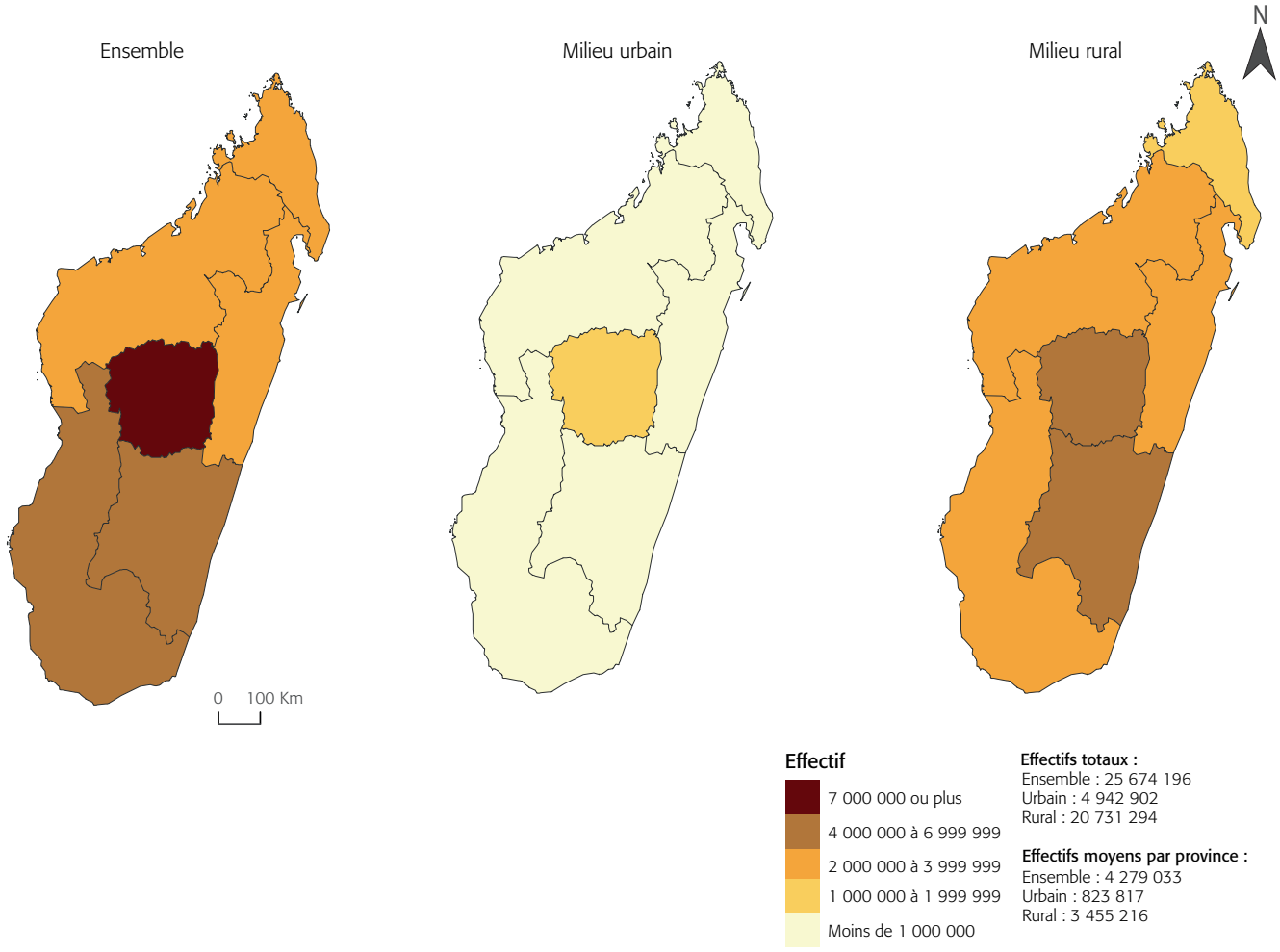

Source : MDG - INSTAT - RGPH2018

Carte 28

EFFECTIF DE LA POPULATION PAR RÉGION ET SELON LE MILIEU DE RÉSIDENCE

En 2018, une région a en moyenne 1 167 009 habitants dont 942 332 vivants en milieu rural et 224 667 en milieu urbain. Pour les régions se trouvant au Sud (Androy, Anôsy et Ihosy), à l'Ouest et au Moyen -Ouest (Betsiboka, Melaky, Menabe et Boeny), au centre (Bongolava et Itasy) ainsi que ceux de l'extrême Nord (DIANA) du pays, le nombre d'habitants est nettement inférieur à effectif moyen (1,6 millions). En outre, pour les régions se situant à l'Est (SAVA à Atsimo Atsinanana), à Sud-Ouest et au Nord-Ouest (Sofia), l'effectif de population est assez proche de la moyenne (entre 1 et 2 millions).

Selon le milieu de résidence, la population urbaine est toujours inférieure à celle rurale quelle que soit la région considérée. En effet, le nombre de population urbaine dans chaque région n'excède pas 500 000 habitants sauf pour Analamanga où la population urbaine est supérieure à 2 millions. En revanche, le nombre de population vivant en milieu rural pour une région est toujours supérieur à 500 000 habitants sauf pour Ihorombe, Betsiboka et Melaky (respectivement entre 100 000 et 500 000 habitants).

La population Malagasy est aussi inégalement répartie entre les régions. Les régions Analamanga et Vakinankaratra abritent plus d'habitants que les autres. En outre, c'est dans la région Analamanga qu'on trouve également le plus de population urbaine.

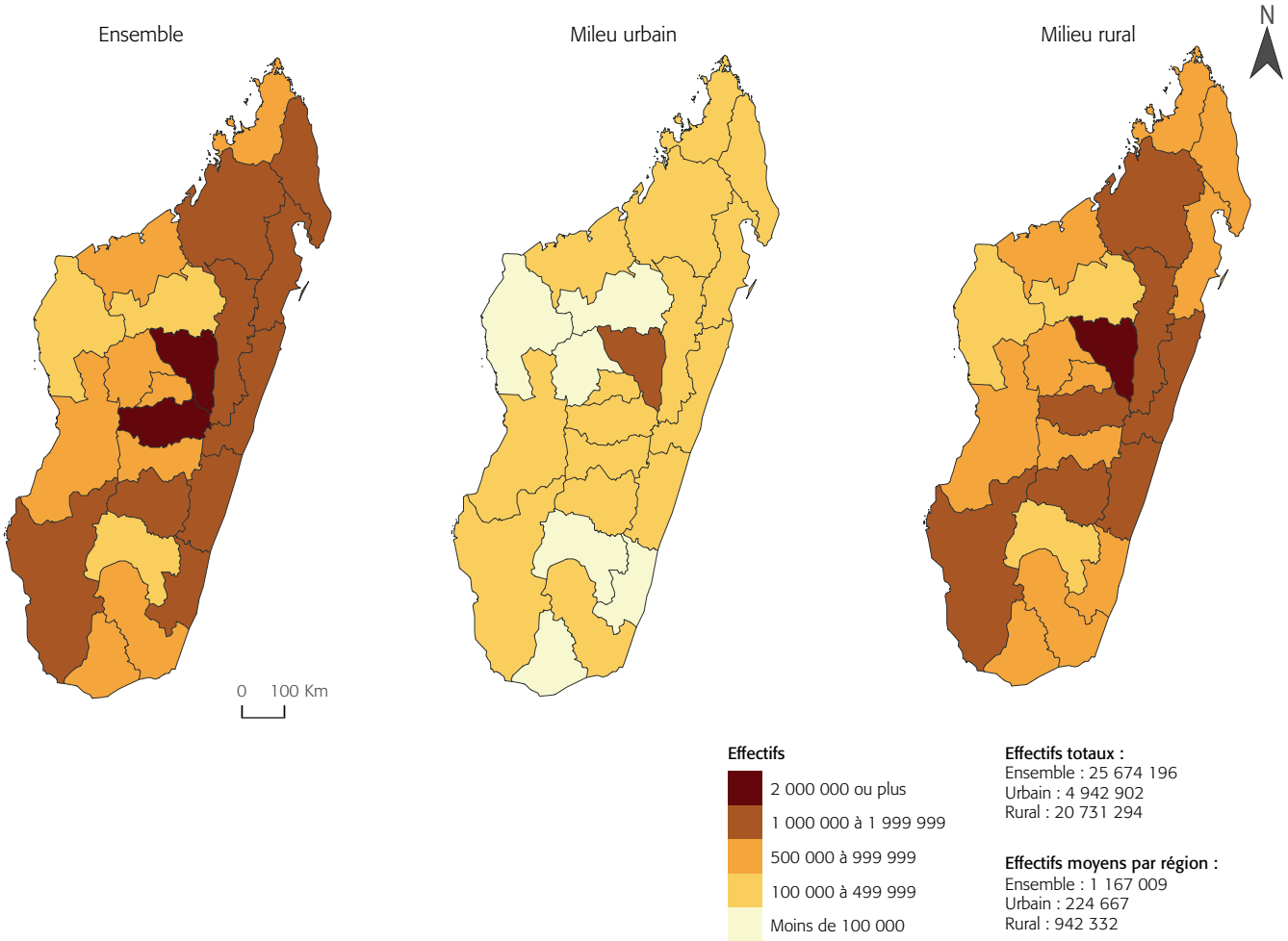

Source : MDG - INSTAT - RGPH2018

Carte 29

EFFECTIF DE LA POPULATION PAR DISTRICT

L'analyse de la répartition spatiale de la population devient plus précise lorsque l'on considère le district. En 2018, un district compte en moyenne 225 212 habitants. Le nombre de population par district est nettement inférieur à cette moyenne nationale (inférieur à 100 000 habitants) dans les parties occidentales du pays (d'Analalava et Bealanana jusqu'à Manja, Ankazoabo et Sakaraha). Cette situation concerne également les districts de l'extrême Nord du pays (Antsiranana I et Antsiranana II), ceux de l'extrême Sud (Tsihombe et Beloha), ainsi que quelques districts de la partie Sud-Est (Befotaka, Midongy, Iakora et Vohibe), de l'Est (d'Anosibe An'ala à Vatomandry ainsi que de Soanierana Ivongo à Vavatenina), du Centre (Ankazobe, Fenoarivobe et Andramasina) et du Centre Nord (Tsaratanana et Mandritsara).

Néanmoins, la taille de la population tourne aux environs de l'effectif moyen pour la majorité des districts dans les parties Sud et Sud-Ouest (sauf Toliara I), des Hautes Terres Centrales et de l'Est du pays. Plus loin, l'effectif de la population de la CUA (Plus de 500 000 habitants) est largement supérieur à celui des autres districts.

La population Malagasy est aussi inégalement répartie à travers les districts. C'est la CUA qui compte le plus d'habitants.

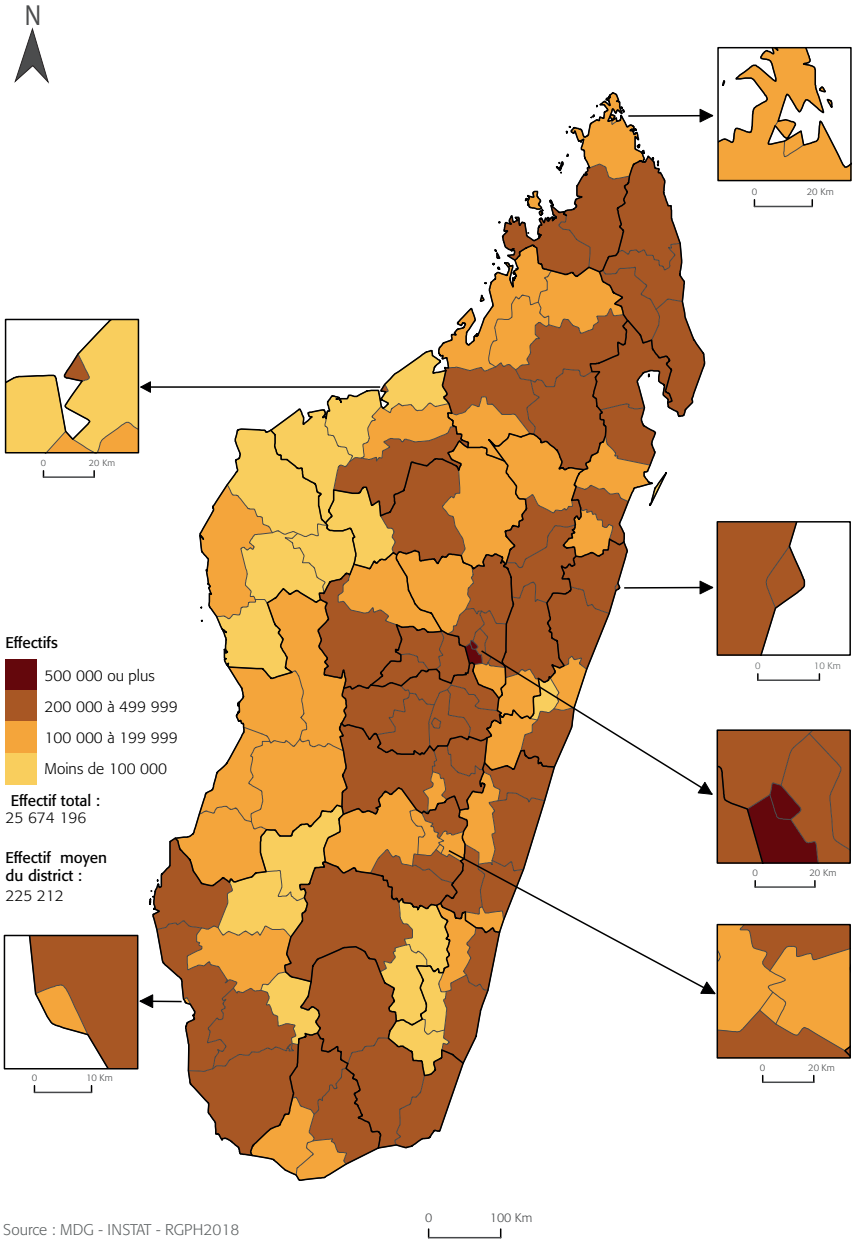

Source : MDG - INSTAT - RGPH2018

2.2. DENSITÉ MOYENNE DE LA POPULATION SELON LA SUBDIVISION ADMINISTRATIVE

Carte 30

DENSITÉ MOYENNE DE LA POPULATION PAR PROVINCE ET SELON LE MILIEU DE RÉSIDENCE

La densité moyenne de la population correspond au nombre moyen d'habitants par Km2 du territoire. Cet indicateur permet de décrire plus exactement la répartition et la concentration de la population d'un pays. En 2018, la densité moyenne de la population est estimée à 43,4 habitants par Km2. Selon la province, le nombre moyen de la population par Km2 se rapproche de la valeur nationale (entre 25,0 et 74,9 habitants par Km2) dans la partie boréale et orientale du pays (Antsiranana, Fianarantsoa et Toamasina). Toutefois, la population est moins dense dans la partie occidentale et australe du pays (densité inférieure à 25 habitants/ Km2 à Mahajanga et à Toliara). En revanche, une forte concentration de la population est remarquée pour la province d'Antananarivo.

Selon le milieu de résidence, on constate qu'il y a un écart considérable de la densité de la population : 255,9 habitants par Km2 pour la population urbaine contre 36,2 habitants par Km2 pour la population rurale. Cela reste valable pour chaque province. En effet, la densité moyenne de la population urbaine par province est comprise entre 75,0 à 149,9 habitants par Km2 pour Mahajanga et Toliara (et inférieure à 25,0 habitants par Km2 en milieu rural) ; de 150 à 500 habitants par Km2 pour Fianarantsoa et Toamasina (contre 25,0 à 74,9 habitants par Km2 en milieu rural) et supérieure à 500 habitants par Km2 pour Antsiranana et Antananarivo (contre respectivement 25,0 à 74,9 et 75,0 à 149,9 habitants par Km2 en milieu rural).

La densité de la population urbaine est plus élevée par rapport à celle rurale et, particulièrement, pour la région Analamanga.

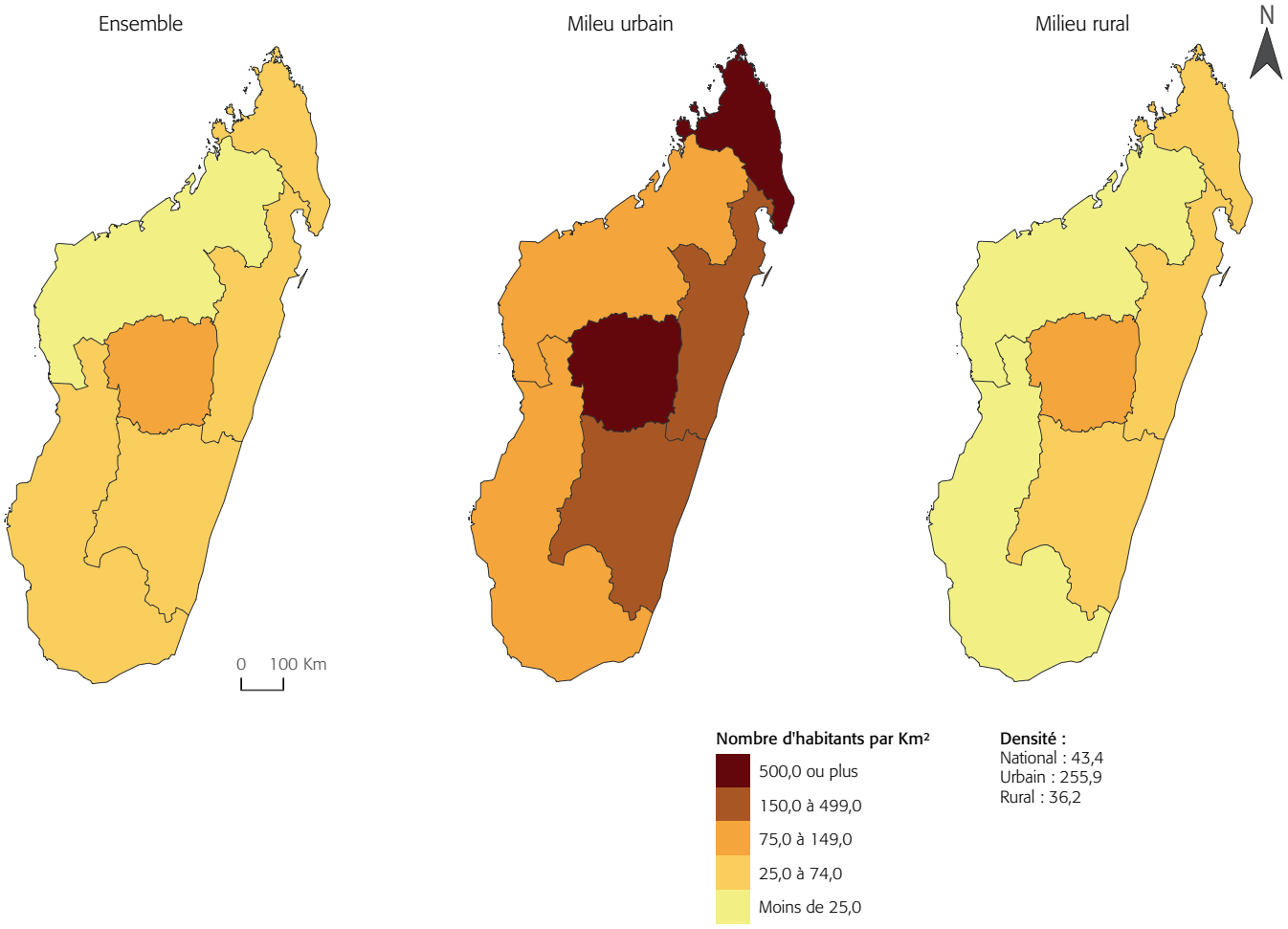

Source : MDG - INSTAT - RGPH2018

Carte 31

DENSITÉ MOYENNE DE LA POPULATION PAR RÉGION ET SELON LE MILIEU DE RÉSIDENCE

En 2018, la densité de la population de chaque région se rapproche de la classe moyenne (25,0 à 74,9 habitants/km²) sauf pour les régions se trouvant à l'Ouest et au Moyen-Ouest (Menabe, Melaky et Betsiboka respectivement inférieur à 25,0 habitants/km²), à Vakinankaratra et Itasy (de 75,0 à 149,9 habitants/km²), et à Analamanga (150,0 à 499,9 habitants/km²).

Selon le milieu de résidence, la densité de la population par région en milieu urbain est toujours supérieure à celle en milieu rural. En effet, en milieu urbain, chaque région compte plus de 75,0 habitants par Km2 sauf pour Melaky et Betsiboka (entre 25,0 à 74,9 habitants par Km2). À l'inverse, en milieu rural, la densité de la population par région est inférieure à 75,0 habitants par Km2 sauf pour les régions au Sud-Est et celle d'Ihorombe (de 75,0 à 149,0 habitants/km²) ainsi qu'à Vakinankaratra, Itasy et Analamanga (respectivement entre 150,0 et 499,9 habitants/km²).

En 2018, la densité de la population des régions Vakinankaratra, Itasy et Analamanga est plus élevée comparée aux autres régions. En outre, même si l'effectif absolu de la population est faible en milieu urbain qu'en milieu rural, la densité de la population urbaine est plus importante en milieu urbain.

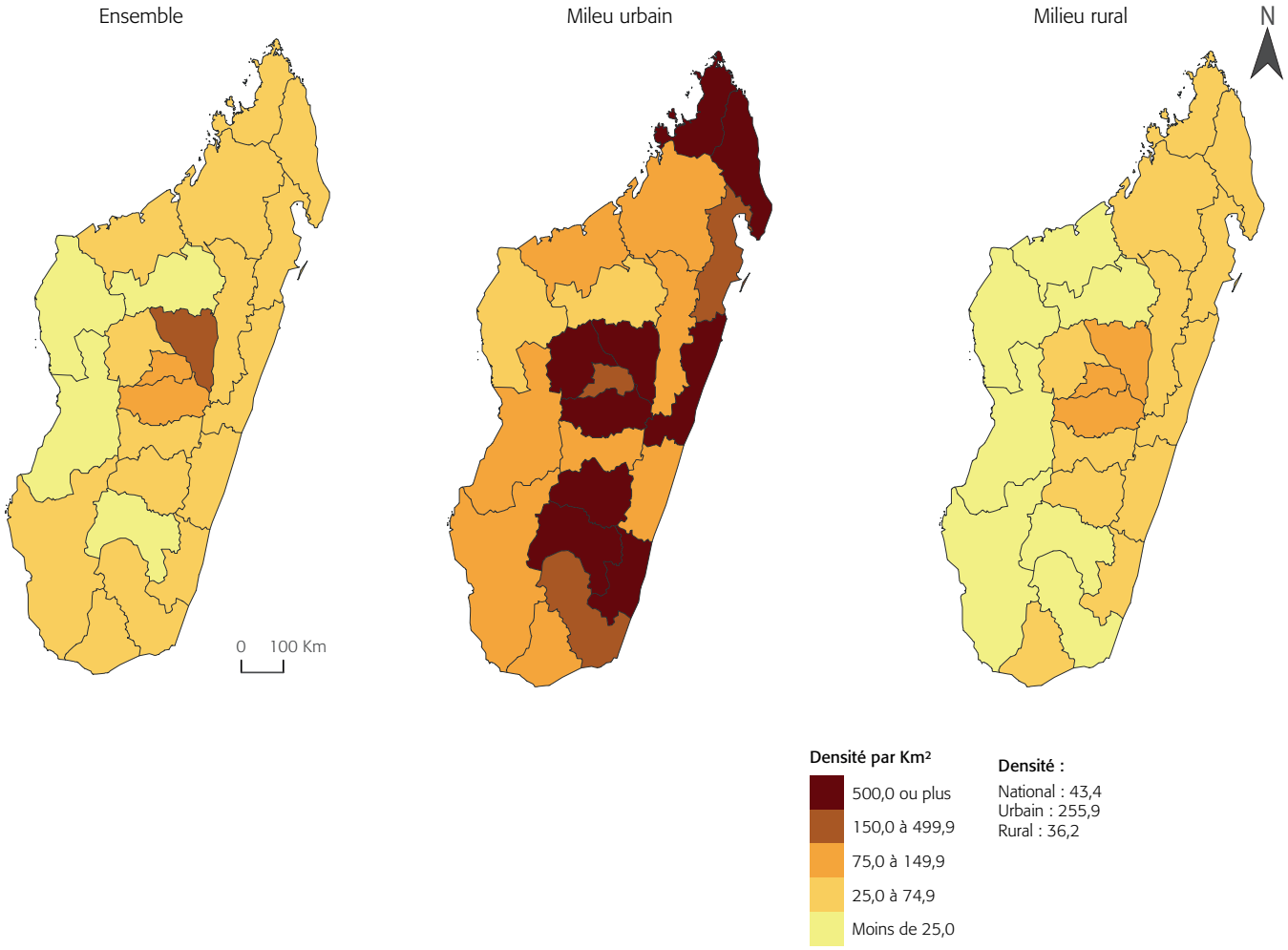

Source : MDG - INSTAT - RGPH2018

Carte 32

DENSITÉ MOYENNE DE LA POPULATION PAR DISTRICT

Selon le RGPH-3, on observe que la densité moyenne estimée est proche de la valeur nationale pour la plupart des districts se trouvant dans la partie orientale et australe de Madagascar et pour celui de Morondava (entre 25,0 à 74,9 habitants par Km2). Toutefois, la majorité des districts à l'extrême Nord (Antsiranana II), ceux de la partie occidentale (Analalava à Manja) et du Moyen-Ouest (de Kandreho à Mandritsara, Fenoarivobe) et ceux de la partie Sud et Ouest des HTC (Ambatofinandrahana à Betroka) ont une population moins dense (inférieure à 25,0 habitants par Km2). En revanche, la densité de la population est largement supérieure à la moyenne (à 75,0 à 149,9 habitants/Km2) pour quelques districts de la partie orientale (à Sambava, Fénérive Est, Mahanoro, Manakara, Vohipeno et Farafangana) et centrale (d'Ambalavao à Antananarivo Avaradrano) du pays. En outre, la densité dépasse 1 000,0 habitant/km² pour les districts chefs-lieux de province.

La densité de la population dépasse 1 000 habitants/km² pour les districts chefs-lieux de province.

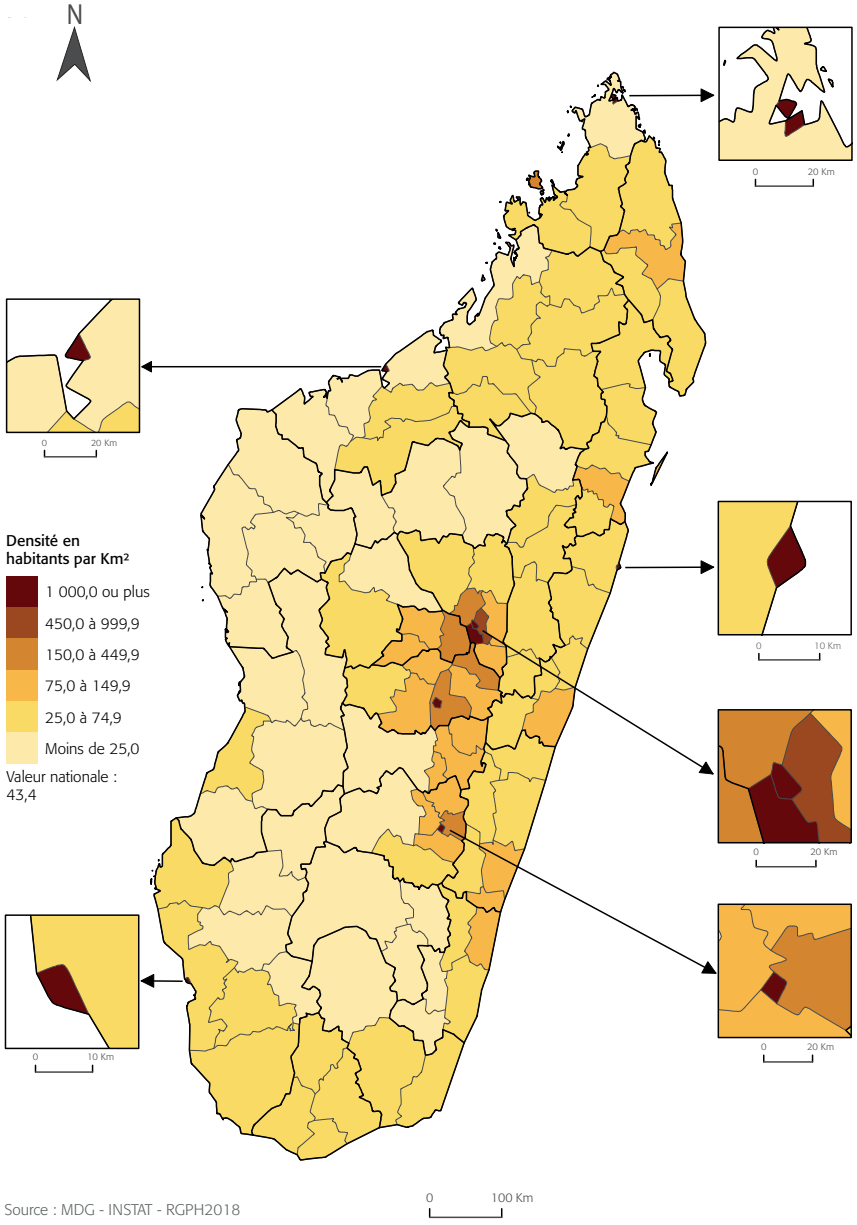

Source : MDG - INSTAT - RGPH2018

2.3. TENDANCE SUR LES INDICATEURS DÉMOGRAPHIQUES ENTRE 1993 ET 2018

La dernière période intercensitaire a duré presque 25 ans au cours de laquelle le volume et la répartition spatiale de la population ont connu une évolution qui n'est pas toujours uniforme selon les subdivisions administratives.

Carte 33

EVOLUTION DE L'EFFECTIF DE LA POPULATION PAR PROVINCE ENTRE 1993 ET 2018

Selon les résultats des deux derniers RGPH de Madagascar [1], l'effectif de la population Malagasy a augmenté de 12,2 à 25,6 millions., L'effectif de la population pour chaque province de la partie boréale du pays (Antsiranana, Mahajanga et Toamasina) était au-dessous de 2 millions en 1993 et a atteint entre 2 à 4 millions en 2018. Pour les autres provinces (Antananarivo, Toliara et Fianarantsoa) l'effectif de la population variait entre 1 à 4 millions en 1993 pour devenir 4 millions ou plus en 2018. Pour Antananarivo, le nombre de population dépasse même 7 millions en 2018 alors qu'il était à moins de 4 millions en 1993.

Entre 1993 et 2018, l'effectif de la population a presque doublé à pour chacune des provinces et pour la capitale de Madagascar.

1. INSTAT, RGPH-2 de 1993, 1997 ; INSTAT, RGPH-3 de 2018, 2022

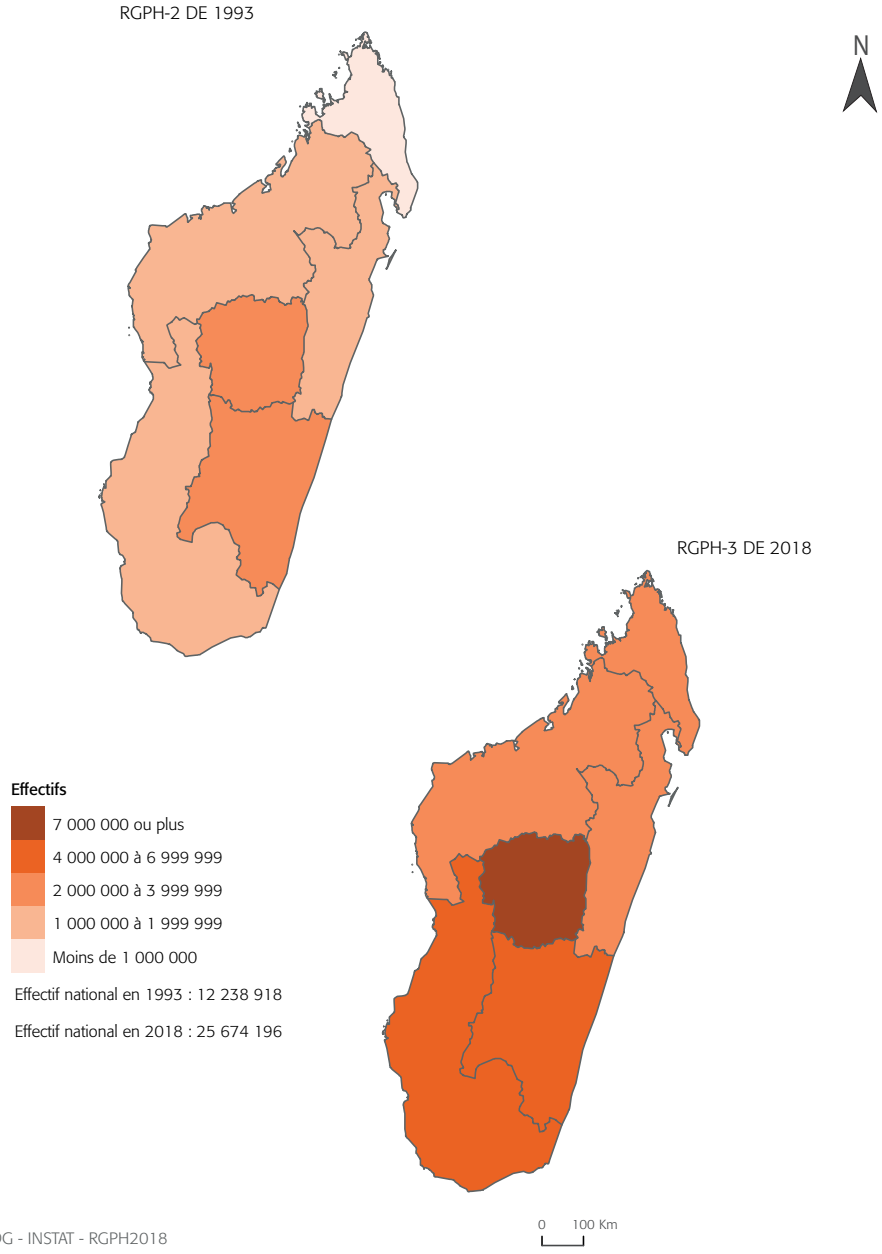

Source : MDG - INSTAT - RGPH2018

Carte 34

LE TAUX D'ACCROISSEMENT INTERCENSITAIRE ANNUEL MOYEN (TAIAM) PAR PROVINCE ENTRE 1933 ET 2018

La variation de l'effectif de la population peut être également saisie par l'analyse du taux d'accroissement intercensitaire annuel moyen (TAIAM). Il s'agit *« du rythme annuel moyen auquel a accru l'effectif de la population entre deux recensements[1] ».* Pour Madagascar entre 1993 et 2018, la population a augmenté à un rythme de 3,0 % par an. Selon la province, le TAIAM s'établit à un niveau approché à la moyenne nationale (de 3,0 à 3,4 %) pour Antsiranana et Mahajanga. Néanmoins, le rythme d'accroissement de la population était moins élevé (inférieur à 3,0 %) pour les provinces de la partie centrale et orientale du pays (Antananarivo, Fianarantsoa et Toamasina). La province de Toliara est la seule où le rythme d'accroissement annuel moyen de la population est supérieur à 3,4 %.

Seule la province de Toliara avait un taux d'accroissement annuel moyen de la population qui est supérieur à 3,4% durant la période intercensitaire de 1993-2018.

1. INSTAT, Thème 1 : Etat et structure de la population en 2018, 2022

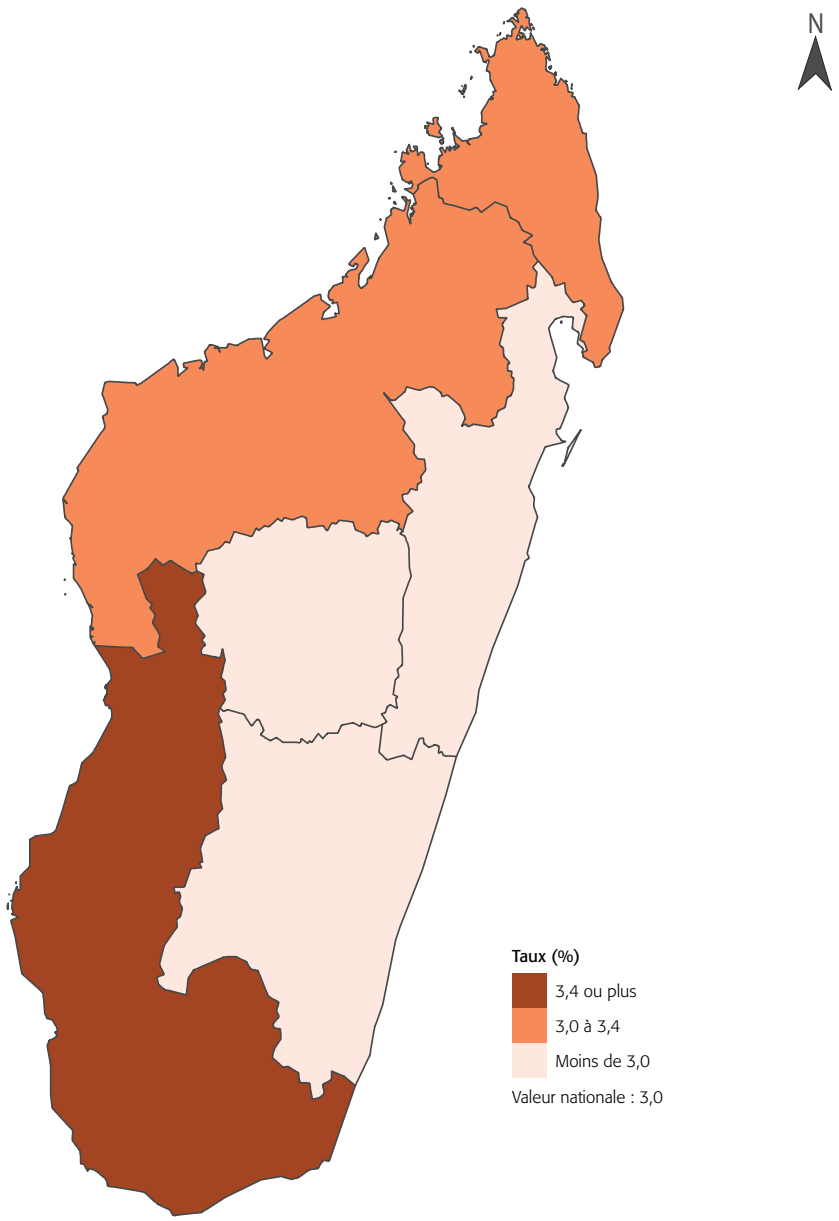

Source : MDG - INSTAT - RGPH2018

Carte 35

INDICE D'ACCROISSEMENT GLOBAL DE DENSITÉ (IAGD) PAR PROVINCE ENTRE 1993 ET 2018

La densité de la population peut changer également avec le temps. Entre les deux derniers RGPH de Madagascar, l'évolution intercensitaire du niveau de concentration de la population est estimée par l'Indice d'accroissement global de densité. Les résultats présentés dans la carte ci-dessous montrent que la densité moyenne de la population a augmenté de 208,5 % entre 1993 et 2018. Ce rythme est aussi constaté dans les provinces de Fianarantsoa et Antsiranana (200,0 à 219,9 %.). Par ailleurs, l'indice de densité semble plus faible que la valeur nationale pour Antananarivo et Toamasina (moins de 200,0 %). Par contre, la variation de la densité est très remarquable à Mahajanga et Toliara (220,0 % ou plus).

La croissance rapide de la population des provinces des parties occidentale et australe de Madagascar pourrait être liée à l'augmentation accélérée de la densité moyenne de la population desdites provinces.

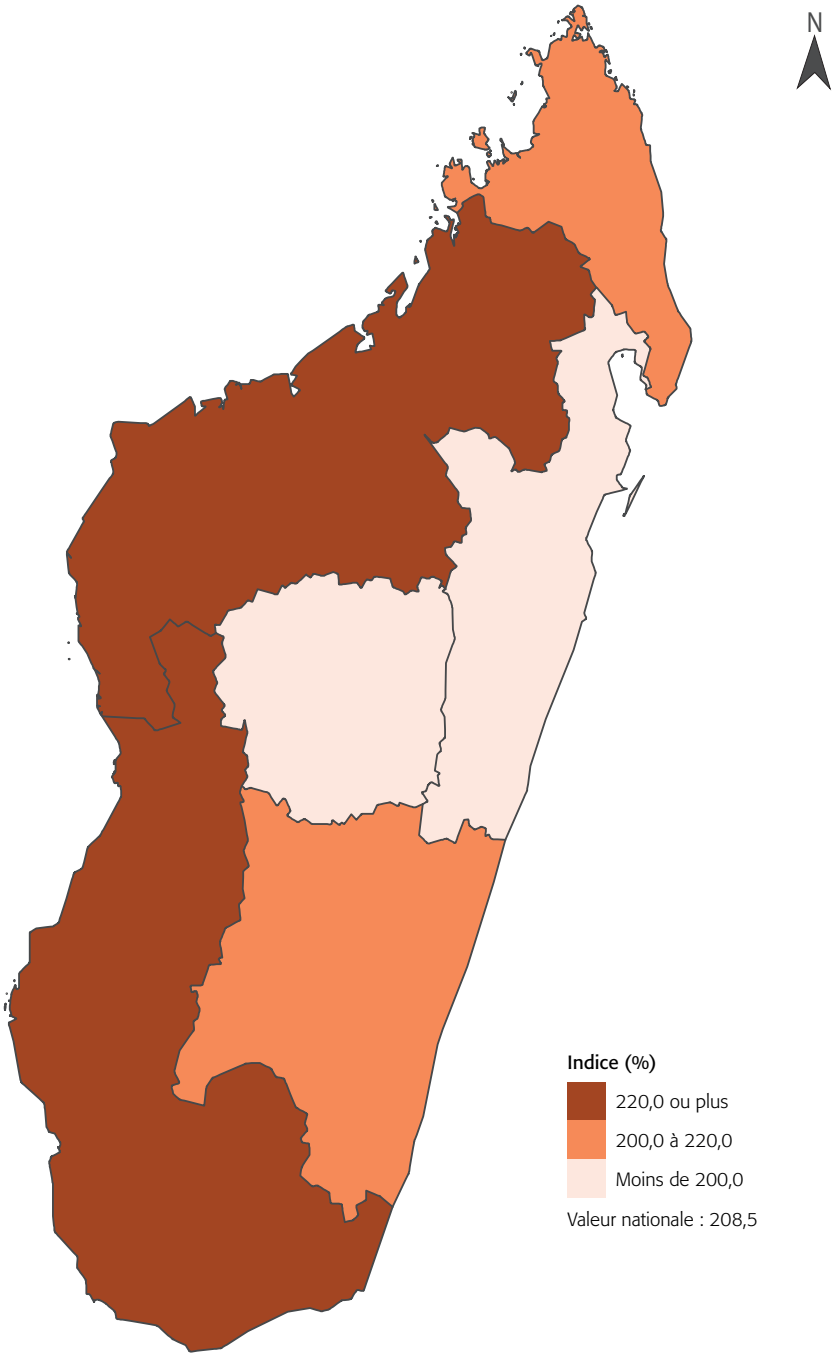

Source : MDG - INSTAT - RGPH2018

Carte 36

EVOLUTION DE L'EFFECTIF DE LA POPULATION PAR RÉGION ENTRE 1993 ET 2018

En 1993, les régions n'existaient pas encore. Cependant, il a été possible de constituer le nombre de population par région de 1993 à partir des effectifs de la population des districts. D'une vision globale, la taille de chaque région a été presque doublée sauf pour quelques régions à l'Ouest (Melaky, Betsiboka) et au Sud de HTC (Ihorombe).

L'inégalité entre les régions en termes d'effectif de la population s'accentue encore avec le temps.

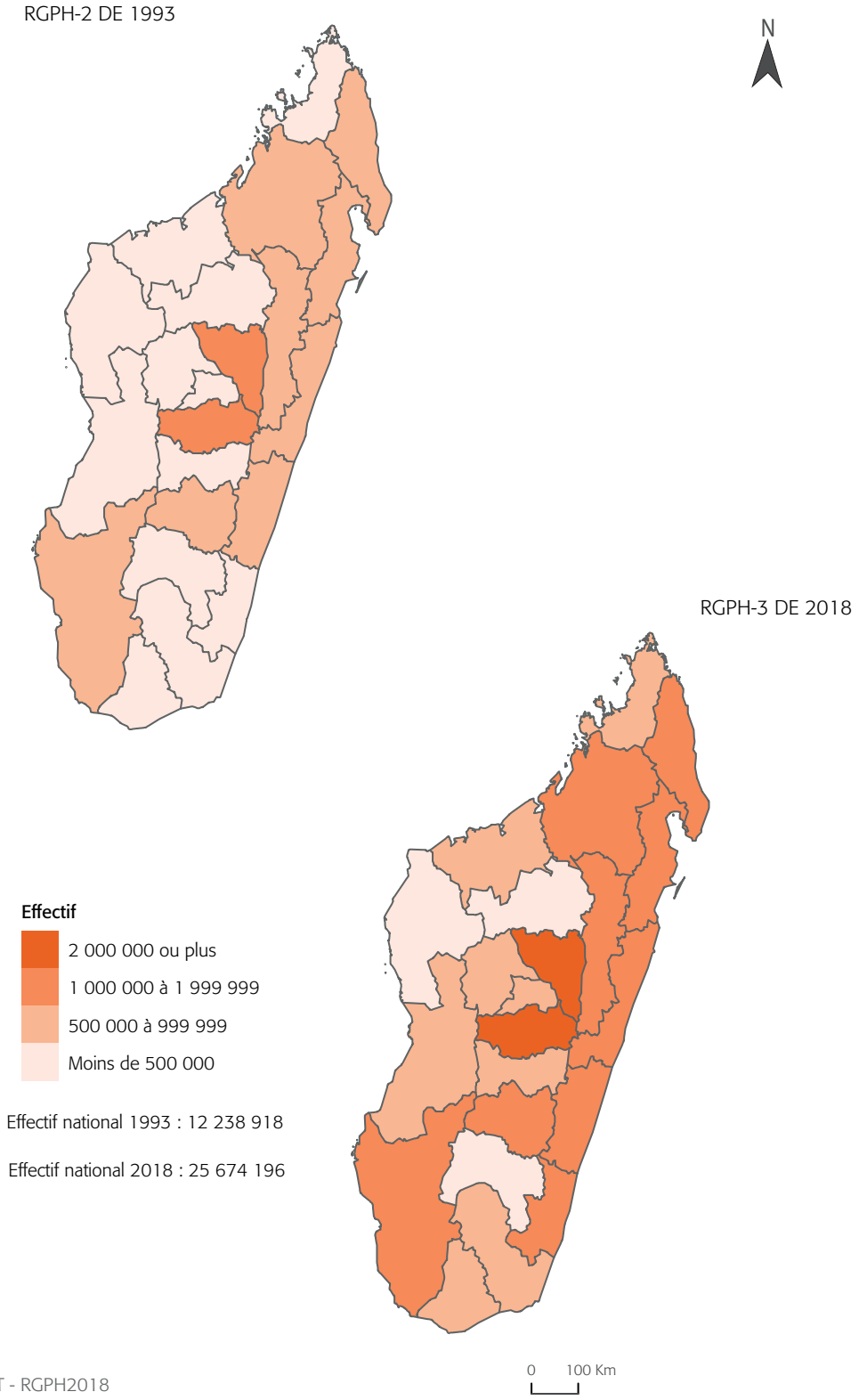

Source : MDG - INSTAT - RGPH2018

Carte 37

TAUX D'ACCROISSEMENT INTERCENSITAIRE ANNUEL MOYEN (TAIAM) PAR RÉGION ENTRE 1933 ET 2018

Concernant le rythme de croissance du nombre de population selon la région, on observe que c'est dans les régions Analamanga (au centre) et Sofia (Nord-Ouest) que le TAIAM avoisine la moyenne nationale (3,0 à 3,4 %). Ce taux est largement supérieur à la moyenne nationale pour les régions Boeny, Androy, DIANA, Ihorombe et Atsimo Atsinanana. Par contre, l'évolution de l'effectif de la population était moins faible pour les régions dans la partie orientale du pays (SAVA à Vatovavy Fitovinany) et celles Itasy, Ihorombe et Alaotra Mangoro.

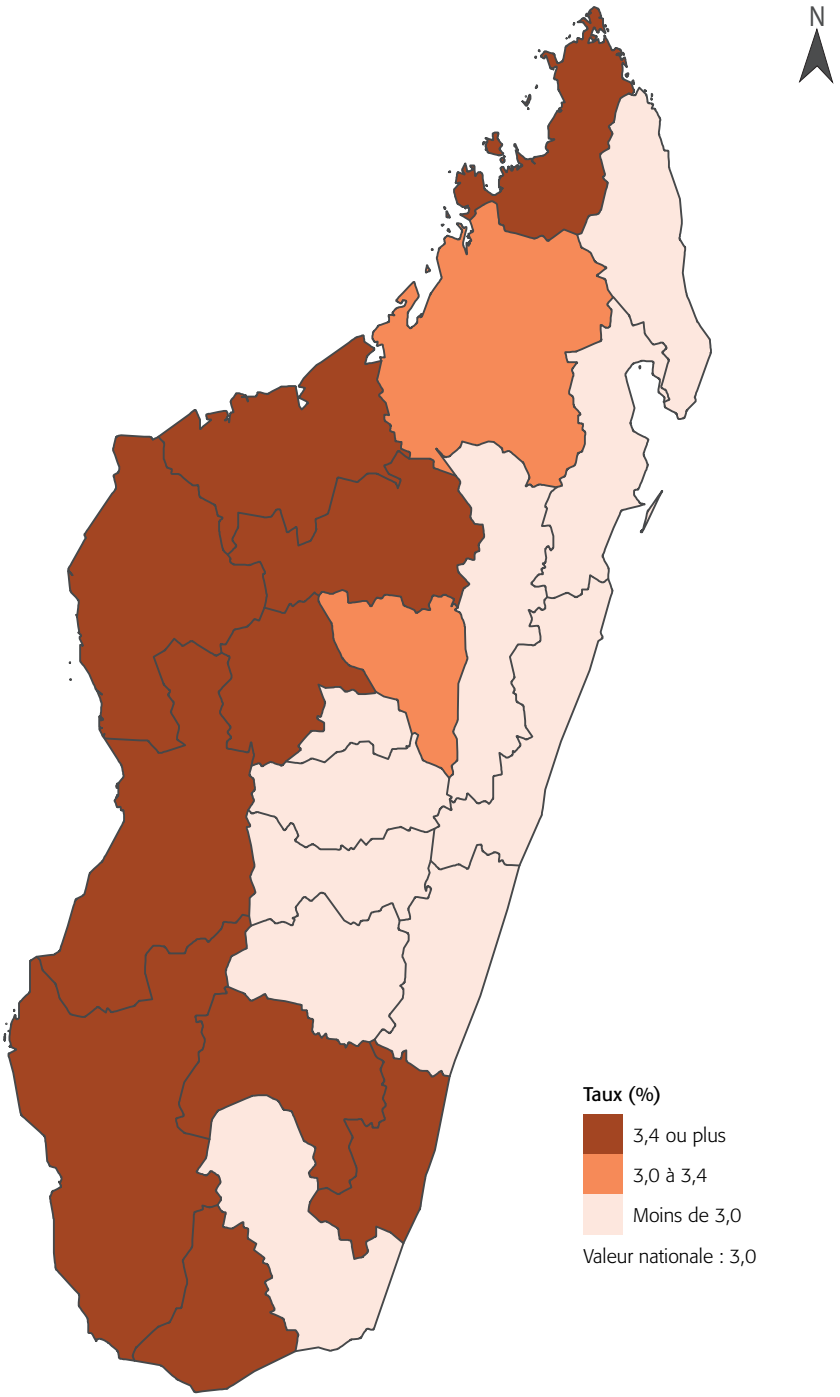

Source : MDG - INSTAT - RGPH2018

Carte 38

INDICE D'ACCROISSEMENT GLOBAL DE DENSITÉ (IAGD) PAR RÉGION ENTRE 1993 ET 2018

La carte ci-dessous montre que la densité moyenne de la population augmente rapidement (supérieur ou égal à 200,0 %) pour toutes les régions de l'Ouest et du Sud du pays (Androy à DIANA) et pour Ihorombe et Atsimo Atsinanana. Ce rythme de croissance de la densité s'aligne avec la moyenne nationale (200,0 à 219,9 %) pour les régions Analamanga, Alaotra Mangoro et Anôsy. En revanche, le changement de la concentration de la population est plus lent que la moyenne nationale (moins de 200,0 %) pour la partie orientale du pays (SAVA à Vatovavy Fitovinany) et pour les régions entre Itasy et Matsiatra Ambony.

Comme pour les régions, les districts dans la partie occidentale de Madagascar ont connu une augmentation accélérée du nombre moyen de la population par Km².

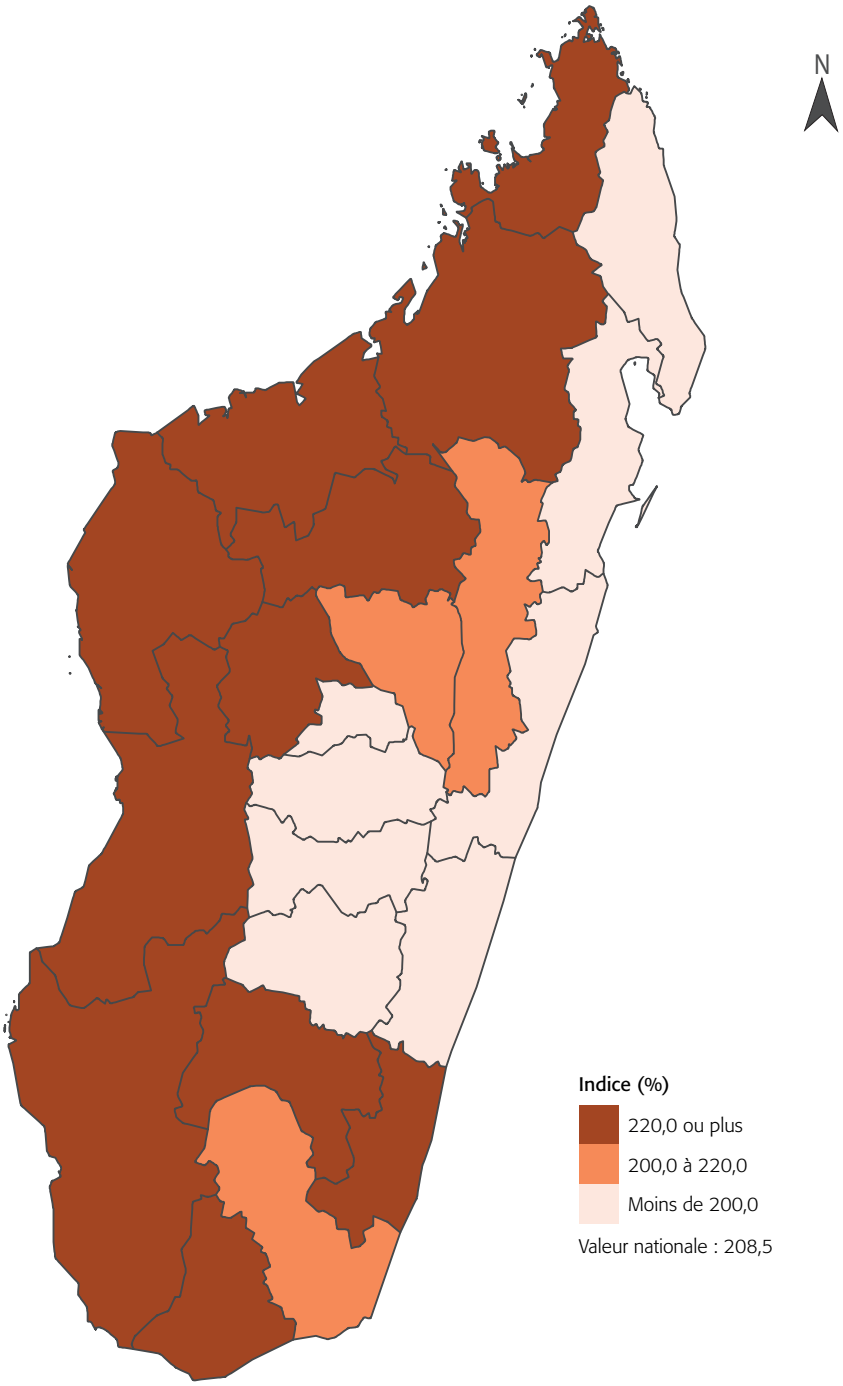

Source : MDG - INSTAT - RGPH2018

CHAPITRE 3. CARACTERISTIQUES DEMOGRAPHIQUES

Ce chapitre repose sur l'examen des résultats du RGPH-3 de 2018, mais cette fois par le biais de cartes thématiques, relatifs aux caractéristiques sociodémographiques de la population à travers cinq principaux points : *(i) l'état et la structure de la population, (II) la fécondité, (III) la mortalité, (iv) la nuptialité et (v) la migration.*

3.1. ÉTAT ET STRUCTURE DE LA POPULATION

Carte 39

AGE MOYEN DE LA POPULATION RÉSIDENTE SELON LA RÉGION

L'âge moyen résume la structure par âge de la population. Les résultats du RGPH-3 de 2018 montre que l'âge moyen de la population de Madagascar est de 22,4 ans. Selon la région, l'âge moyen présente une variation allant de 19,2 ans à 25,3 ans. La moitié des régions ont un âge moyen inférieur à la moyenne nationale. Il s'agit généralement des régions des parties Sud ; Ouest et Sud-Est du pays. Par contre, les régions dont l'âge moyen de la population est supérieur à la moyenne nationale sont celles du Centre, de l'Est et du Nord du pays.

Les régions Androy et Atsimo Atsinanana enregistrent un âge moyen plus faible (moins de 22,4 ans) tandis que les régions Analanjirofo et Analamanga enregistrent un âge moyen plus élevé (23,6 ans ou plus).

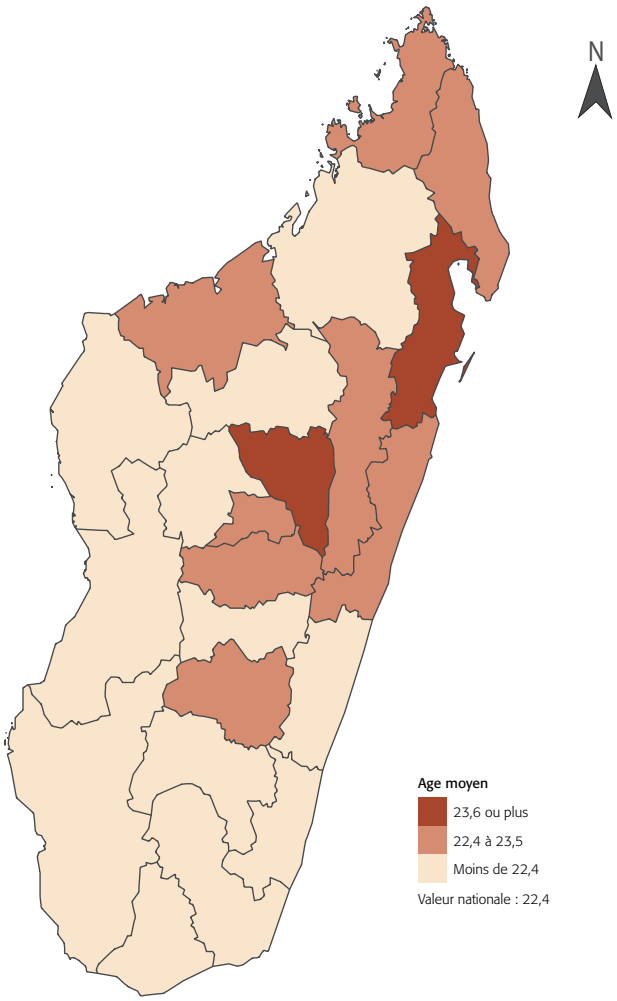

Source : MDG - INSTAT - RGPH2018

Carte 40

AGE MÉDIAN DE LA POPULATION RÉSIDENTE SELON LA RÉGION

Tout comme l'âge moyen, l'âge médian résume également la structure par âge de la population dans la mesure où il partage en deux parts égales l'effectif de la population. Au niveau national, l'âge médian de la population est de 18 ans. Généralement, les régions dans les parties Sud du pays ont un âge médian inférieur à la moyenne nationale. Par contre, les régions du Centre, de l'Est et du Nord, à l'exception des régions Analamanga, Analanjirofo et DIANA, ont un âge médian compris entre 18 ans et 19,9 ans. Ces autres régions exceptionnelles enregistrent un âge médian d'au moins 20 ans.

La population malagasy est caractérisée par sa jeunesse car la moitié de la population est âgée de moins de 18 ans. Les parties Sud du pays enregistrent le plus de population de moins de 18 ans.

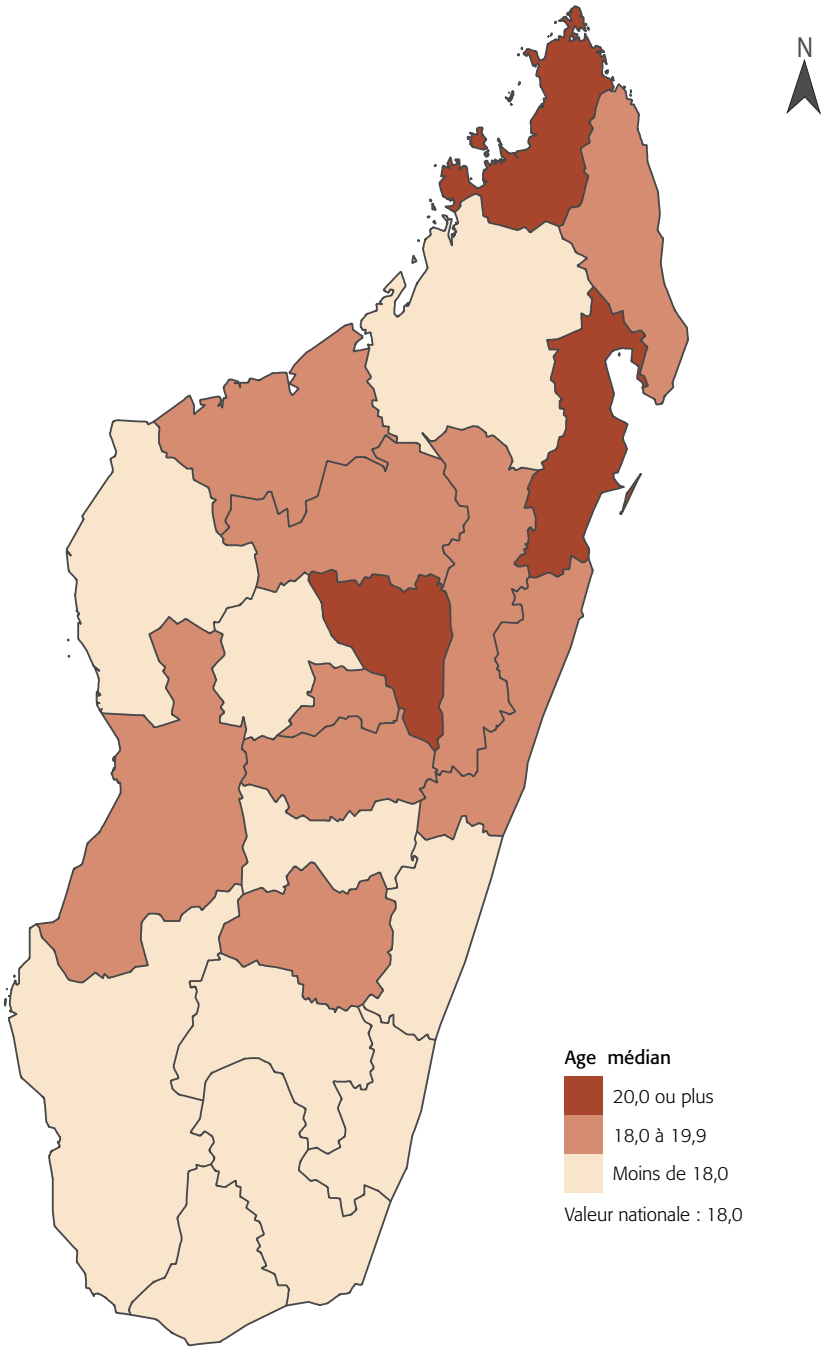

Source : MDG - INSTAT - RGPH2018

Carte 41

RAPPORT DE MASCULINITÉ DE LA POPULATION RÉSIDENTE SELON LA RÉGION

A Madagascar, on compte plus de femmes que d'hommes, soit un rapport de masculinité de 97 hommes pour 100 femmes. La variation selon les régions montre que seulement trois régions enregistrent plus d'hommes que de femmes. Il s'agit des régions du Centre, à savoir : Vakinankaratra, Itasy et Bongolava, qui comptent 100 hommes ou plus pour 100 femmes. Parmi, les régions qui comptent plus de femmes que d'hommes, celles du Sud et de l'Est du pays ont un rapport de masculinité inférieur à la moyenne nationale (moins de 97,0%).

On compte 97 hommes sur 100 femmes à Madagascar. On constate la même situation (moins d'hommes que de femmes) dans toutes les régions sauf pour trois régions (Vakinankaratra, Itasy et Bongolava) où on compte beaucoup plus d'hommes que de femmes.

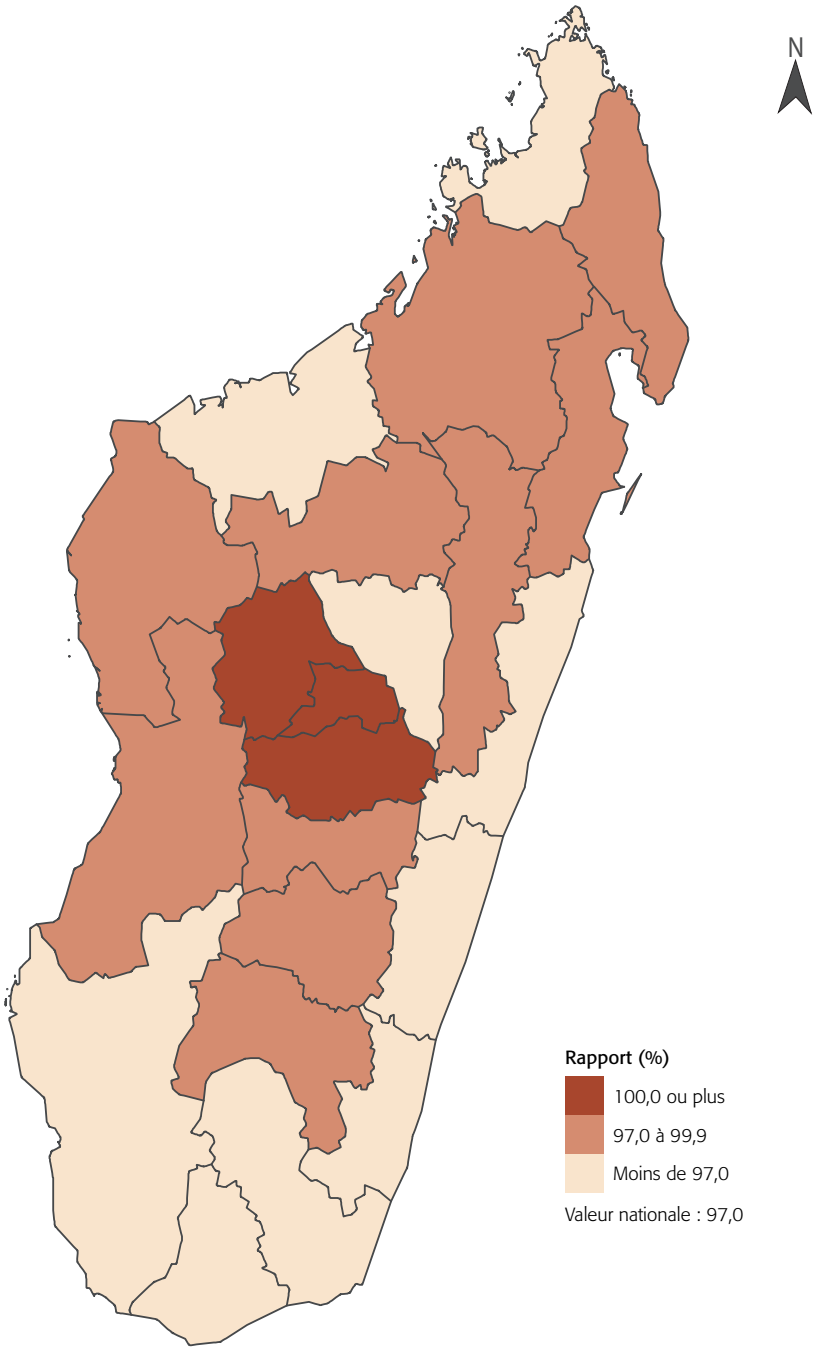

Source : MDG - INSTAT - RGPH2018

Carte 42

RAPPORT DE DÉPENDANCE DÉMOGRAPHIQUE SELON LA RÉGION

Le rapport de dépendance démographique désigne la charge (population d'âge inactif) qui pèse sur la population potentiellement active (population d'âge actif). A Madagascar, ce rapport de dépendance démographique est évalué à 84,3%, c'est-à-dire qu'environ 84 individus inactifs sont à la charge de 100 individus actifs. Selon la région, les régions dans la moitié Sud et Sud-Ouest du pays enregistrent un rapport de dépendance supérieur à la moyenne nationale dont le plus élevé se trouve généralement dans le Sud (Atsimo Andrefana, Androy, Anosy et Atsimo Atsinanana) avec un rapport d'au moins 94%. Dans le reste des régions, on enregistre un rapport de dépendance inférieur à la moyenne nationale dont le plus faible se trouve dans les régions Analamanga et Analanjirofo (moins de 74,5%).

Dans plus de la moitié des régions, on enregistre un taux de dépendance démographique supérieur à celui du niveau national.

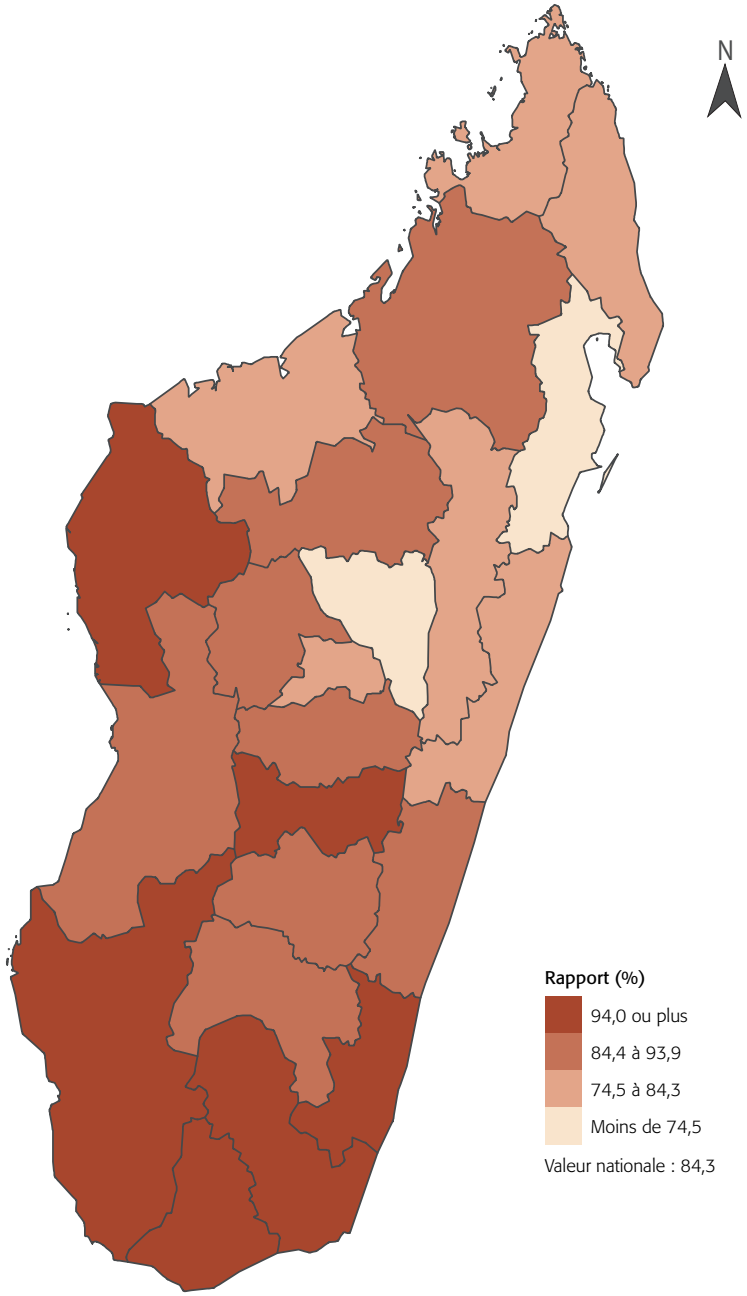

Source : MDG - INSTAT - RGPH2018

Carte 43

EFFECTIF DE LA POPULATION ÂGÉE DE MOINS D'UN AN SELON LA RÉGION

Les enfants de moins d'un an font partie des sous-groupes de population vulnérables. Il est de ce fait indispensable de connaitre leur effectif et leur répartition géographique afin de formuler ou d'évaluer les programmes nationaux élaborés en leur faveur, particulièrement le programme de vaccination. En 2018, Madagascar compte au total 706 414 enfants âgés de moins d'un an. L'analyse de la répartition de ce sous-groupe de population fait ressortir qu'il se concentre le plus dans les régions du Centre, de l'Est et du Sud-Ouest et parmi lesquelles, les régions Analamanga et Vakinankaratra capitalisent un nombre plus important (50 000 ou plus). Par contre, quatre régions à savoir : Betsiboka, Melaky, Menabe et Ihorombe ne comptent que moins de 20 000 enfants moins d'un an.

Les enfants de moins d'un an sont proportionnellement plus nombreux dans les régions Analamanga et Vakinankaratra tandis qu'ils le sont moins dans les régions Betsiboka, Melaky, Menabe et Ihorombe.

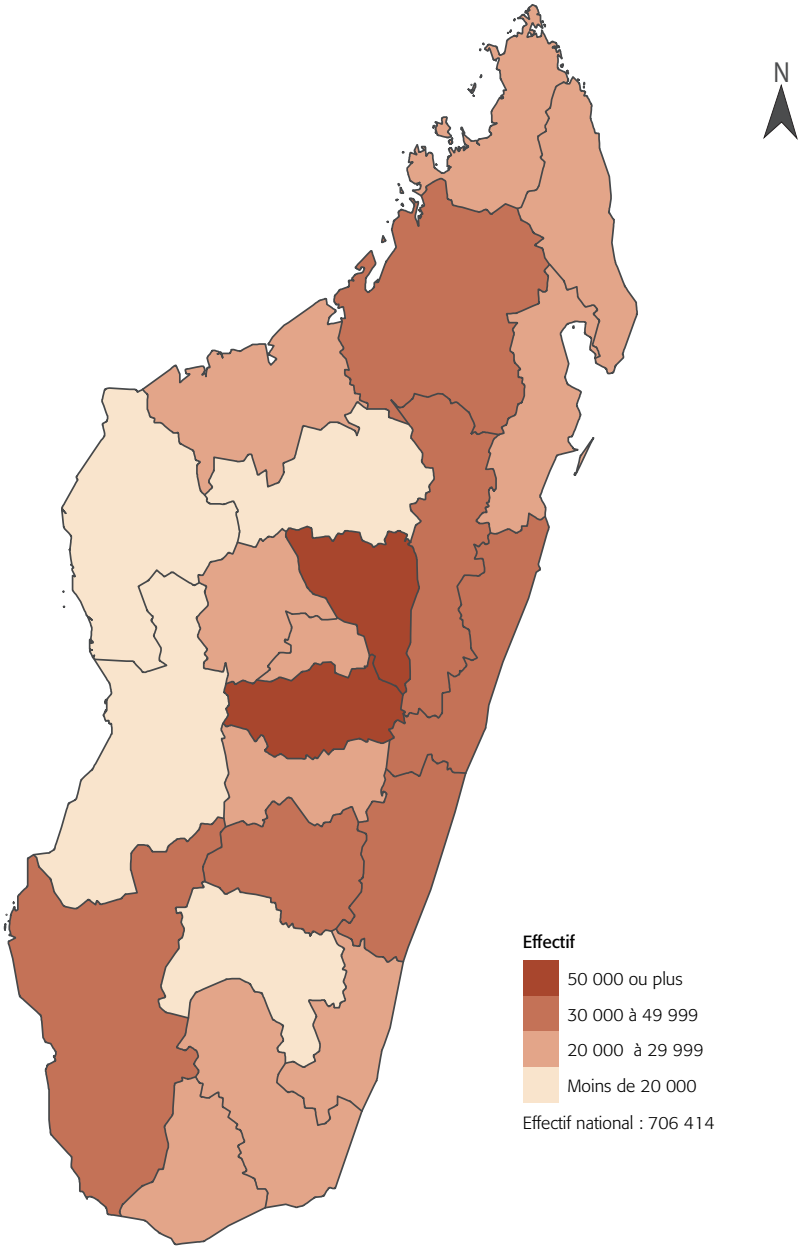

Source : MDG - INSTAT - RGPH2018

Carte 44

EFFECTIF DE LA POPULATION ÂGÉE DE MOINS CINQ ANS SELON LA RÉGION

Tout comme la connaissance de l'effectif des enfants de moins d'un an, celle du volume de ceux de moins de 5 ans ainsi que leur répartition spatiale aideraient également à formuler ou améliorer les programmes en leur faveur. En 2018, on a dénombré 3 705 803 enfants âgés de moins de 5 ans à Madagascar. Ce sous-groupe de population se concentre le plus dans les régions du Centre, de l'Est et du Sud-Ouest et, particulièrement, les régions Analamanga et Vakinankaratra enregistrent un nombre plus important (300 000 ou plus). Par contre, quatre régions à savoir : Betsiboka, Melaky, Menabe et Ihorombe ne comptent que moins de 100 000 enfants moins de 5 ans.

Les enfants de moins de 5 ans se concentrent beaucoup plus dans les régions Analamanga et Vakinankaratra tandis qu'ils sont relativement moins nombreux dans les régions Betsiboka, Melaky, Menabe et Ihorombe.

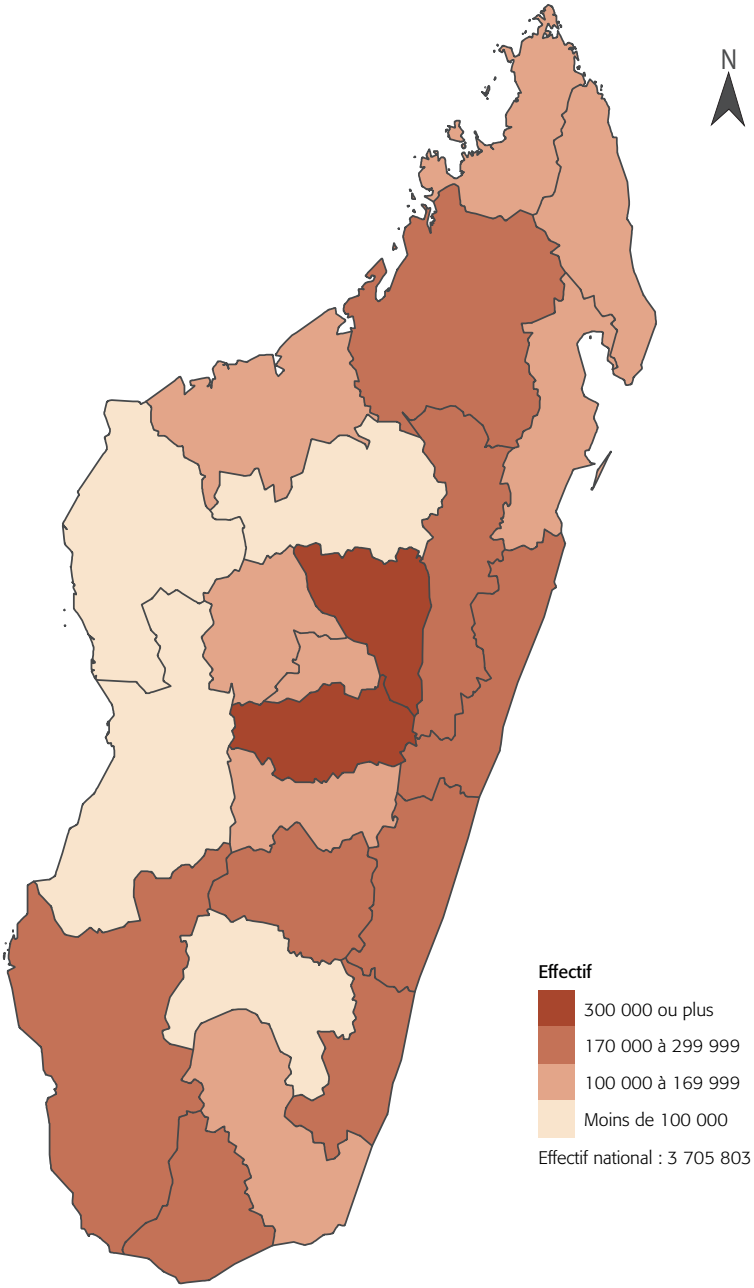

Source : MDG - INSTAT - RGPH2018

Carte 45

EFFECTIF DE LA POPULATION ÂGÉE DE 0 À 17 ANS SELON LA RÉGION

S'agissant des enfants mineurs, on a dénombré 12 441 782 enfants âgés de 0 à 17 ans en 2018. Ils se concentrent beaucoup plus dans trois régions, à savoir : Analamanga, Vakinankaratra et Atsimo Andrefana où on y compte plus de 950 000 enfants de cet âge. Par contre, les régions de l'Ouest (Bongolava, Melaky, Menabe) et les régions Betsiboka et Ihorombe enregistrent des effectifs plus faibles de moins de 350 000 enfants de 0 à 17 ans.

Les enfants mineurs sont proportionnellement plus nombreux dans les régions Analamanga, Vakinankaratra et Atsimo Andrefana où on dénombre respectivement plus de 950 000 enfants de moins de 18 ans.

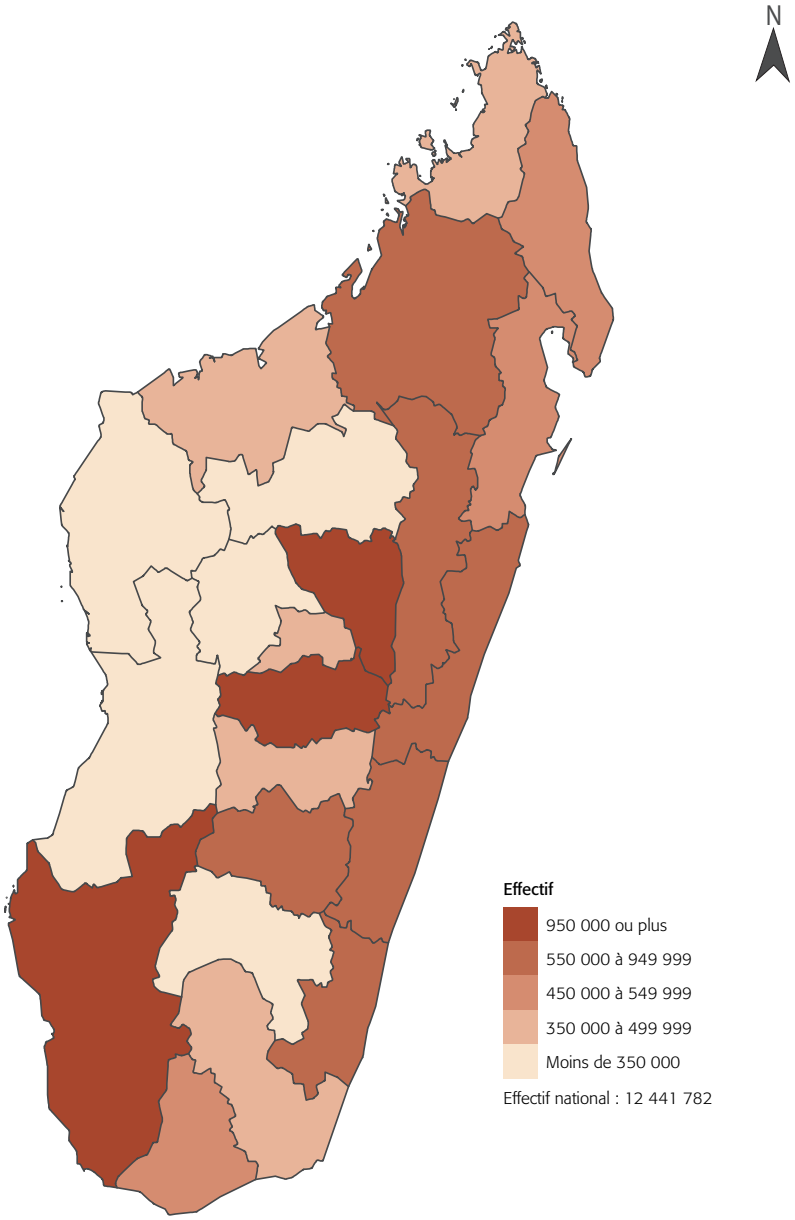

Source : MDG - INSTAT - RGPH2018

Carte 46

EFFECTIF DE LA POPULATION FÉMININE EN ÂGE DE PROCRÉER (15-49 ANS) SELON LA RÉGION

En règle générale, les femmes en âge de procréer (15-49 ans) sont particulièrement intéressées par les programmes de santé de la reproduction et de planning familial. En 2018, elles sont au nombre de 6 502 966 dans tout le pays. La région Analamanga à elle seule compte plus de 600 000 femmes de 15-49 ans. Viennent ensuite les régions Vakinankaratra et Itasy qui comptent entre 400 000 à 600 000 femmes de 15-49 ans tandis que les régions de l'Est (Analanjirofo, Atsinanana, Vatovavy Fitovinany), les régions Haute Matsiatra, Alaotra Mangoro et Sofia enregistrent entre 300 000 et 400 000 femmes de 15-49 ans. Par contre c'est dans l'Ouest (Melaky, Bongolava, Menabe) et dans les régions Betsiboka et Ihorombe que l'effectif de femmes en âges de procréer est le plus faible (moins de 180 000).

Les femmes en âges de procréer se concentrent beaucoup plus dans le centre (Analamanga) et aussi dans les régions de l'Est et la région Atsimo Andrefana.

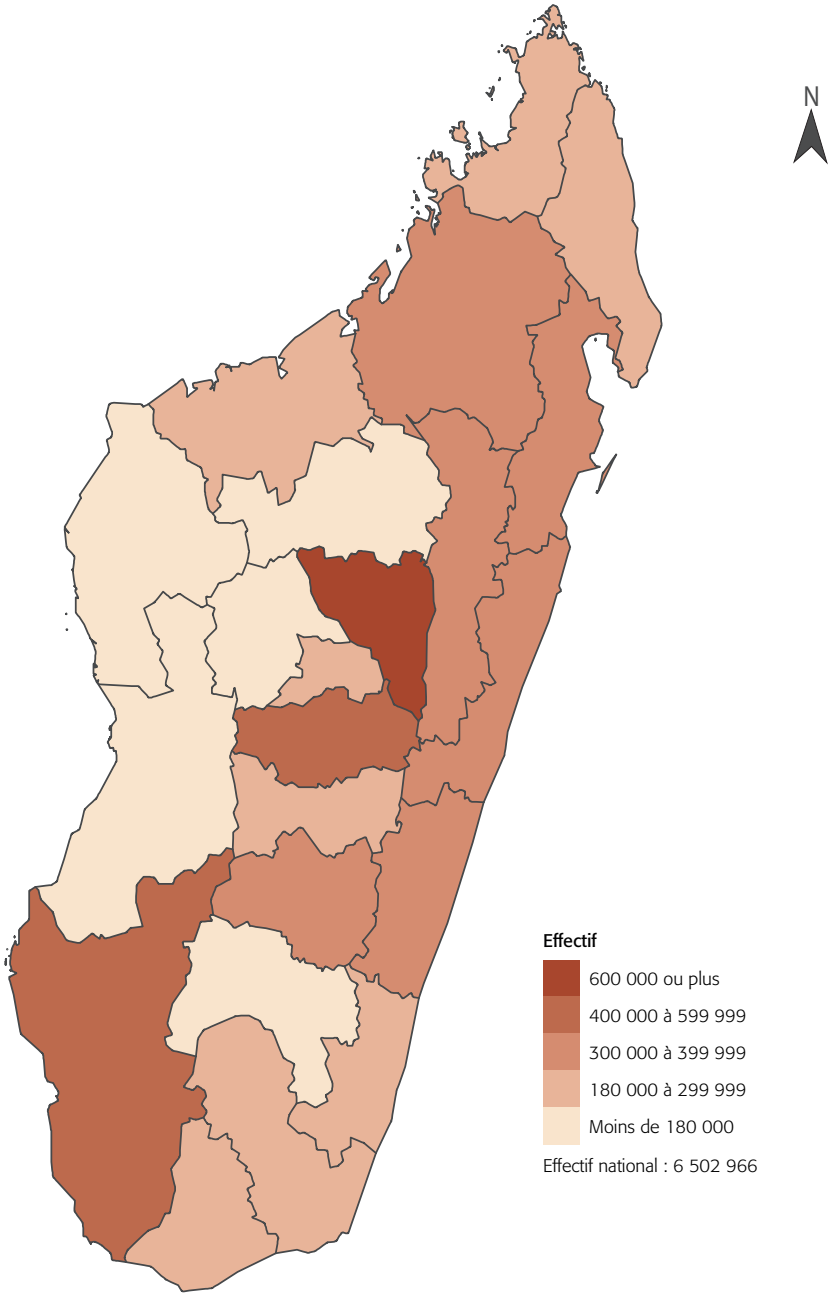

Source : MDG - INSTAT - RGPH2018

Carte 47

EFFECTIF DE LA POPULATION FÉMININE ÂGÉES DE 12 ANS OU PLUS SELON LA RÉGION

Comme la procréation commence parfois plus tôt que prévu dans le contexte de Madagascar et que la fécondité à partir de l'âge de 49 ans est non négligeable, il est également intéressant de connaître le volume des femmes âgées de 12 ans ou plus. En 2018, on dénombre 8 713 605 femmes de 12 ans ou plus au niveau du pays. Ce sont les régions Analamanga, Vakinankaratra et Atsimo Andrefana qui enregistrent le plus de femmes de 12 ans ou plus avec un effectif de 550 000 ou plus. Par contre, ce sont toujours dans les régions de l'Ouest (Melaky, Bongolava, Menabe) et dans les régions Betsiboka et Ihorombe que le nombre de femmes de 12 ans et plus est le plus faible (moins de 250 000).

Les femmes de 12 ans ou plus se concentrent beaucoup plus dans le centre (Analamanga et Vakinankaratra) et aussi dans la région Atsimo Andrefana.

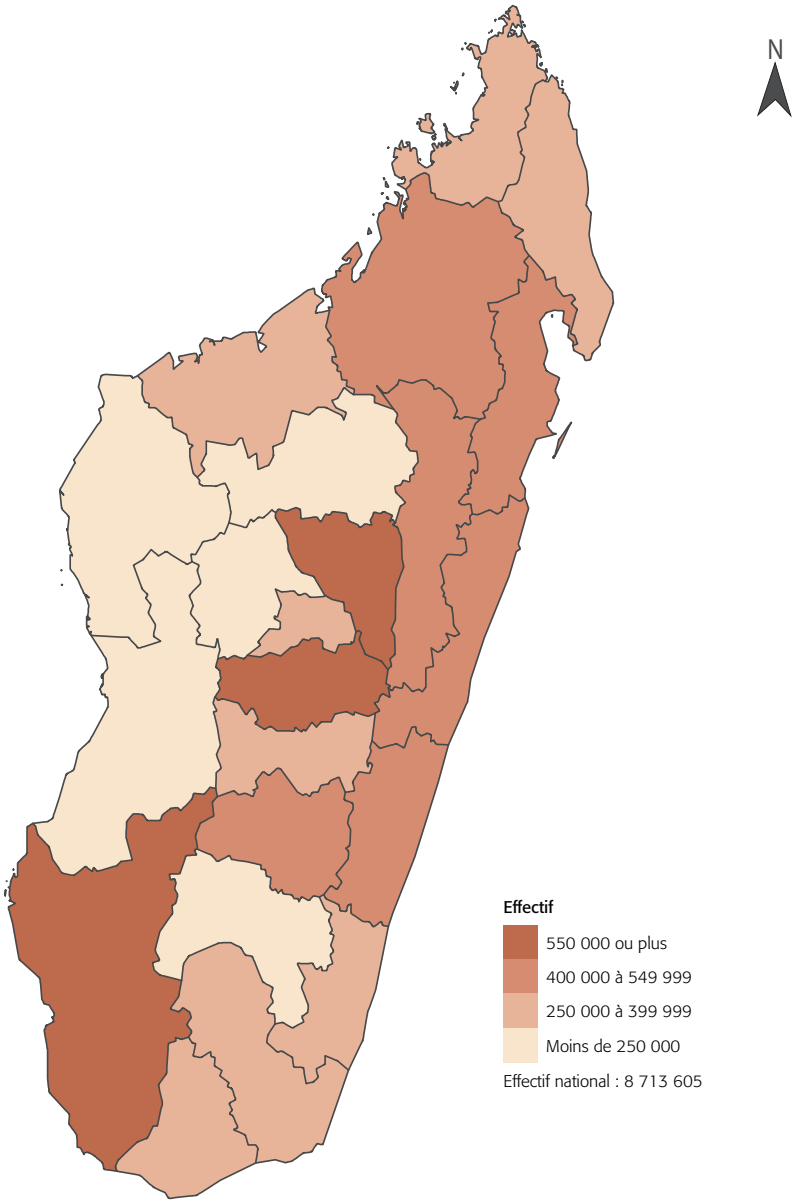

Source : MDG - INSTAT - RGPH2018

0 100 Km

Carte 48

EFFECTIF DES JEUNES DE 14-30 ANS (SELON LE PNJ) SELON LA RÉGION

Les jeunes de 14-30 ans sont les cibles du plan national de la jeunesse à Madagascar. En 2018, il a été dénombré 8 682 432 jeunes âgés de 14-30 ans. Leur répartition spatiale révèle une forte concentration des jeunes dans la région Analamanga (plus de 1 200 000) et puis dans les régions de l'Est (Analanjirofo, Atsinanana, Vatovavy Fitovinany), les régions Vakinankaratra, Haute Matsiatra, Alaotra Mangoro et Sofia et Atsimo Andrefana (effectif compris entre 400 000 et 1 200 000 jeunes). Par contre, ce sont trois régions à savoir : Melaky, Bongolava et Betsiboka qui enregistrent le moins de jeunes de 14-30 ans (moins de 230 000).

La région Analamanga à elle seule enregistre plus de 1200 000 sur l'ensemble des jeunes de 14-30 ans.

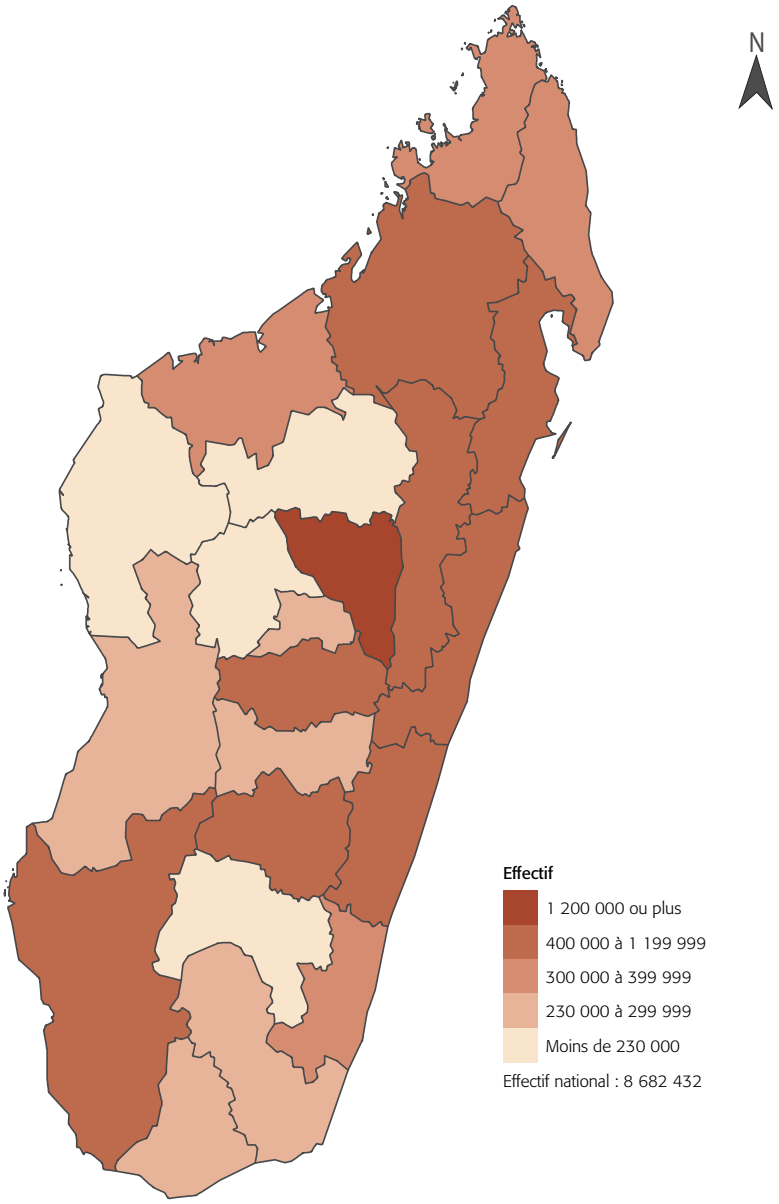

Source : MDG - INSTAT - RGPH2018

Carte 49

EFFECTIF DE LA POPULATION EN ÂGE DE TRAVAILLER (15-59 ANS) SELON LA RÉGION

L'effectif de la population potentiellement active de 15-59 ans est évalué à 13 930 813, soit 54,3% de la population totale du pays. L'analyse au niveau régional fait ressortir une forte concentration de la population potentiellement active dans les régions Analamanga et Vakinankaratra (plus de 1 000 000) et puis dans les régions Atsimo Andrefana, Atsinanana et Sofia (entre 800 000 et 1 000 000). Par contre, les régions Melaky, Bongolava et Ihorombe ont le plus faible nombre de population potentiellement active (moins de 350 000).

Les régions Analamanga et Vakinankaratra enregistrent un plus grand nombre de population potentiellement active avec un effectif dépassant la barre de 1 000 000, suivies par les régions Atsimo Andrefana, Atsinanana et Sofia (800 000 à 1 000 000).

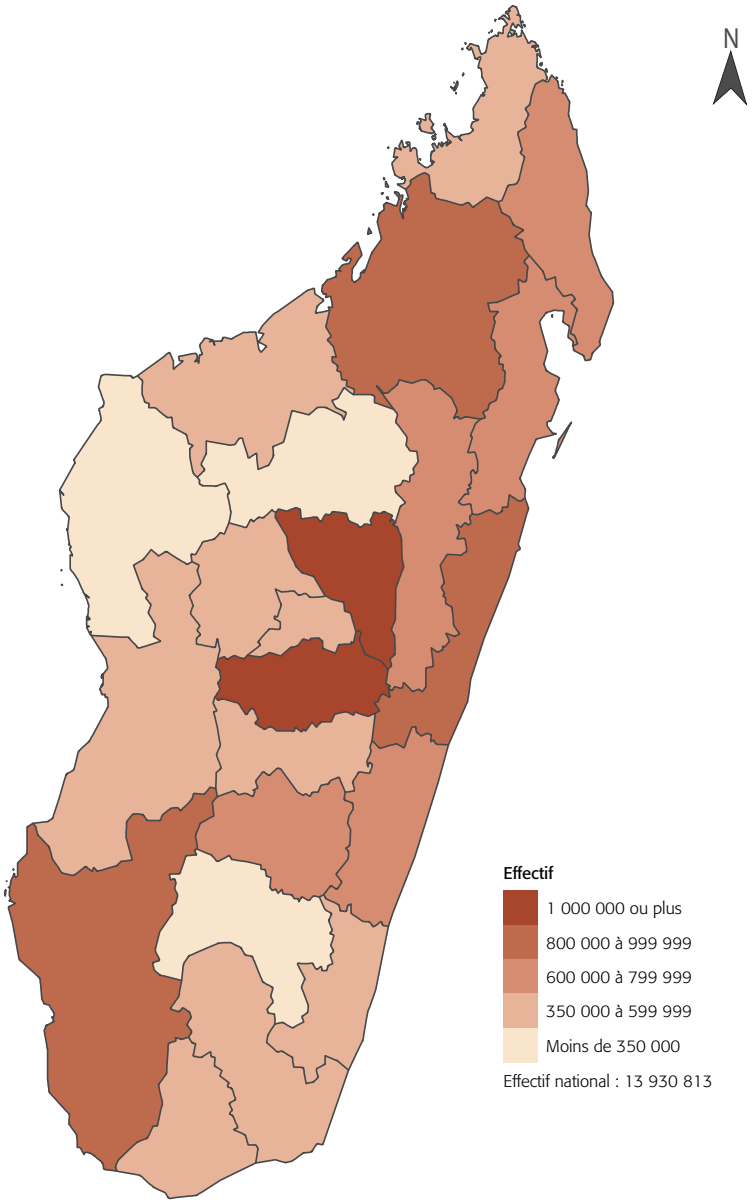

Source : MDG - INSTAT - RGPH2018

Carte 50

EFFECTIF DE LA POPULATION DES PERSONNES ÂGÉES DE 60 ANS OU PLUS SELON LA RÉGION

En 2018, on a dénombré 1 144 976 personnes âgées de 60 ans ou plus sur l'ensemble du pays, soit 4,5% de la population totale. L'analyse selon la région montre une forte concentration des personnes âgées dans les régions Analamanga et Vakinankaratra (70 000 ou plus), dans les régions de l'Est et de Nord-Est et dans les régions Atsimo Andrefana et Haute Matsiatra (effectif compris entre 50 000 et 70 000). La plus faible concentration se trouve dans les régions de l'Ouest et du Sud-Est (moins de 350 000).

Les personnes âgées de 60 ans ou plus sont plus représentées dans les régions du Centre (Analamanga et Vakinankaratra) où on y en compte plus 70 000.

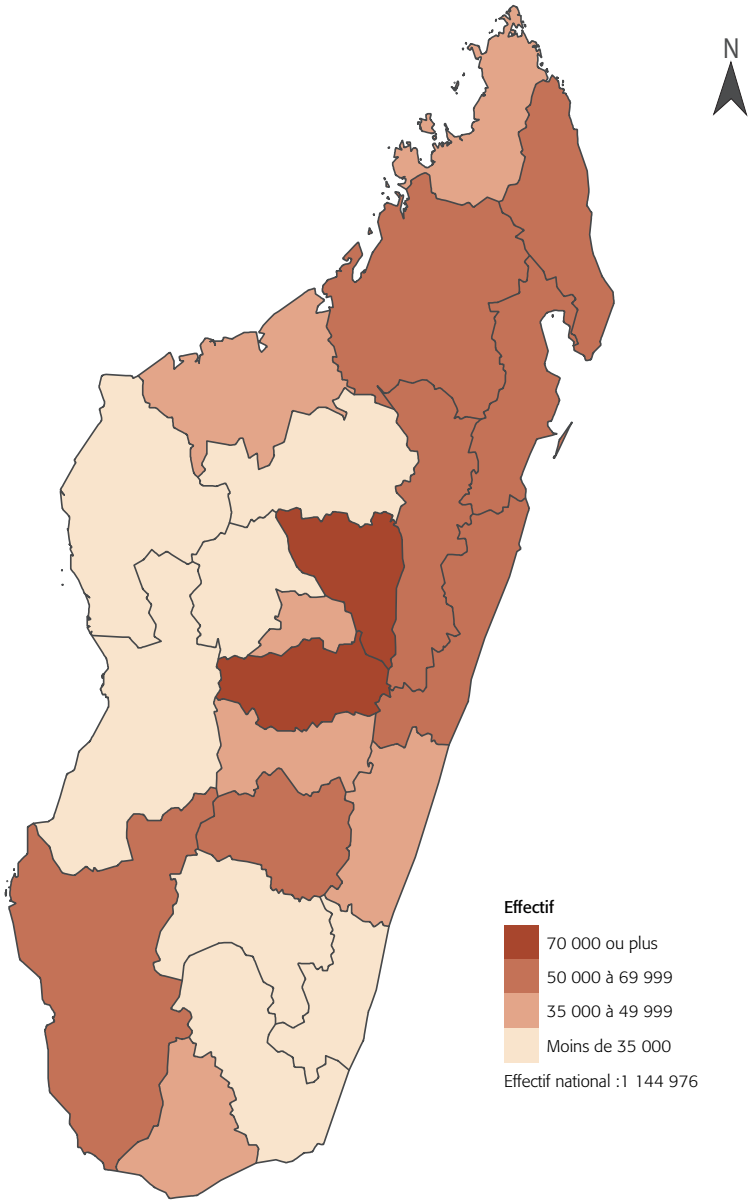

Source : MDG - INSTAT - RGPH2018

0 100 Km

Carte 51

EFFECTIF DE LA POPULATION SCOLARISABLE AU NIVEAU PRIMAIRE (6-10 ANS) SELON LA RÉGION

Les enfants de 6-10 ans constituent la population scolarisable du niveau primaire. En 2018, on a dénombré 3 593 267 enfants de 6-10 ans, soit 14% de la population totale. L'analyse au niveau régional montre une forte représentation au Centre (Analamanga et Vakinankaratra) et dans la région Atsimo Andrefana où on compte plus de 250 000 enfants, et puis dans les régions de l'Est et Sud-Est (Atsimo Atsinanana, Atsinanana, Vatovavy Fitovinany), les régions Haute Matsiatra, Alaotra Mangoro et Sofia (compris entre 150 000 et 250 000). Par contre, ce sont les régions Melaky, Bongolava, Betsiboka et Ihorombe qui enregistrent le plus faible effectif (moins de 100 000) d'enfants de 6-10 ans.

Les enfants de 6-10 ans sont proportionnellement plus nombreux dans les régions du Centre (Analamanga et Vakinankaratra) et dans la région Atsimo Andrefana où on en compte plus de 250 000.

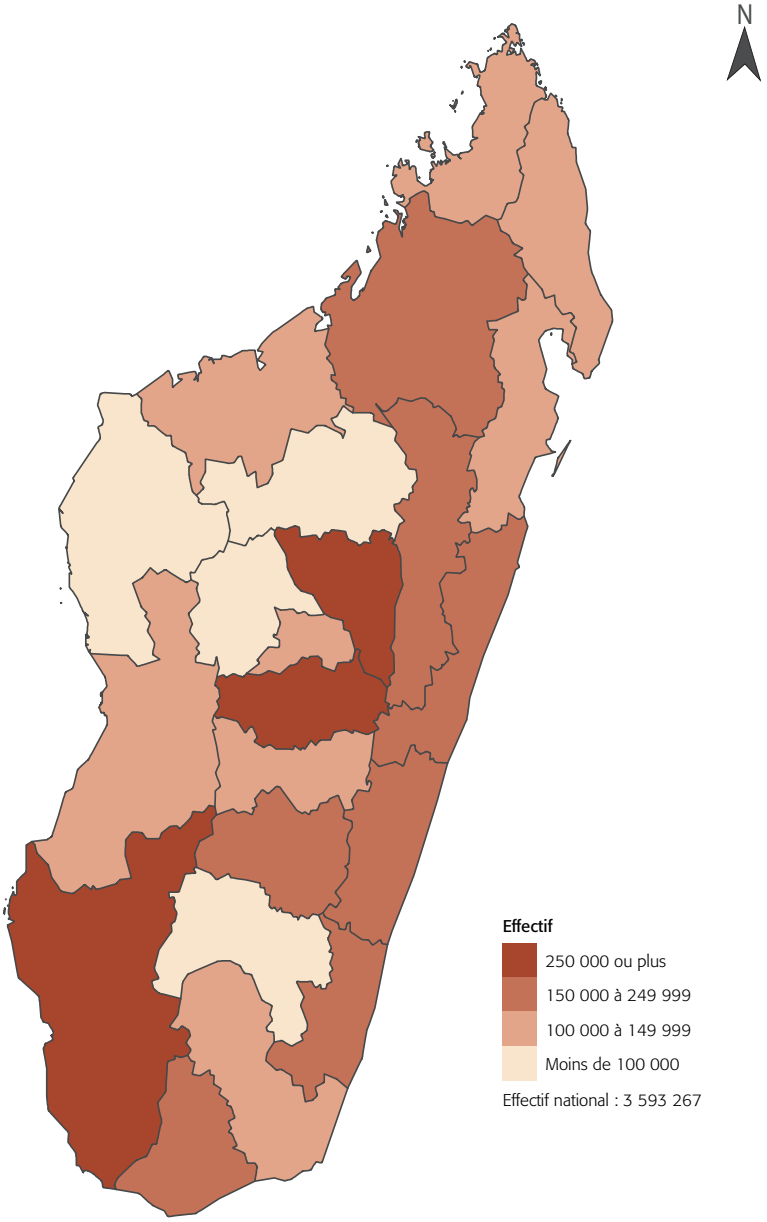

Source : MDG - INSTAT - RGPH2018

Carte 52

EFFECTIF DE LA POPULATION SCOLARISABLE DU NIVEAU PRIMAIRE (6-10 ANS) SELON LE DISTRICT

La répartition des enfants de 6-10 ans par district reflète la répartition régionale. Généralement, ce sont les districts appartenant à des régions avec une forte concentration d'enfants de 6-10 ans qui sont également les districts où on compte plus d'enfants. On peut en citer entre autres les districts d'Antananarivo Renivohitra, Antsirabe I et II et les districts Sud de la région Atsimo Andrefana. Ils comptent plus de 50 000 enfants. Aussi, il faut noter qu'il existe des districts qui sont en forte concentration (comptent plus de 50 000) même s'ils appartiennent à des régions de moyenne ou faible concentration. Ils sont généralement des districts chefs-lieux de région. Pourtant, les districts dans les régions de l'Ouest se trouve en plus faible effectif.

Les districts à forte concentration d'enfants de 6-10 ans existent presque dans toutes les régions, à l'exception des celles de l'Ouest. Ils en comptent plus de 50 000.

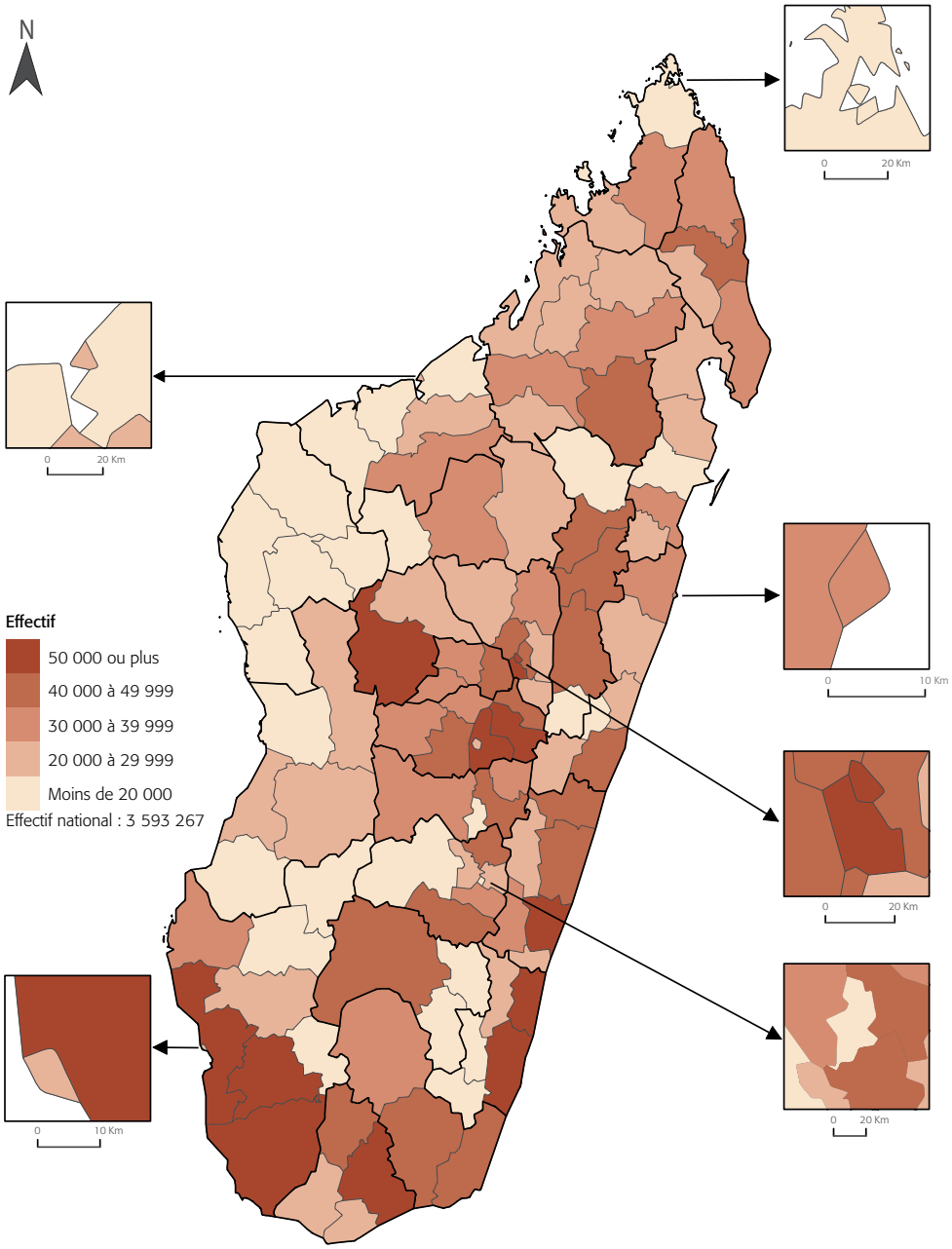

Source : MDG - INSTAT - RGPH2018

Carte 53

EFFECTIF DE LA POPULATION SCOLARISABLE DU NIVEAU SECONDAIRE I (11-14 ANS) SELON LA RÉGION

Les enfants de 11-14 ans constituent la population scolarisable du niveau premier cycle du secondaire. En 2018, on a dénombré 2 555 691 enfants de 11-14 ans, soit 10% de la population totale. L'analyse au niveau régional montre une forte représentation au Centre (Analamanga, Vakinankaratra et Haute Matsiatra) et dans les régions Atsimo Andrefana et Sofia où on compte plus de 150 000 enfants, et puis dans les régions du long du côte Est, de Atsimo Atsinanana à SAVA (compris entre 100 000 et 150 000). Par contre, les régions de l'Ouest (Melaky, Menabe) et les régions Betsiboka et Ihorombe enregistrent le plus faible effectif (moins de 70 000).

Les enfants de 11-14 ans sont proportionnellement plus nombreux dans les régions du Centre (Analamanga, Vakinankaratra et Haute Matsiatra) et dans la région Atsimo Andrefana et Sofia avec un effectif supérieur à 150 000.

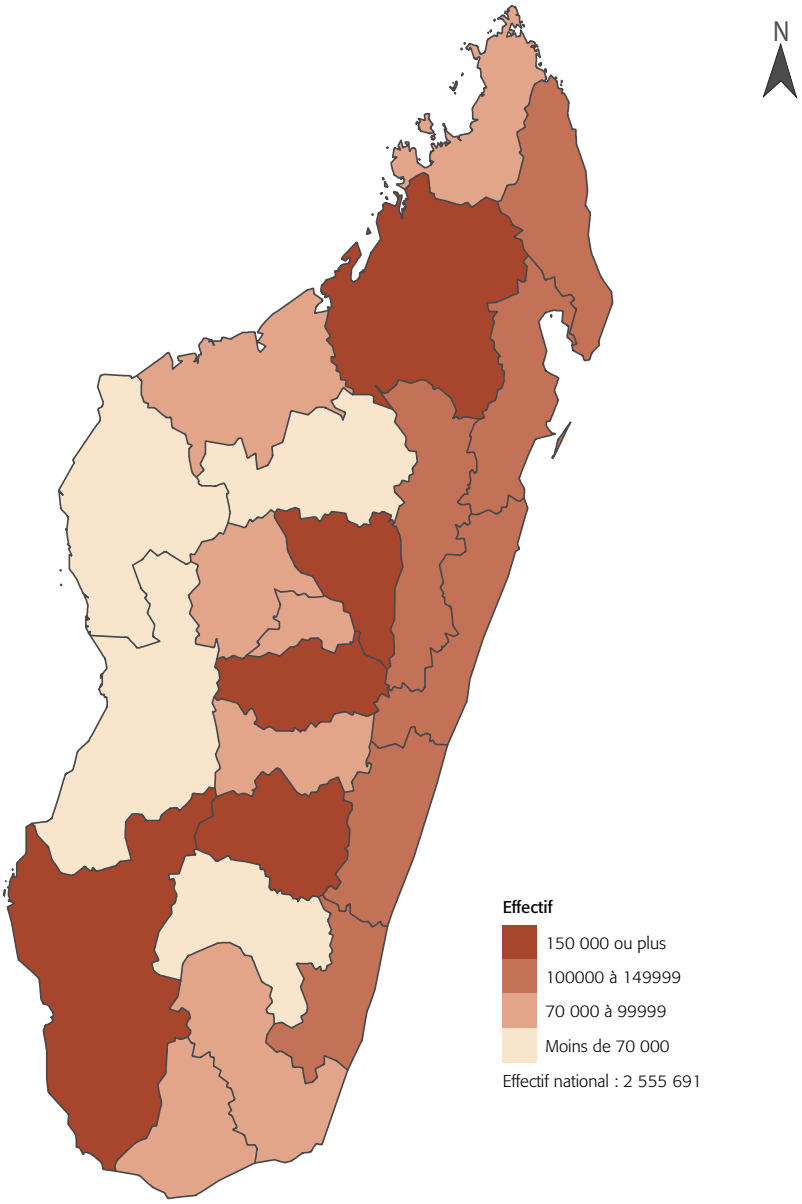

Source : MDG - INSTAT - RGPH2018

0 100 Km

Carte 54

EFFECTIF DE LA POPULATION SCOLARISABLE DU NIVEAU SECONDAIRE I (11-14 ANS) SELON LE DISTRICT

La répartition des enfants de 11-14 ans par district montre que ce sont les districts appartenant à des régions avec une forte concentrations d'enfants de 11-14 ans qui sont également les districts où on compte plus d'enfants, tels que les districts d'Antananarivo Renivohitra, Antsirabe I et II, Toliara. Ils comptent plus de 40 000 enfants. Aussi, il faut noter qu'il existe des districts qui sont en forte concentration (comptent plus de 40 000) même s'ils appartiennent à des régions de moyenne ou faible concentration comme les districts de Tsiroanomandidy, Sambava et Farafangana. Ils sont généralement des districts chefs-lieux de région. Pourtant, les districts dans les régions de l'Ouest enregistrent le plus faible effectif.

Les districts à forte concentration d'enfants de 11-14 ans existent quasiment dans toutes les régions, à l'exception des celles de l'Ouest. Ils en comptent plus de 40 000.

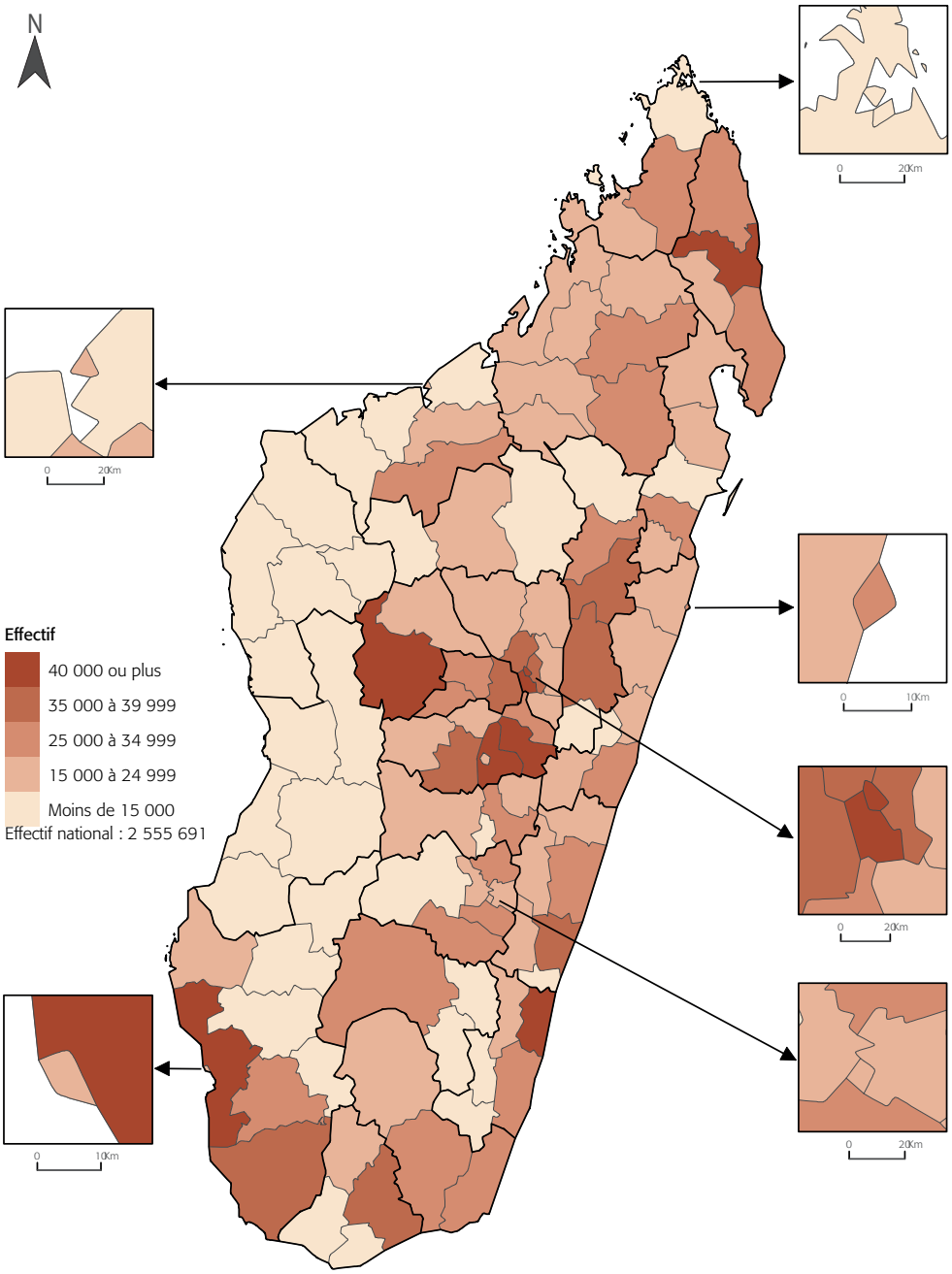

Source : MDG - INSTAT - RGPH2018

Carte 55

EFFECTIF DE LA POPULATION SCOLARISABLE DU NIVEAU SECONDAIRE II (15-17 ANS) SELON LA RÉGION

Les enfants de 15-17 ans constituent la population scolarisable du niveau second cycle du secondaire. En 2018, on a dénombré 1 844 256 enfants de 15-17 ans, soit 10% de la population totale. L'analyse au niveau régional montre une forte représentation au centre (Analamanga, Vakinankaratra) et dans les régions Atsimo Andrefana où on compte plus de 120 000 enfants, et puis dans les régions de l'Est (Atsinanana et Vatovavy Fitovinany) et les régions Haute Matsiatra et Sofia qui comptent entre 100 000 et 120 000 enfants. Le reste des régions enregistre des effectifs inférieurs à 100 000 et parmi lesquelles Melaky, Betsiboka, Bongolava et Ihorombe n'ont qu'un effectif de moins de 50 000.

Les régions Analamanga, Vakinankaratra et Atsimo Andrefana sont celles qui disposent du plus grand nombre d'enfants de 15-17 ans, avec un effectif supérieur à 120 000.

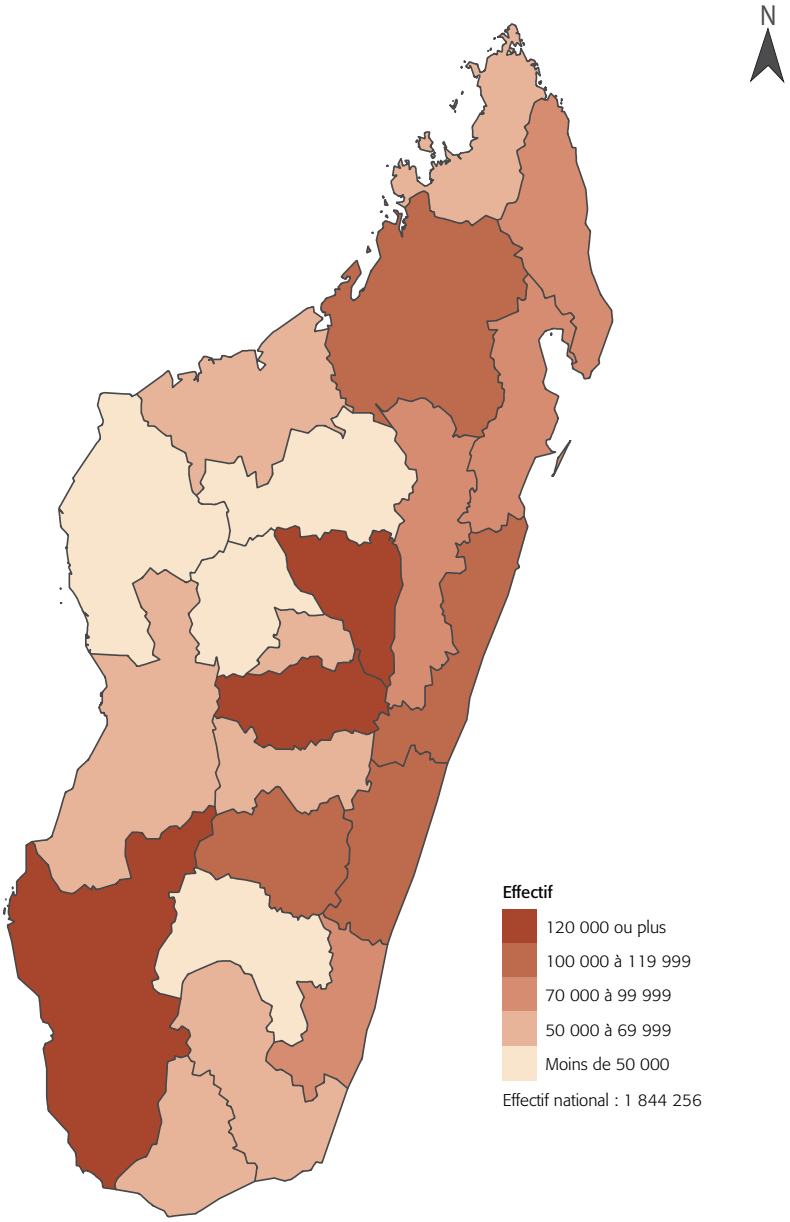

Source : MDG - INSTAT - RGPH2018

0 100 Km

Carte 56

EFFECTIF DE LA POPULATION SCOLARISABLE DU NIVEAU SECONDAIRE II (15-17 ANS) SELON LE DISTRICT

La répartition des enfants de 15-17 ans par district montre que ce sont les districts appartenant à des régions avec une forte concentrations d'enfants de 15-17 ans qui sont également les districts où on compte plus d'enfants, tels que les districts d'Antananarivo Renivohitra, Antsirabe I et II, Toliara. Ils comptent plus de 40 000 enfants. Aussi, il faut noter qu'il existe des districts qui sont en forte concentration (comptant plus de 40 000 enfants) même s'ils appartiennent à des régions de moyenne ou faible concentration comme les districts de Tsiroanomandidy et de Sambava. Par contre, les districts dans les régions de l'Ouest et du Sud enregistrent le plus faible effectif (inférieur à 20 000).

Les enfants de 15-17 ans sont inégalement répartis dans les districts et cela, en faveur de ceux des régions du centre, de l'Est et du Nord.

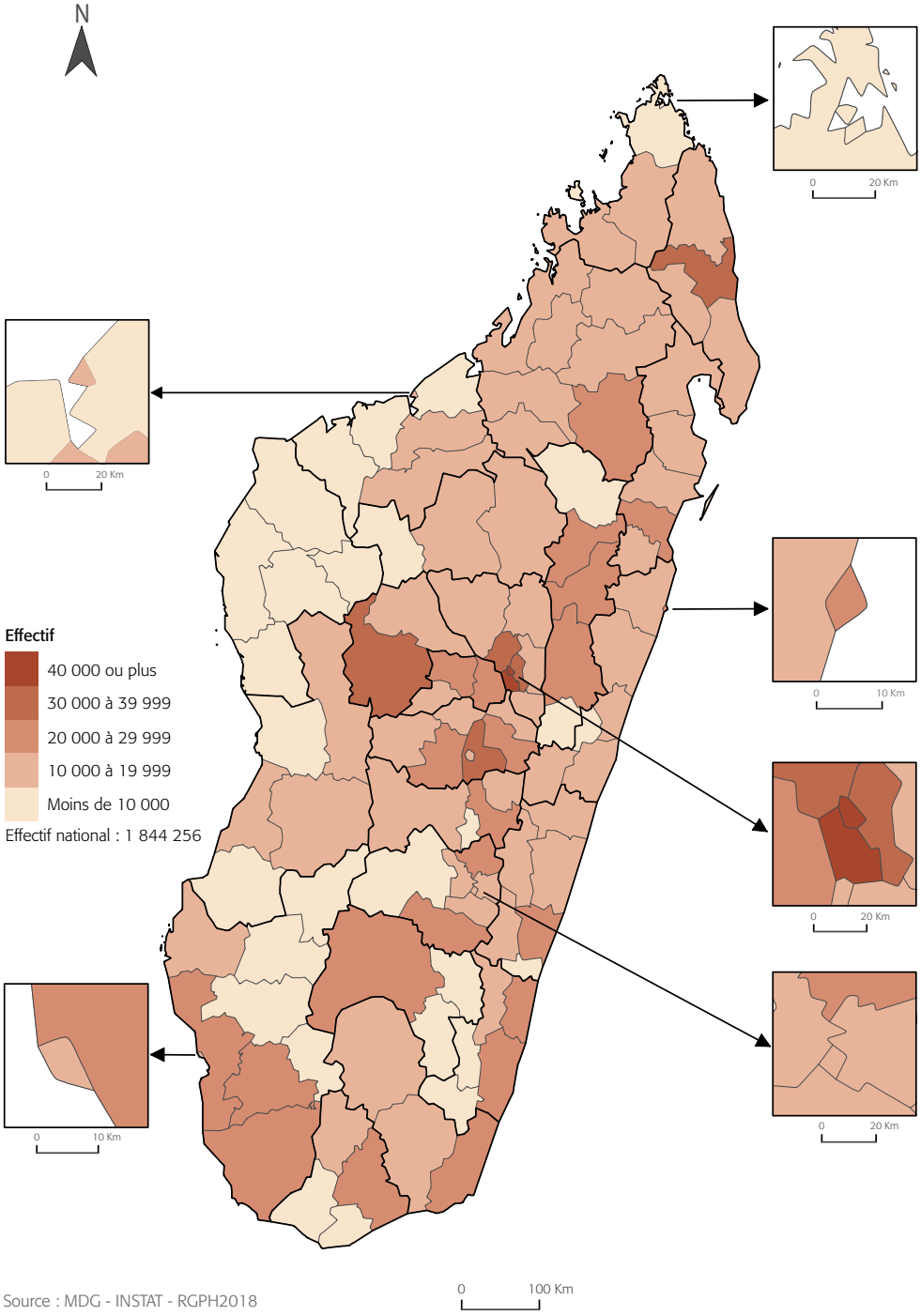

Source : MDG - INSTAT - RGPH2018

Carte 57

EFFECTIF DE LA POPULATION SCOLARISABLE DU NIVEAU SUPÉRIEUR (18-25 ANS) SELON LA RÉGION

Les jeunes de 18-25 ans constituent la population scolarisable du niveau supérieur. Ce sous-groupe de population compte 4 203 493 individus en 2018, soit 16,4% de la population totale. Les régions Analamanga et Vakinankaratra comptent le plus grand nombre (plus de 300 000) suivies des régions de l'Est (Analanjirofo, Atsinanana, Vatovavy Fitovinany), les régions Haute Matsiatra, Atsimo Andrefana et Sofia (effectif compris entre 200 000 et 300 000). Par contre, les régions Melaky, Betsiboka et Ihorombe enregistrent le plus faible effectif (moins de 100 000).

Les régions Analamanga, Vakinankaratra sont celles qui concentrent le plus grand nombre de population de 18-25 ans, avec un effectif supérieur à 300 000 tandis que les régions de l'Est, du Nord-Est et la région Atsimo Andrefana enregistrent un effectif compris entre 200 000 et 300 000.

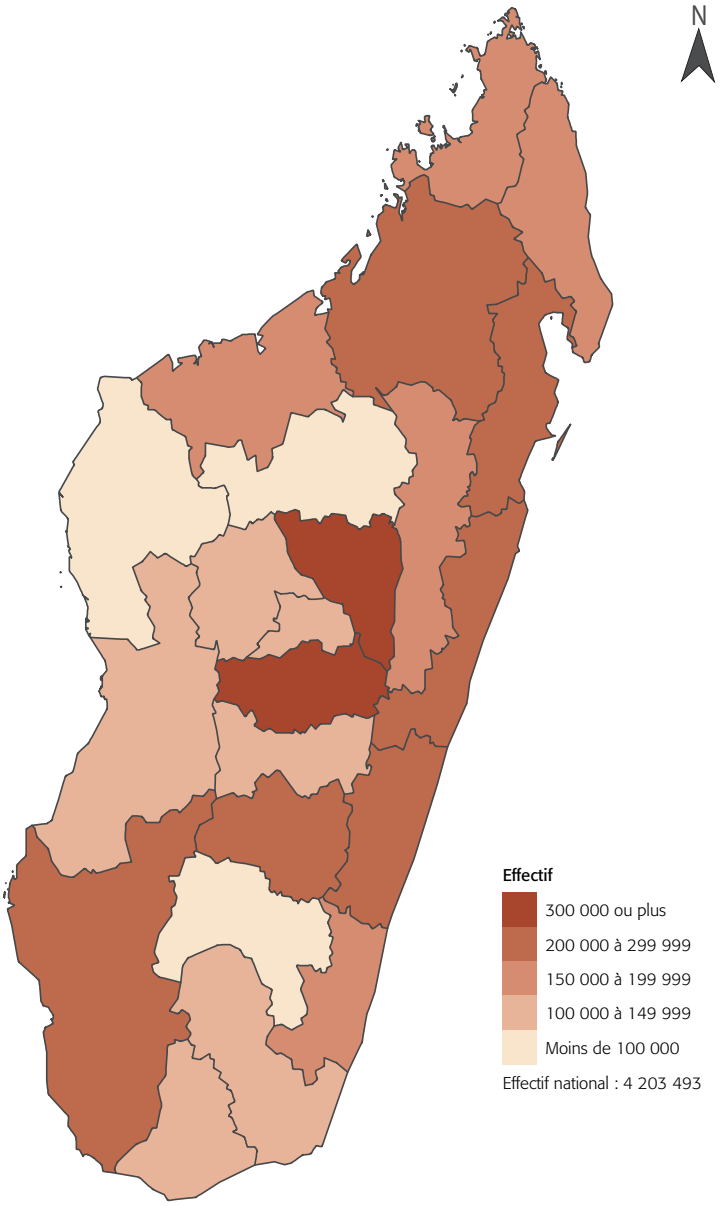

Source : MDG - INSTAT - RGPH2018

Carte 58

EFFECTIF DE LA POPULATION SCOLARISABLE DU NIVEAU SUPÉRIEUR (18-28 ANS) SELON LE DISTRICT

La répartition de la population de 18-25 ans au niveau des districts révèle que la majorité des districts chefs-lieux de région ont des effectifs plus élevés (supérieur à 40 000) par rapport aux autres, à l'exception des districts dans les régions de l'Ouest où aucun d'entre eux n'atteint la barre de 40 000.

La population scolarisable du niveau supérieur est inégalement répartie et se concentre plutôt dans les districts chefs-lieux de région.

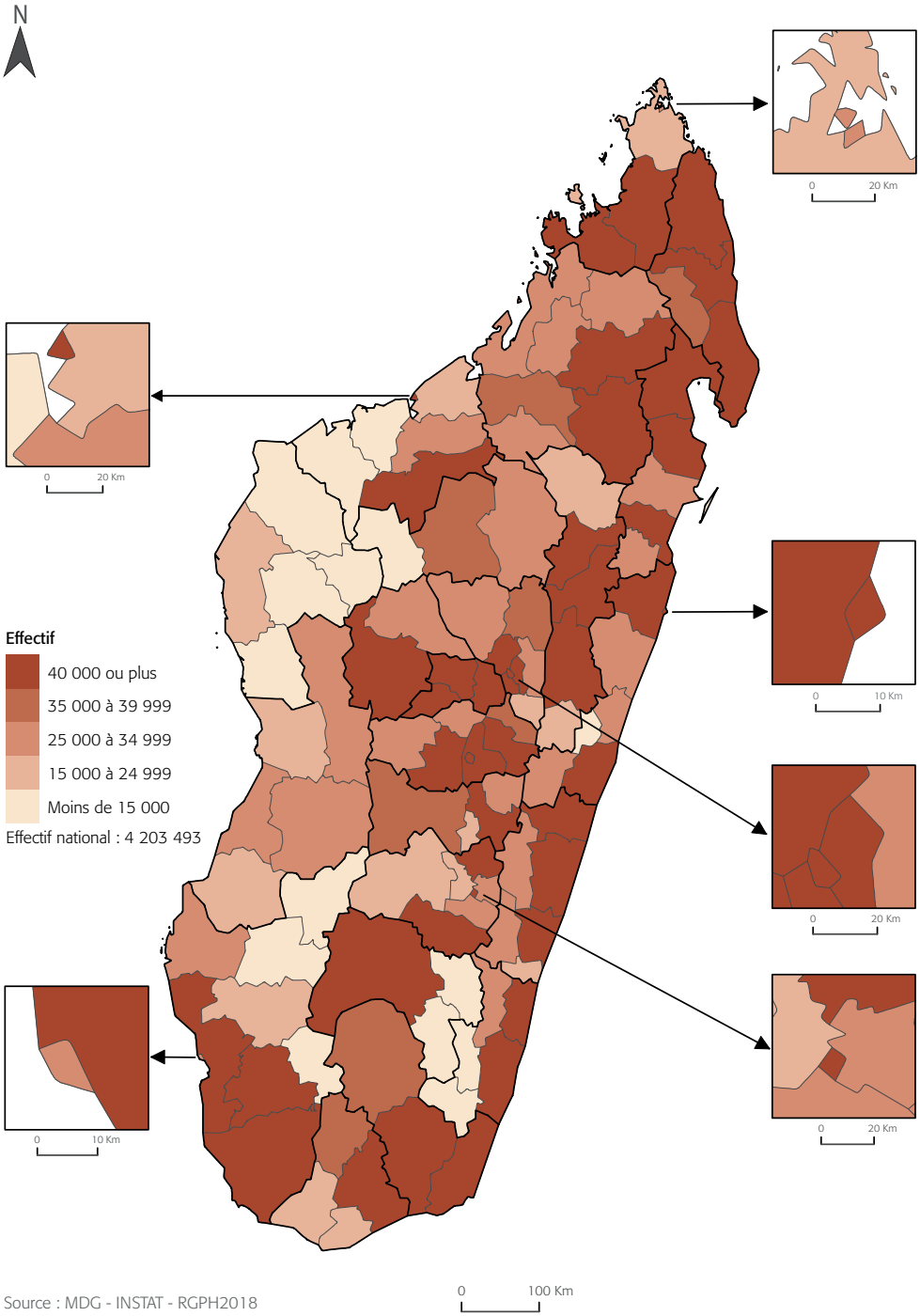

Source : MDG - INSTAT - RGPH2018

3.2. FÉCONDITÉ

Cette section traite de la fécondité des femmes à Madagascar à travers les indicateurs sur l'intensité et le calendrier de fécondité.

Carte 59

INDICE SYNTHÉTIQUE DE FÉCONDITÉ DES FEMMES DE 15 À 49 ANS SELON LA RÉGION

L'intensité de la fécondité est mesurée à travers l'indice synthétique de fécondité (ISF) qui est un indicateur du moment donnant le nombre moyen d'enfants par femme. En 2018, l'ISF est de 4,3 enfants par femme. Une femme malgache aurait donc en moyenne 4,3 enfants au terme de sa vie féconde. L'analyse au niveau régional montre que neuf régions ont un ISF inférieur à la moyenne nationale et parmi lesquelles Analamanga et Menabe enregistrent le plus faible (3,7 enfants ou moins). Par contre, les régions Androy, Atsimo Atsinanana, Melaky et SAVA présentent un ISF supérieur à 5 enfants par femme.

Une femme malgache donne naissance en moyenne 4,3 enfants mais ce nombre varie largement selon les régions et atteint même 5 enfants ou plus par femme dans certaines régions comme Androy.

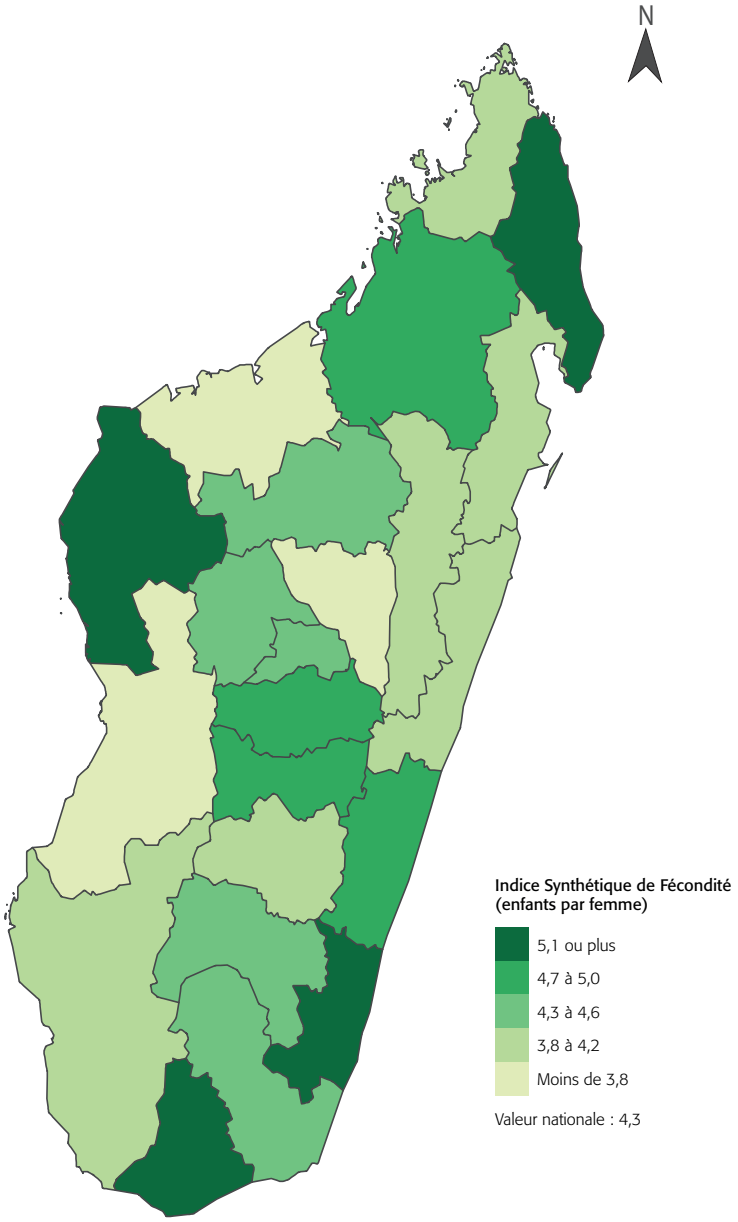

Source : MDG - INSTAT - RGPH2018

0 100 Km

Carte 60

AGE MOYEN À LA PROCRÉATION DES FEMMES DE 15-49 ANS AYANT ACCOUCHÉ AU COURS DES DOUZE DERNIERS MOIS SELON LA RÉGION

L'âge moyen à la procréation résume le calendrier de fécondité des femmes. En 2018, cet âge moyen est de 29,4 ans. L'analyse au niveau régional révèle un âge moyen plus faible et inférieur à la moyenne nationale dans les régions du Centre. Par contre, le reste des régions enregistre un âge moyen plus élevé que la moyenne nationale et parmi lesquelles, cinq régions (Androy, Vatovavy Fitovinany, Melaky, Analanjirofo et SAVA) ont un âge moyen supérieur à 30,5 ans.

Les femmes issues des régions du Centre ont un âge moyen plus faible (inférieur à la moyenne nationale) par rapport à leurs consœurs des autres régions.

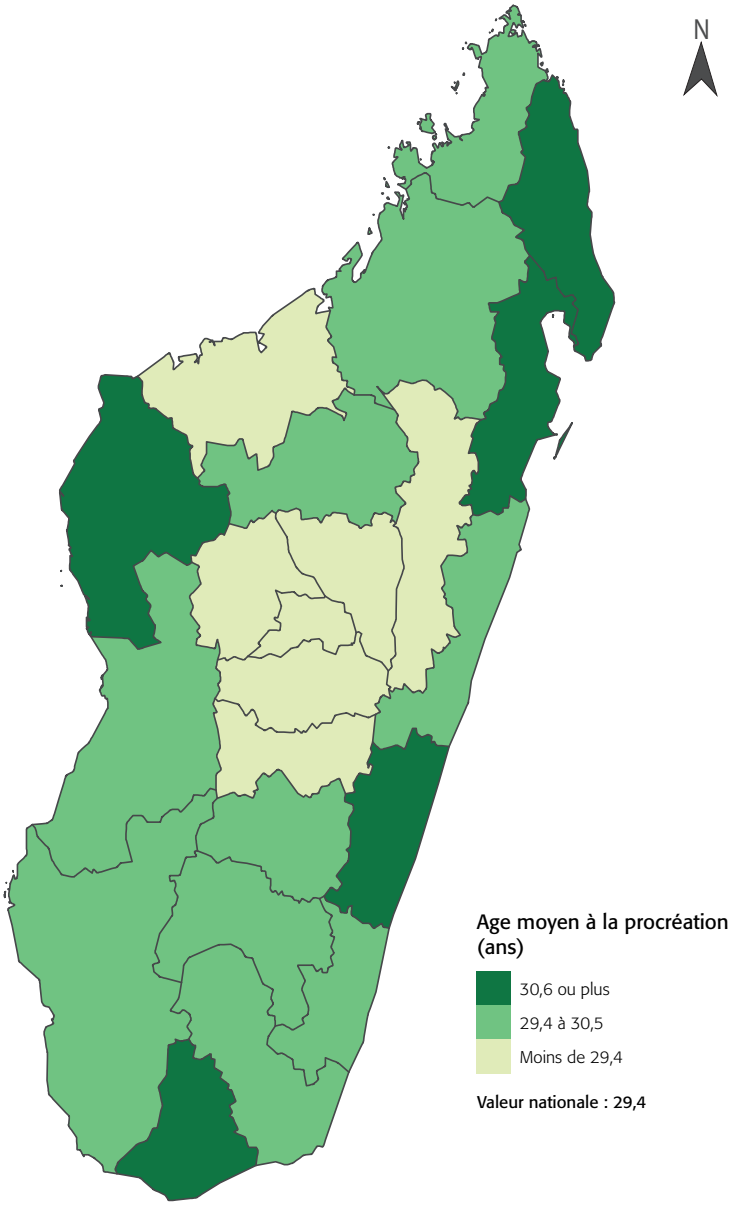

Source: MDG - INSTAT - RGPH2018

Carte 61

TAUX SPÉCIFIQUE DE FÉCONDITÉ (%O) DES ADOLESCENTES DE 12-14 ANS SELON LA RÉGION

La fécondité chez les jeunes filles de 12-14 ans est qualifiée de très précoce et à haut risque. En 2018, le taux de fécondité des filles de 12-14 ans est estimé à 74,2 ‰, c'est-à-dire qu'environ 74 sur 1 000 jeunes filles de 12-14 ans ont déjà commencé sa vie reproductive. L'analyse au niveau régional fait ressortir que ce phénomène est plus répandu dans les régions du Sud-Ouest et Nord-Ouest du pays et dans la région Vakinankaratra avec un taux de fécondité supérieur à 80‰. Par contre, il l'est encore moins dans les régions du Centre et de l'Est (inférieur à 65‰).

Les jeunes filles de 12-14 ans dans les régions de Sud-Ouest (Menabe et Atsimo Andrefana) et Nord-Ouest (Boeny, Sofia) et dans la région SAVA sont les plus exposées au risque de fécondité précoce.

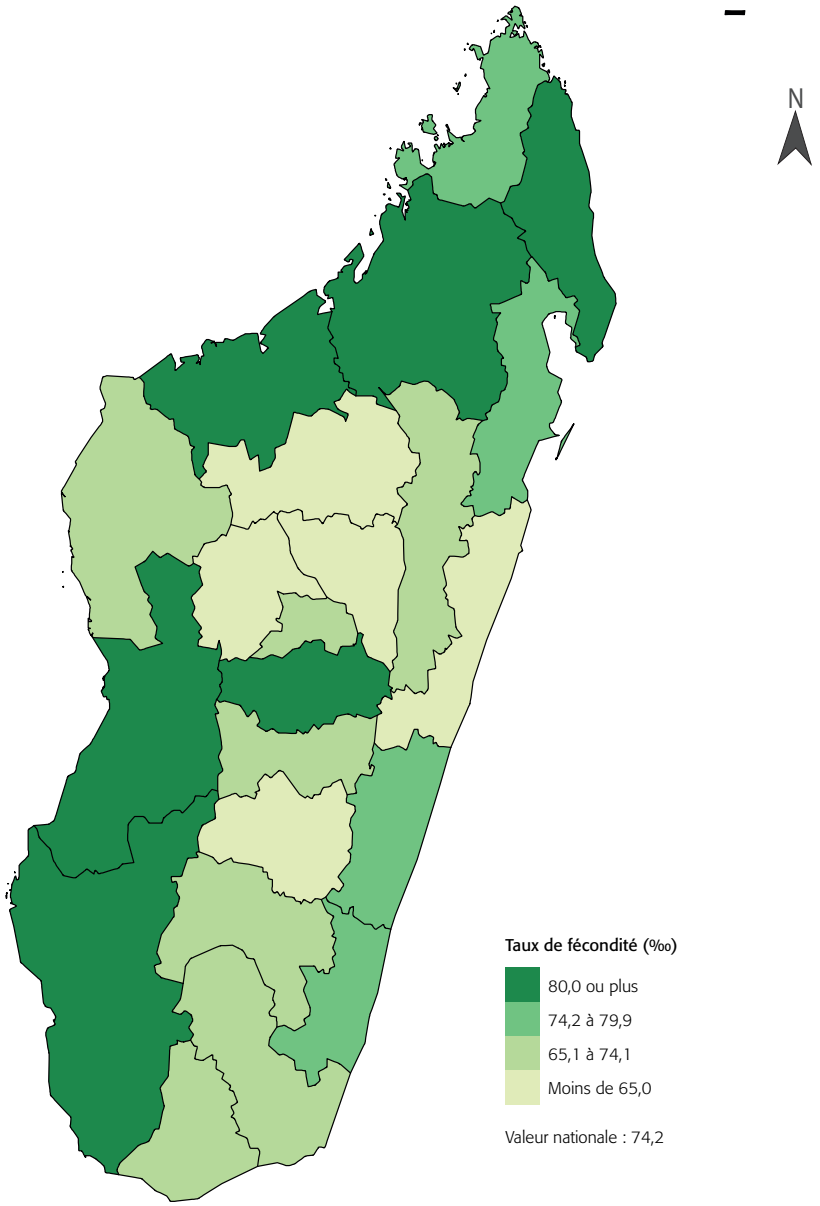

Source : MDG - INSTAT - RGPH2018

Carte 62

TAUX SPÉCIFIQUES DE FÉCONDITÉ (%O) DES ADOLESCENTES DE 15-19 ANS SELON LA RÉGION

La fécondité chez les adolescentes de 15-19 ans est également qualifiée de précoce et toujours à risque. En 2018, le taux de fécondité des adolescentes de 15-19 ans est estimé à 133,3 ‰, soit 133 adolescentes sur 1000 qui ont déjà donné naissance à un enfant. Ce phénomène est plus répandu dans les régions du Sud (Androy, Ihorombe) et de l'Ouest (Bongolava, Melaky) et dans la région Sofia avec un taux de fécondité supérieur à 150‰. Pourtant, la région Analamanga, Atsinanana et les régions du Sud-Ouest enregistrent le taux le plus faible, soit inférieur à 125‰.

Les adolescentes de 15-19 ans sont plus exposées au risque de fécondité précoce dans cinq régions : Androy, Ihorombe, Bongolava, Melaky et Sofia.

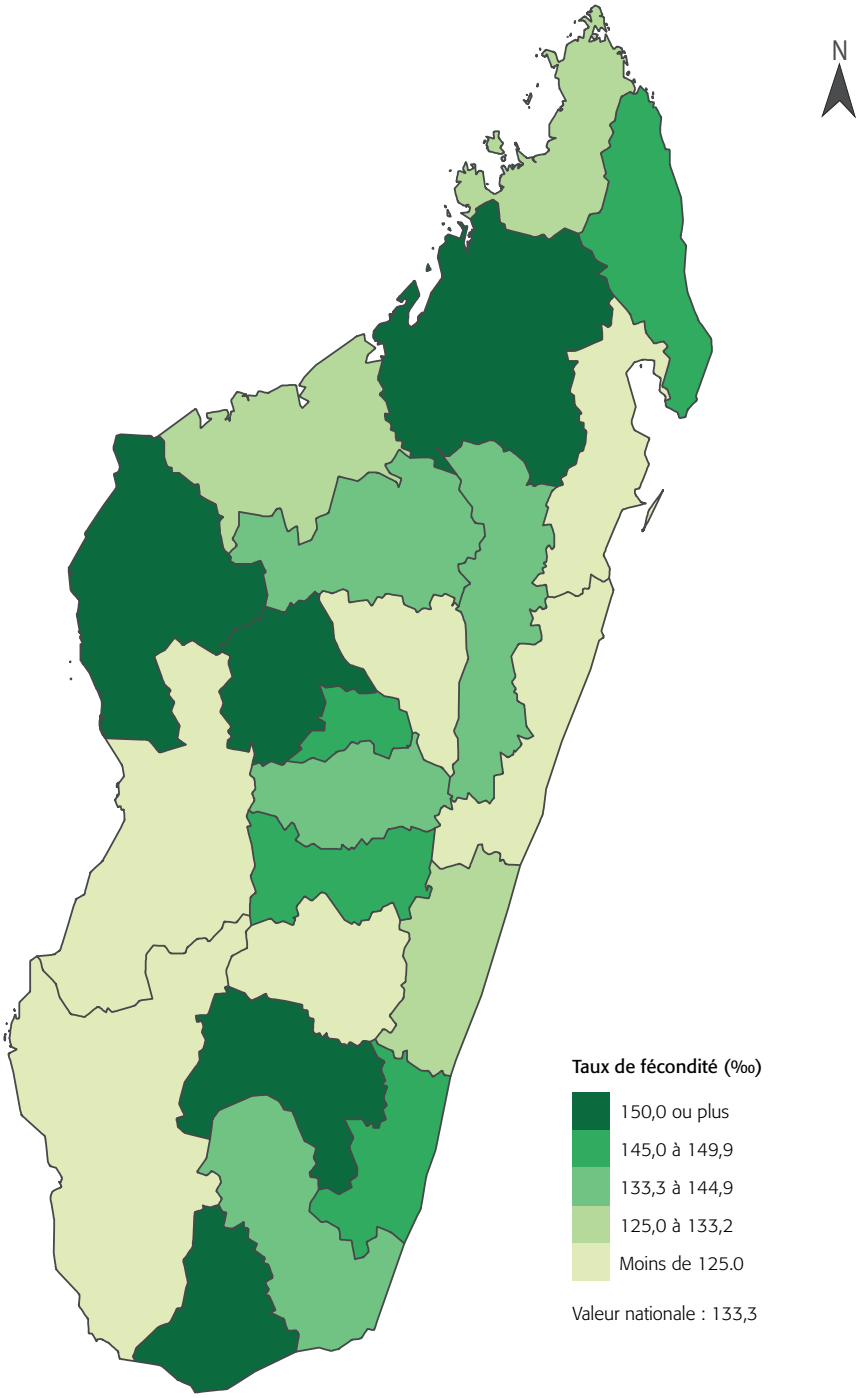

Source : MDG - INSTAT - RGPH2018

Carte 63

TAUX SPÉCIFIQUES DE FÉCONDITÉ (%O) DES ADOLESCENTES DE 12-19 ANS SELON LA RÉGION

Si on considère la fécondité chez les adolescentes de 12-19 ans, le taux de fécondité en 2018 est de 111,3 ‰. L'analyse au niveau régional montre que la majorité des régions ont des taux de fécondité supérieurs à la moyenne nationale et parmi lesquelles Atsimo Antsinanana, Ihorombe, Melaky, Bongolava, Sofia et SAVA enregistrent les plus élevés (supérieur à 120‰).

La fécondité des adolescentes de 12 à 19 ans est un phénomène répandu dans presque partout dans le pays, à l'exception de la région Analamanga et les régions du Sud-Ouest et celles de l'Est.

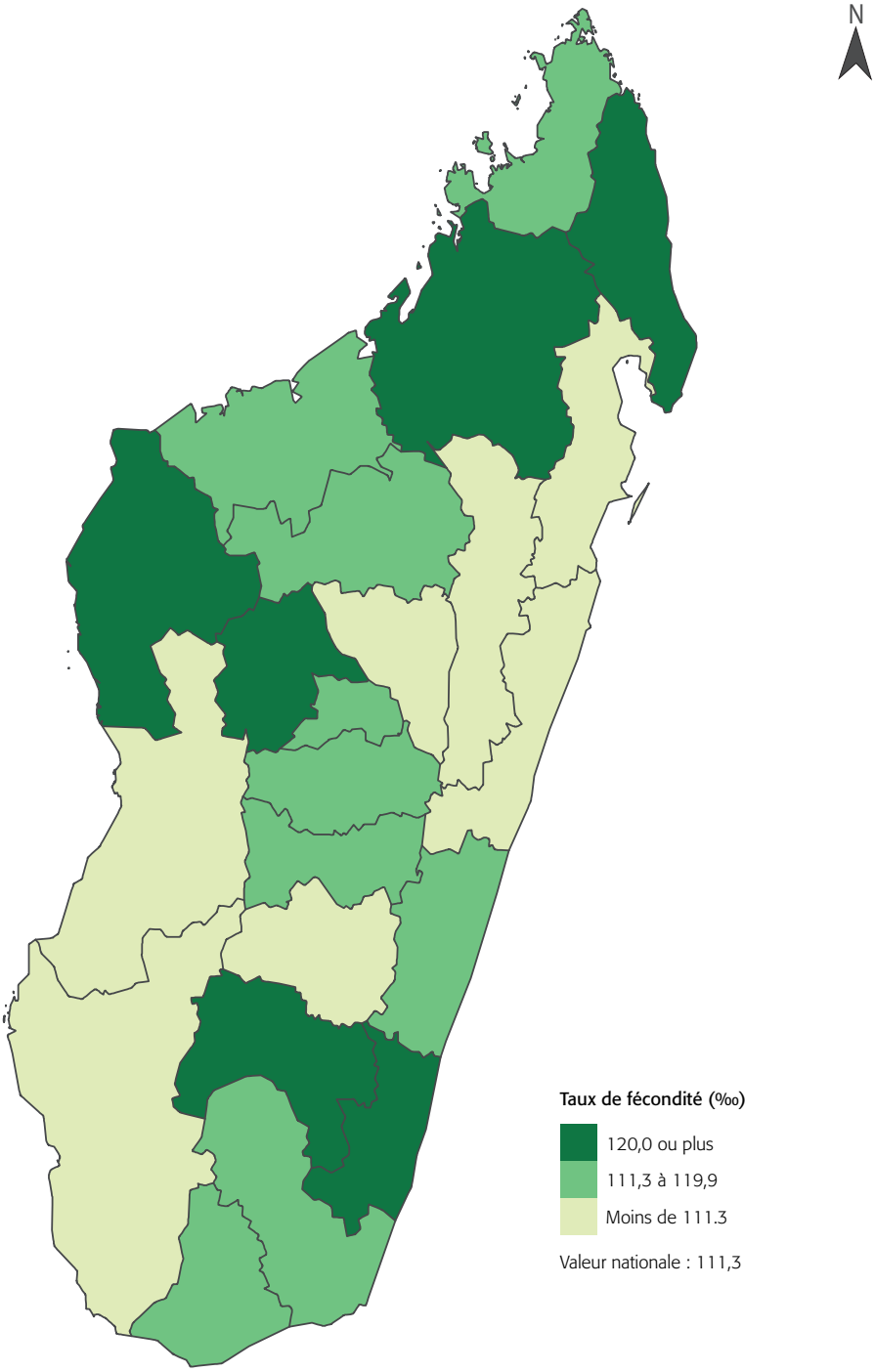

Source : MDG - INSTAT - RGPH2018

Carte 64

TAUX SPÉCIFIQUES DE FÉCONDITÉ (%O) DES ADOLESCENTES DE 12-19 ANS SELON LA RÉGION

Comme la fécondité précoce, la fécondité tardive chez les femmes de 45-54 ans est aussi considérée comme à risque. En 2018, 1,8% des femmes de 45-54 ans ont donné encore naissance à un enfant. L'analyse au niveau régional montre que ce phénomène concerne beaucoup plus les femmes dans les régions des côtes où la proportion est supérieure à celle du niveau national et surtout dans les régions Androy, Melaky et SAVA (proportion supérieure à 3%). Par contre, les femmes dans les régions du Centre sont moins concernées, la proportion en est inférieure à 1,8%.

Les femmes de 45-59 ans dans les régions Androy, Melaky et SAVA sont plus exposées au risque de fécondité tardive par rapport à celles des autres régions, avec une proportion largement supérieure à celle du niveau national (3%).

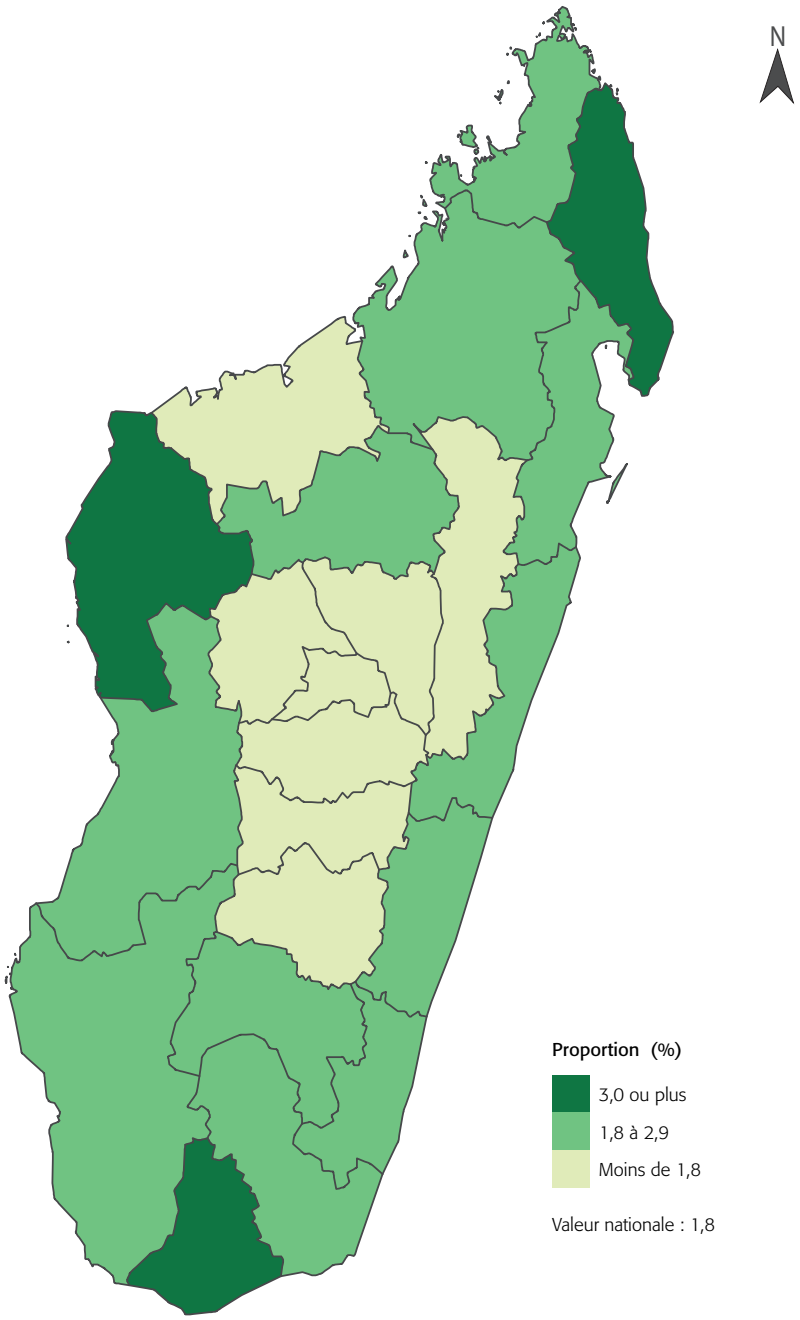

Source: MDG - INSTAT - RGPH2018

Carte 65

PRÉVALENCE DE L'INFÉCONDITÉ DES FEMMES DE 45 À 54 ANS SELON LA RÉGION

En 2018, l'infécondité touche 4,4% des femmes 45-54 ans à Madagascar. L'analyse au niveau régional montre que la plupart des régions ont des proportions supérieures à celle du niveau national et dont les plus élevées sont celles de Androy, Atsimo Andrefana et Melaky. Par contre, ce sont seulement les régions Bongolava, Itasy et Atsimo Atsinanana qui enregistrent les plus faibles proportions (moins de 3,0 %).

L'infécondité touche beaucoup plus les femmes dans les régions du Sud (Atsimo Andrefana et Androy) et dans la région Melaky où plus de 6% des femmes de 45-54 ans sont concernées.

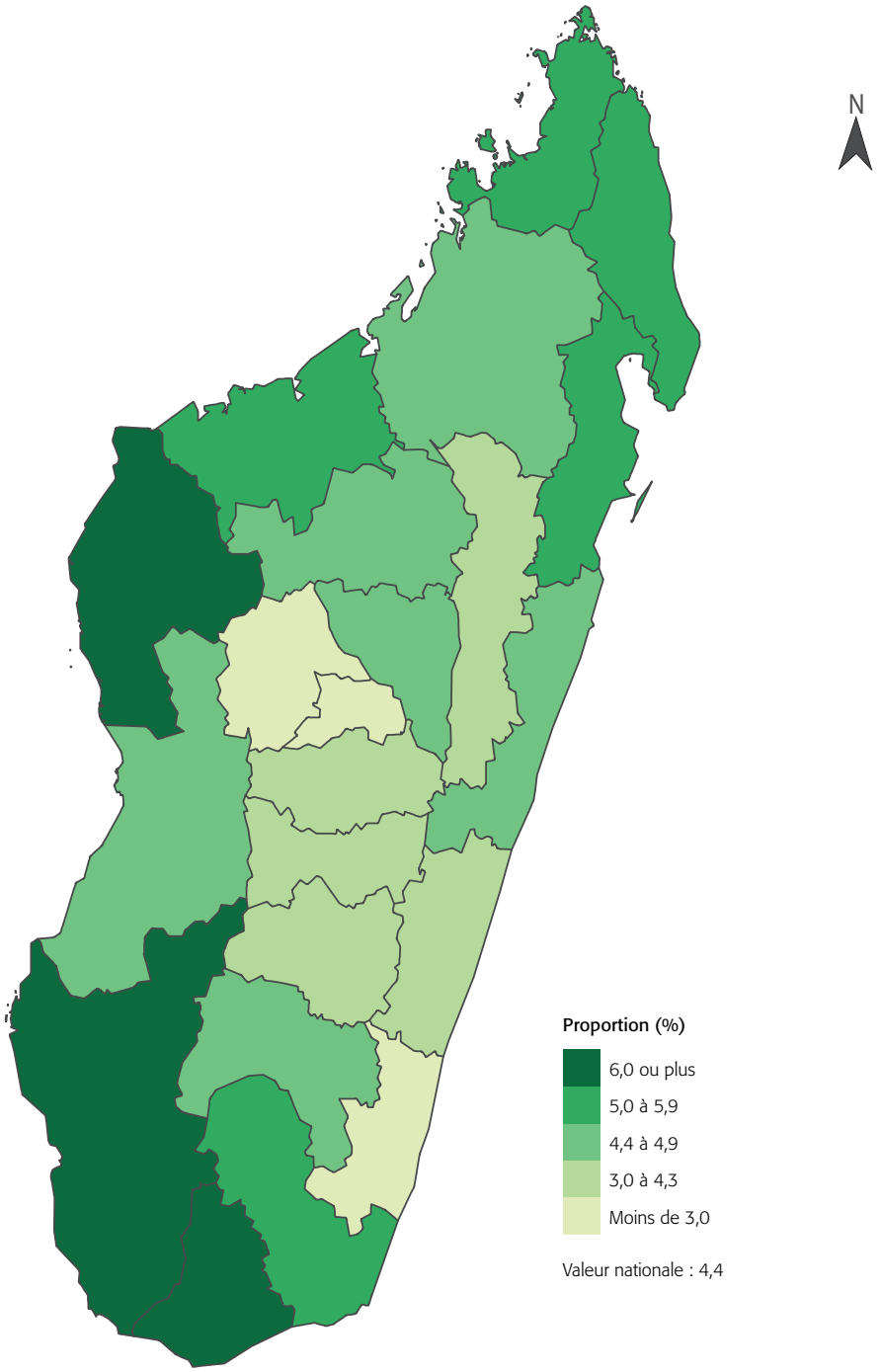

Source : MDG - INSTAT - RGPH2018

3.3. MORTALITÉ

Cette section décrit la variation spatiale de la mortalité des enfants à travers les quotients de mortalité infantile et infanto-juvénile ainsi que de la mortalité maternelle à travers le ratio de mortalité maternelle.

Carte 66

QUOTIENT DE MORTALITÉ INFANTILE PAR SEXE SELON LA RÉGION

Le quotient de mortalité infantile (1q0) désigne la probabilité de décéder avant d'atteindre le premier anniversaire pour 1000 naissances vivantes. À Madagascar en 2018, le risque de décéder avant la première année diffère selon le sexe de l'enfant. En effet, pour 1000 enfants nés vivants de chaque sexe, on observe que 43 décès d'enfants de sexe masculin contre 34 décès d'enfants de sexe féminin se produisent avant leur premier anniversaire.

Chez les enfants de sexe masculin, on constate que le 1q0 le plus élevé (49 ‰ ou plus) est enregistré dans les régions Analanjirofo, Boeny, Betsiboka, Menabe, Ihorombe, Vatovavy Fitovinany et Atsimo Atsinanana. Par contre, les régions Analamanga et Itasy présentent le 1q0 le moins élevé (moins de 37 ‰). Chez les enfants de sexe féminin, le 1q0 le plus élevé (40 ‰ ou plus) est celui des régions DIANA, SAVA, Analanjirofo, Betsiboka, Melaky, Ihorombe et Atsimo Atsinanana. En revanche, les filles courent un risque moins élevé de décéder avant le premier anniversaire (moins de 28 ‰) dans les régions Analamanga, Itasy, Vakinankaratra et Menabe.

Le risque de décéder avant le premier anniversaire est toujours élevé chez les garçons que chez les filles. On constate que les enfants dans les régions Analamanga et Itasy courent moins de risque de décéder avant le premier anniversaire par rapport à ceux des autres régions.

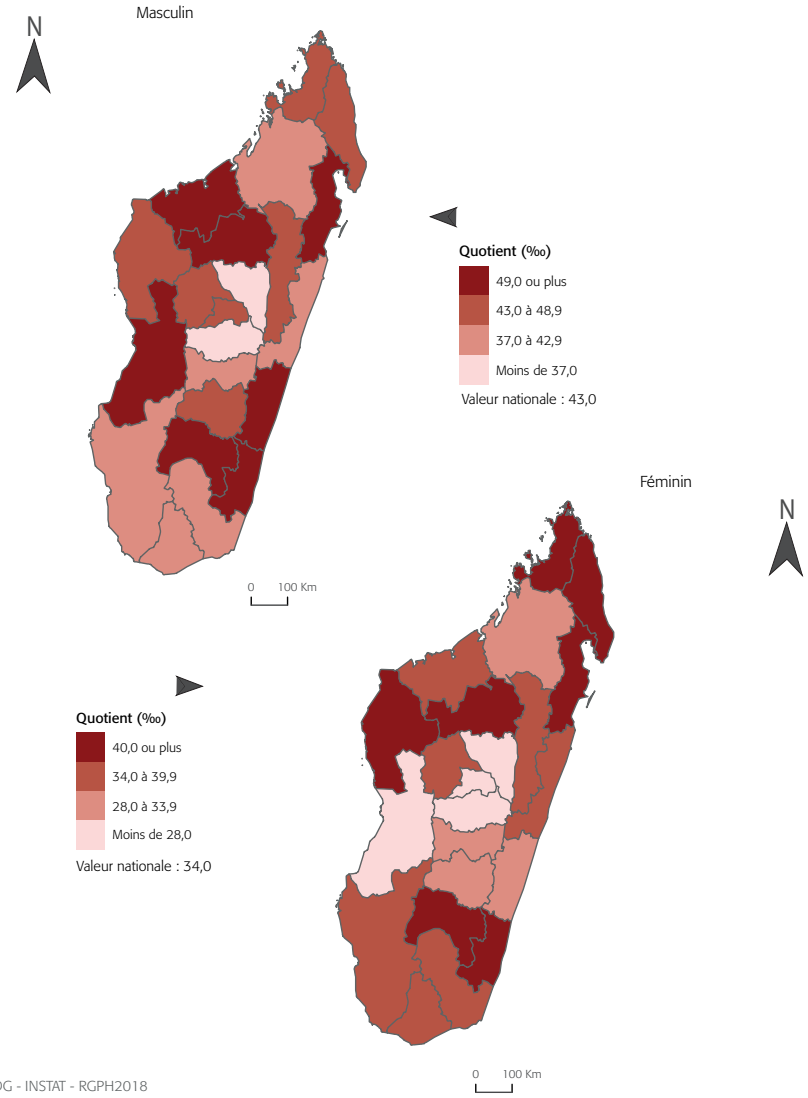

Source : MDG - INSTAT - RGPH2018

Carte 67

QUOTIENT DE MORTALITÉ INFANTO-JUVÉNILE PAR SEXE SELON LA RÉGION

Le quotient de mortalité infanto-juvénile (5q0) désigne la probabilité de décéder avant d'atteindre le cinquième anniversaire pour 1000 naissances vivantes. À Madagascar en 2018, le risque de décéder avant la cinquième année est également influencé par le sexe de l'enfant. En effet, pour 1000 enfants nés vivants de chaque sexe, on observe que 60 décès d'enfants de sexe masculin contre 48 décès d'enfants de sexe féminin ont lieu avant leur cinquième anniversaire.

Chez les enfants de sexe masculin, on observe le 5q0 le plus élevé (70‰ ou plus) dans les régions Atsimo Atsinanana, Analanjirofo, Betsiboka, Ihorombe, Boeny, Menabe et Vatovavy Fitovinany. Par contre, la valeur du même indicateur s'établit à moins de 50‰, c'est-à-dire la moins élevée, dans les régions Analamanga et Itasy. Chez les enfants de sexe féminin, c'est dans les régions Atsimo Atsinanana, DIANA, SAVA, Ihorombe, Betsiboka, Melaky, Analanjirofo, et Androy que les filles courent le plus de risque de mourir avant d'atteindre le cinquième anniversaire, soit 5q0=58‰ ou plus. Enfin, ce sont les filles des régions Analamanga, Itasy, Vakinankaratra et Sofia qui ont la faible probabilité de décéder avant le cinquième anniversaire avec un 5q0 estimé à moins de 39‰.

Le risque de décéder avant la cinquième année de vie est toujours élevé chez les garçons que chez les filles. On constate que les enfants dans les régions Analamanga et Itasy ont moins exposés au risque de décéder avant le cinquième anniversaire par rapport aux enfants des autres régions.

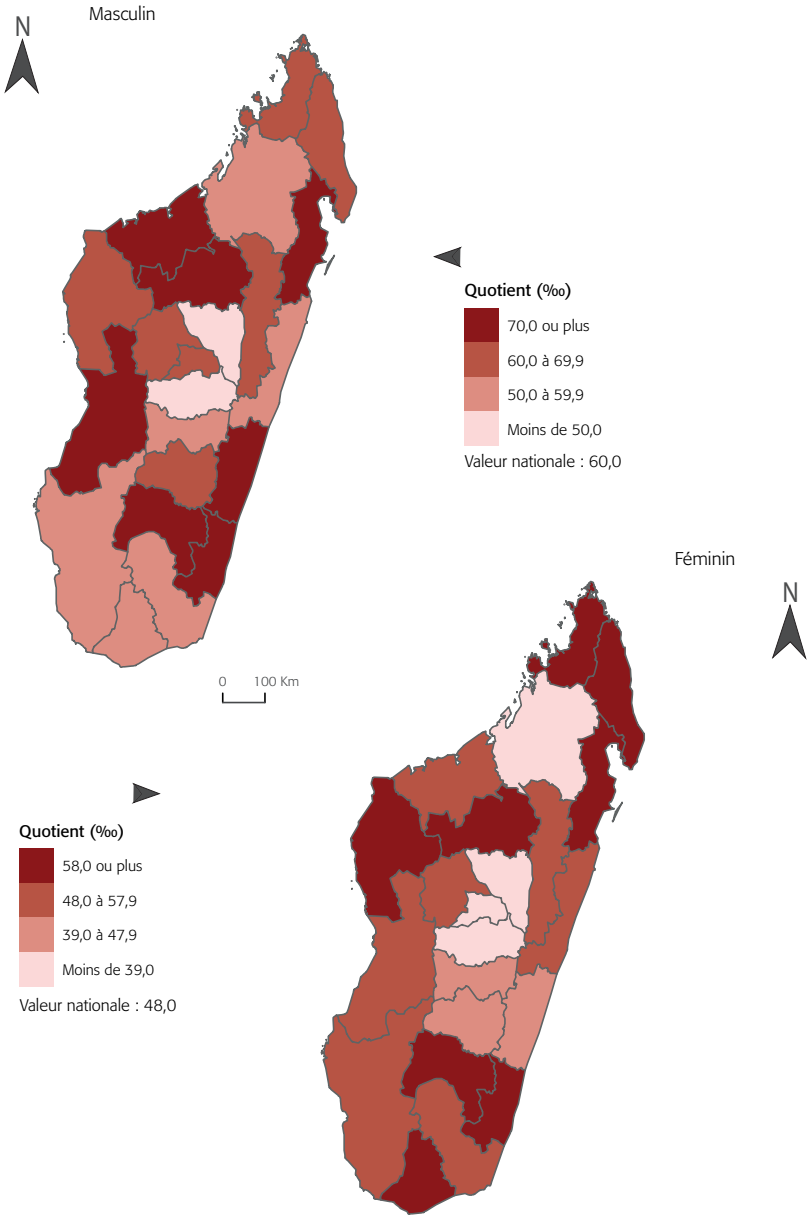

Source : MDG - INSTAT - RGPH2018

Carte 68

ESPÉRANCE DE VIE À LA NAISSANCE PAR SEXE SELON LA RÉGION

L'espérance de vie à la naissance est estimée à 65,8 ans chez les hommes et à 69,7 ans chez les femmes. Quelle que soit la région de résidence, l'espérance de vie des femmes est toujours supérieure à celui des hommes. Chez les hommes, on observe que la durée de vie la plus longue (67,3 ans ou plus) est observée dans les régions Analamanga et Vakinankaratra, alors que ce sont les hommes des régions Atsimo Atsinanana, Boeny, Betsiboka, Ihorombe, Vatovavy Fitovinany, Analanjirofo, et Menabe qui présentent la durée de vie la moins courte (moins de 64,2 ans). Chez les femmes, les régions Analamanga, Itasy, Vakinankaratra et Menabe se distinguent par une espérance de vie la plus longue (71,8 ans ou plus). Par contre, l'espérance de vie la plus courte (moins de 67,6 ans) est observée dans les régions DIANA, SAVA, Atsimo Atsinanana, Ihorombe, Betsiboka, Melaky, et Analanjirofo.

L'espérance de vie de femmes est toujours supérieure à celui des hommes quelle que soit la région de résidence. On constate que ceux qui résident dans les régions Analamanga et Itasy vivent plus longtemps que ceux qui résident dans les autres régions.

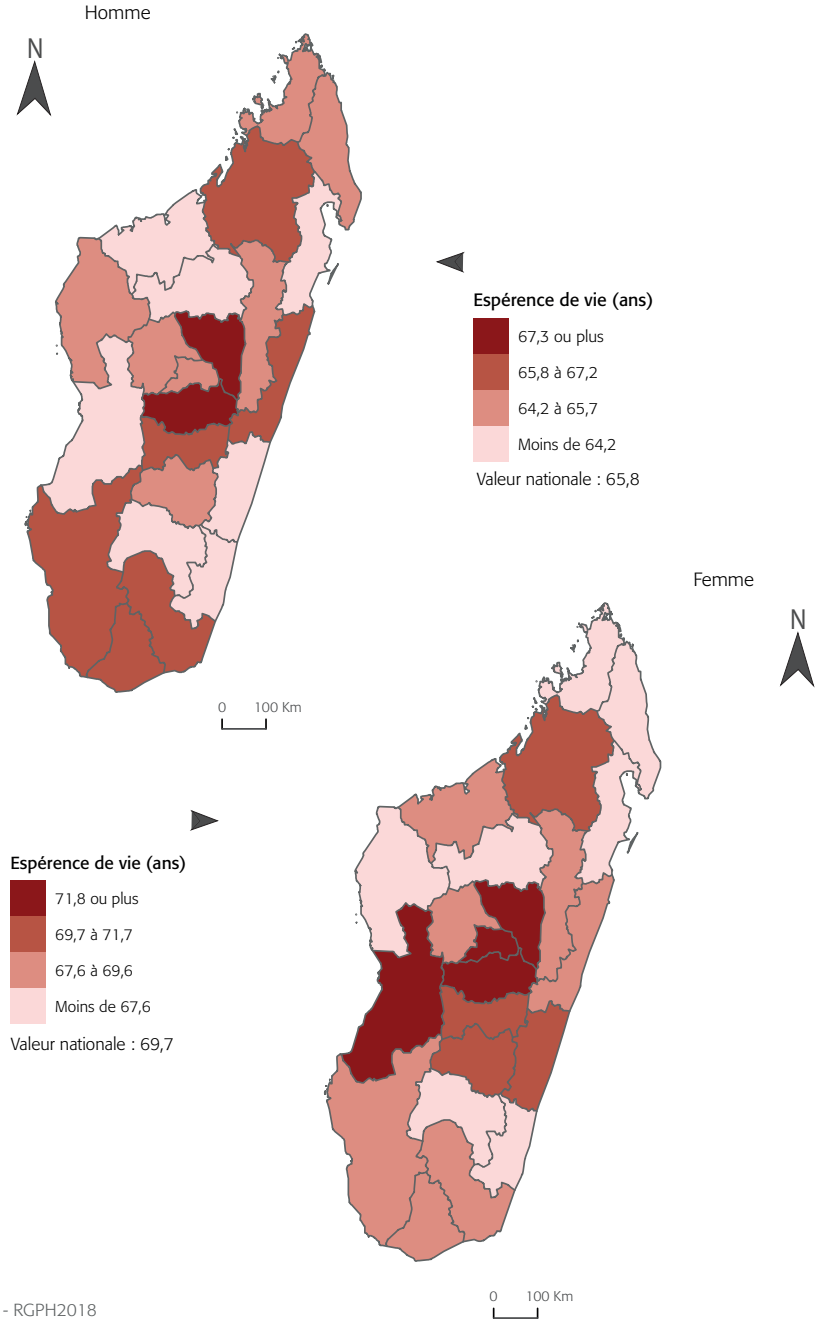

Source : MDG - INSTAT - RGPH2018

Carte 69

RATIO DE MORTALITÉ MATERNELLE SELON LA RÉGION

Le rapport de mortalité maternelle est le rapport entre le nombre de décès maternels et le nombre de naissances vivantes. À Madagascar, en 2018, on a estimé 408 décès maternels pour 100 000 naissances vivantes. Le RMM le plus élevé (600 décès maternels ou plus pour 100 000 naissances vivantes) est observé dans les régions Melaky, Menabe, Atsimo Andrefana, Ihorombe et Vatovavy Fitovinany. En revanche, quoique se trouvant encore à un niveau assez élevé, l'ampleur de la mortalité maternelle est relativement moins alarmante dans les régions Analamanga, Itasy, Vakinankaratra et Bongolava, avec un RMM estimé à moins de 250 décès maternels pour 100 000 naissances vivantes.

Le RMM est encore élevé dans les régions Melaky, Menabe, Atsimo Andrefana, Ihorombe et Vatovavy Fitovinany : 600 décès maternels ou plus pour 100 000 naissances vivantes.

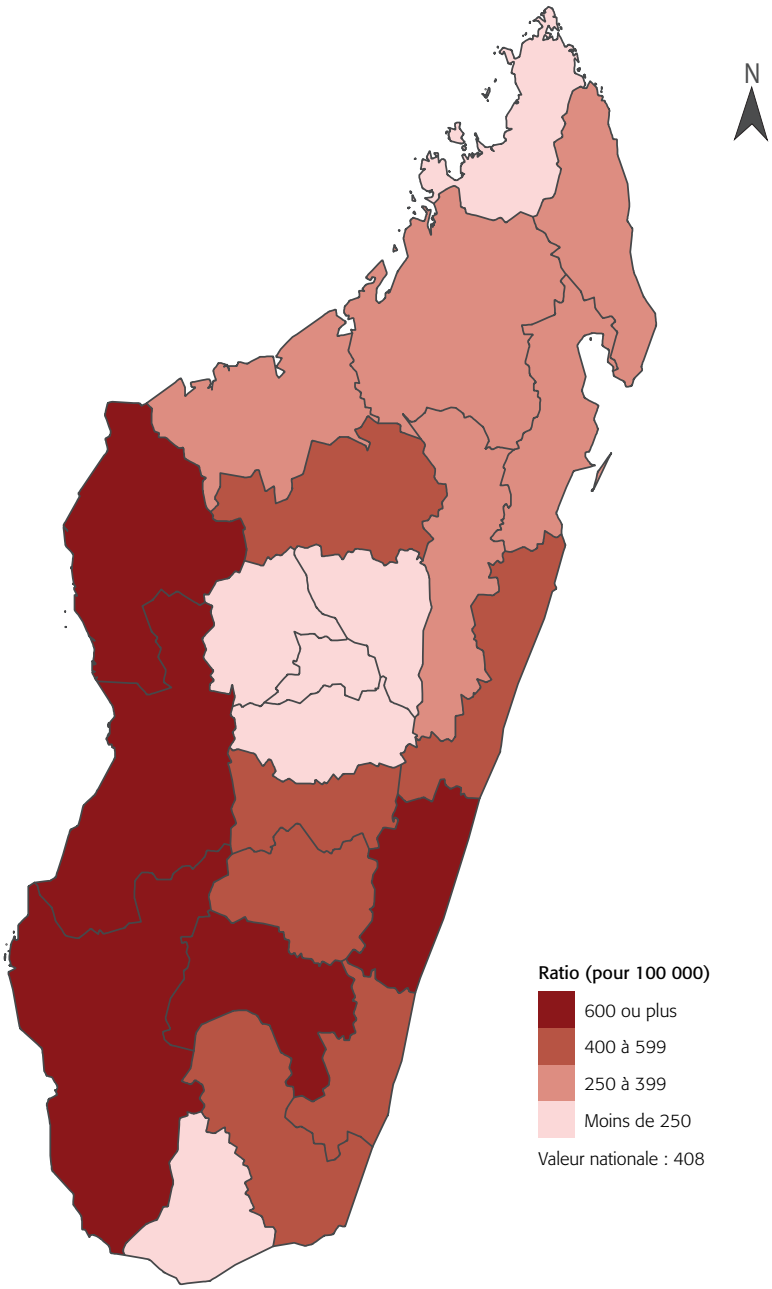

Source : MDG - INSTAT - RGPH2018

3.4. NUPTIALITÉ

Cette section décrit la variation spatiale de la nuptialité à travers les indicateurs sur le calendrier et sur l'intensité de la nuptialité.

Carte 70

AGE MOYEN AU PREMIER MARIAGE DES HOMMES ET DES FEMMES DE 15-49 ANS SELON LA RÉGION

Au niveau national, l'âge moyen au premier mariage diffère selon le sexe puisque sa valeur est respectivement de 22,3 ans chez les hommes contre 19,6 ans chez les femmes. Chez les hommes, l'âge moyen au premier mariage est plus tardif dans les régions du Centre et surtout à Analamanga, Itasy, Alaotra Mangoro et Amoron'i Mania (23 ans ou plus), tandis que les régions du Sud, de l'Ouest et du Nord ont un âge moyen plus faible (inférieur à 22 ans). Chez les femmes, se sont également les régions du Centre qui ont un âge moyen au premier mariage plus élevé (20 ans ou plus) tandis que les régions du Sud et les régions Melaky et Sofia se caractérisent par le plus faible âge moyen au premier mariage (moins de 19 ans).

Les femmes se marient relativement plus tôt que les hommes et c'est dans le Sud et dans l'Ouest du pays que l'âge moyen au premier mariage est le plus faible tant chez les hommes que chez les femmes.

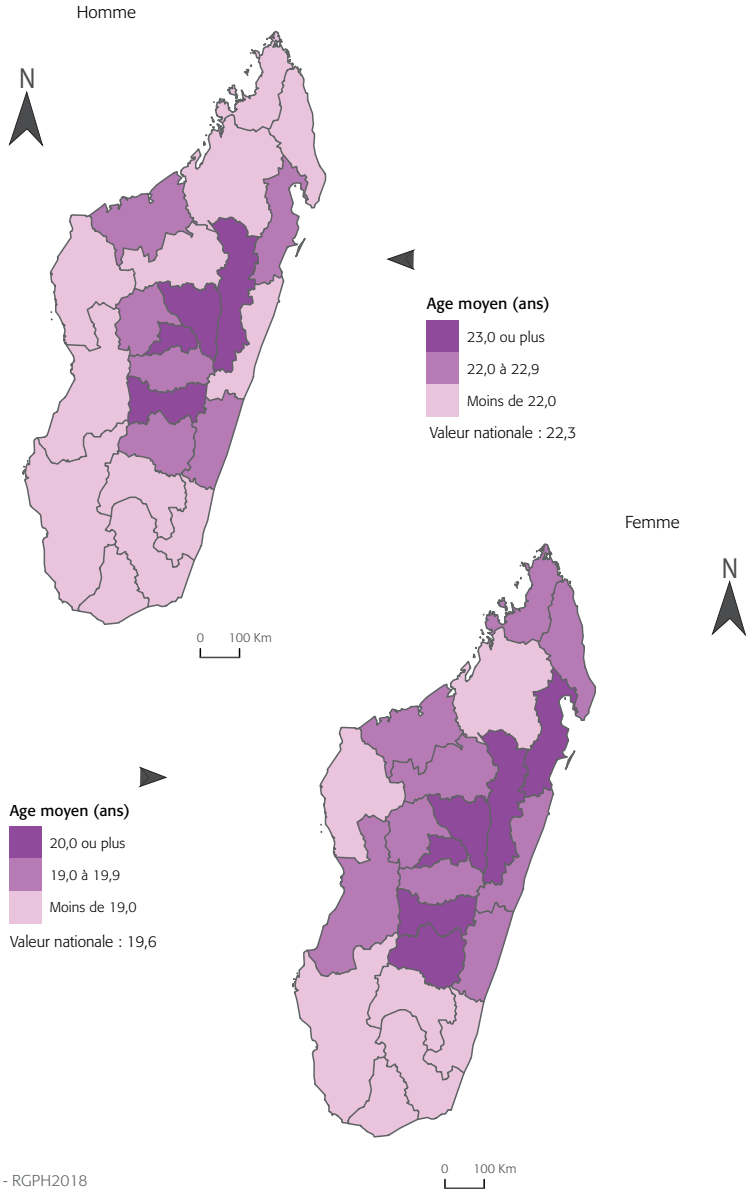

Source : MDG - INSTAT - RGPH2018

Carte 71

AGE MÉDIAN AU PREMIER MARIAGE DES HOMMES ET DES FEMMES DE 15-49 ANS SELON LA RÉGION

Quant à l'âge médian au premier mariage, il diffère également selon le sexe au niveau national : 20,8 ans chez les hommes contre 18,4 ans chez les femmes. Chez les hommes, l'âge médian au premier mariage est plus élevé dans les régions du Centre (21 ans ou plus) et du Nord-Ouest (20 à 20,9 ans), tandis que les autres régions ont un âge médian plus faible (inférieur à 20 ans). Chez les femmes, ce sont les régions du Centre et de l'Est qui ont un âge médian au premier mariage le plus élevé (18,5 ans ou plus) tandis que dans les régions du Sud et les régions Melaky et Sofia la valeur de l'indicateur se situe à moins de 17,5 ans.

L'âge médian confirme encore que les femmes se marient plus tôt que les hommes et c'est dans le Sud et dans l'Ouest du pays que l'âge médian au premier mariage est le plus faible tant chez les hommes que chez les femmes.

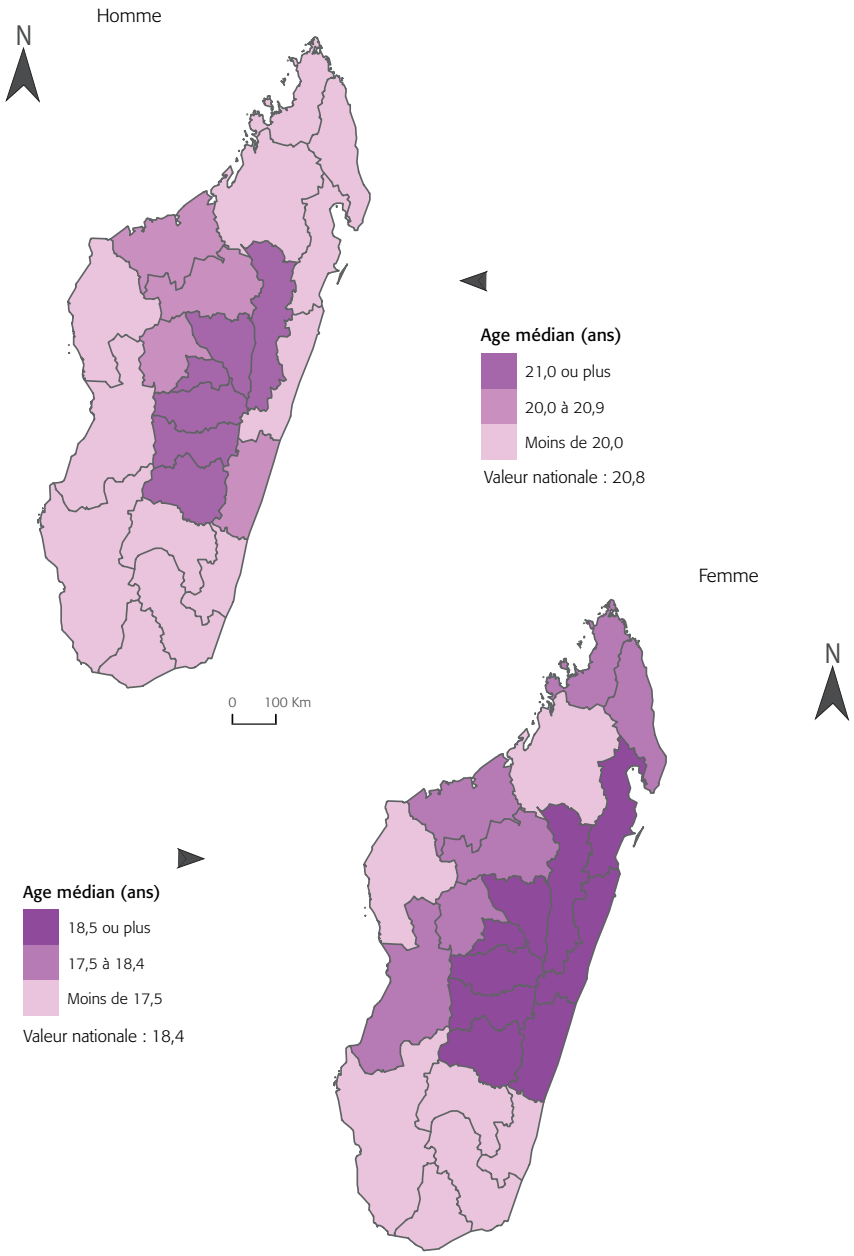

Source : MDG - INSTAT - RGPH2018

Carte 72

PROPORTION DE CÉLIBAT DÉFINITIF PAR SEXE SELON LA RÉGION

Un homme est considéré comme célibataire définitif s'il n'a jamais été marié jusqu'à l'âge de 50 ans et une femme l'est aussi si elle n'a jamais été mariée jusqu'à 35 ans. Le phénomène de célibat définitif touche beaucoup plus les femmes (4,6%) que les hommes (1%). Chez les hommes, on observe que ce phénomène est plus répandu dans les régions Melaky et Analanjirofo où la proportion des célibats définitifs atteint 2% ou plus. Par contre, les régions du Sud de l'Est et du Nord-Ouest sont les moins concernées par ce phénomène (proportion inférieure à 1%). Chez les femmes, ce phénomène concerne beaucoup plus les femmes dans les régions du Nord et du Sud du pays avec une proportion de célibat définitif estimée à 5% ou plus. C'est dans le Centre que la proportion est la plus faible (moins de 4%).

Les femmes au Sud et au Nord du pays ainsi que les hommes à l'Ouest et Nord-Est du pays sont les plus concernés par le célibat définitif.

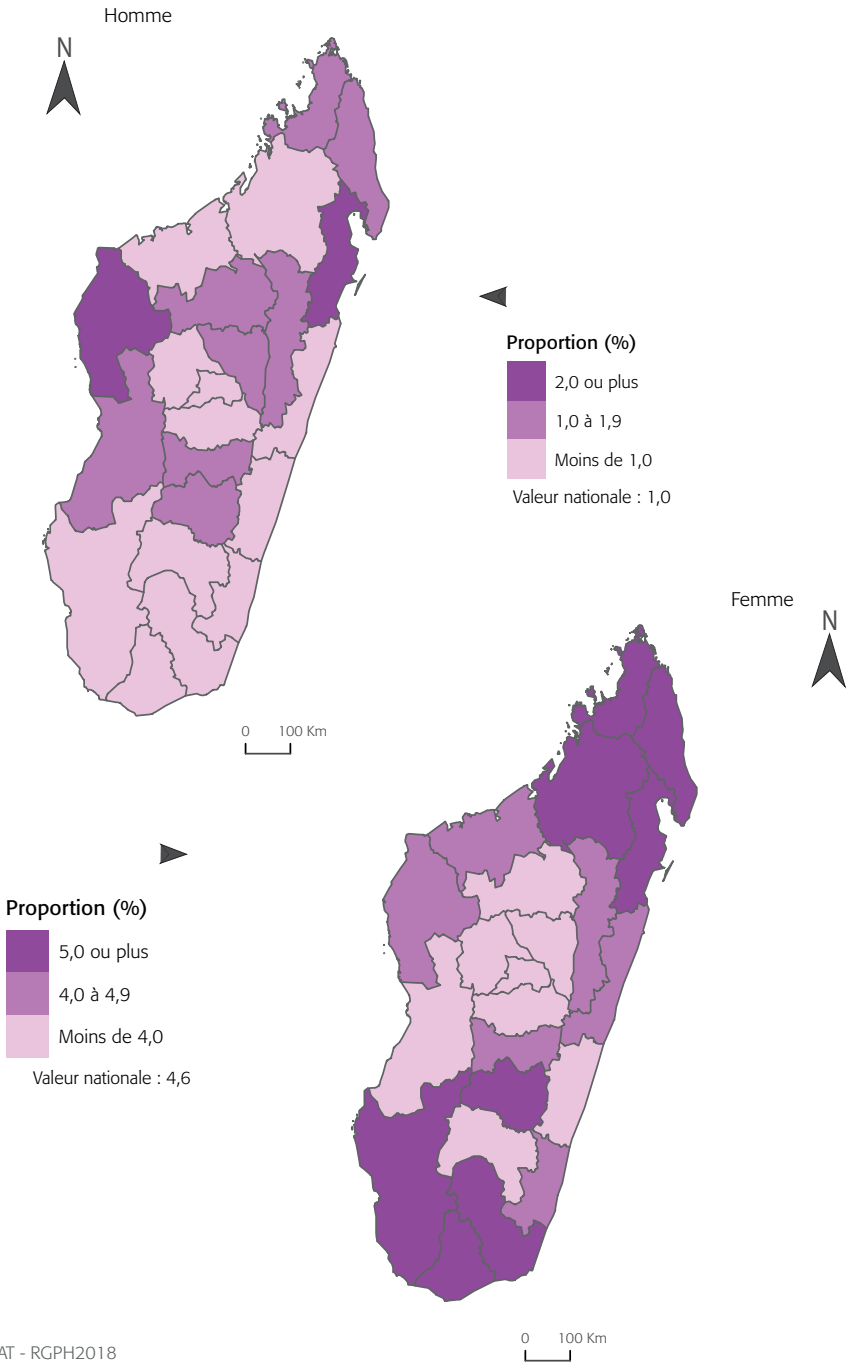

ource : MDG - INSTAT - RGPH2018

Carte 73

MARIAGE PRÉCOCE (AVANT 18 ANS) CHEZ LES HOMMES ET LES FEMMES DE 20-49 ANS SELON LA RÉGION

Au niveau national, le taux de mariage précoce est largement plus élevé chez les femmes (33,8 %) que chez les hommes (9,7%) de 20-49 ans. Chez les hommes, le mariage précoce est plus répandu dans les régions du Sud (Atsimo Andrefana et Androy) et de l'Ouest (Melaky) où le taux s'élève à 18% ou plus. C'est dans les régions du Centre qu'il est le moins répandu avec un taux inférieur à 5%. Chez les femmes, on constate également que le mariage précoce touche le plus les femmes dans les régions du Sud et de l'Ouest avec des taux de 50% ou plus ou qui varient entre 40 à 40,9%. Par contre, les régions du Centre et de l'Est sont moins concernées par ce phénomène et parmi lesquelles Analamanga enregistre le moins de mariage précoce (inférieur à 25%).

Dans trois régions, à savoir : Melaky, Androy et Atsimo Andrefana, le mariage précoce touche plus de 50% des femmes et plus de 19% des hommes de 20-49 ans.

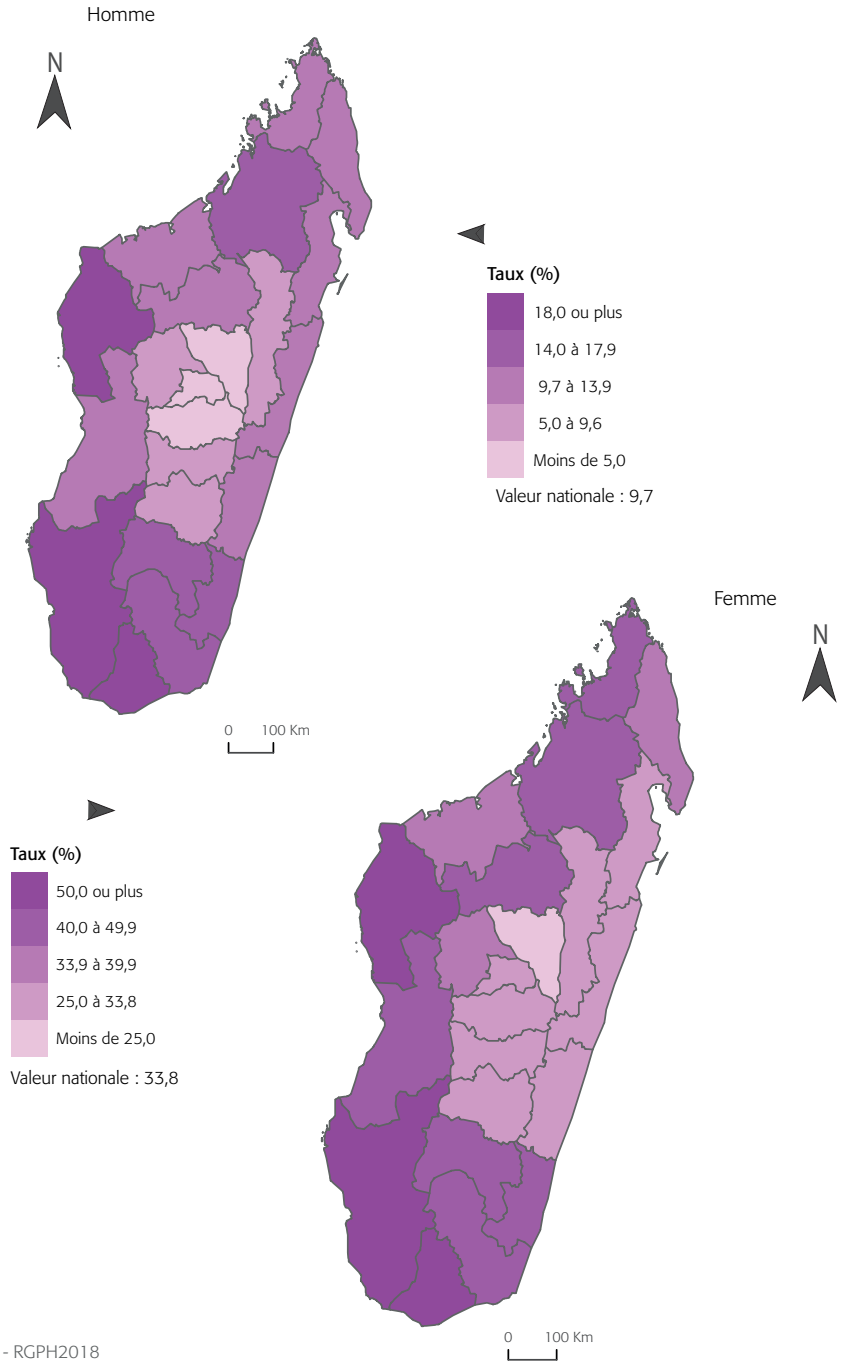

ource : MDG - INSTAT - RGPH2018

3.5. MIGRATION

Cette section traite de la migration inter-régionale de la population. Plus précisément, il s'agit du déplacement interne ancien effectué par les individus, c'est-à-dire le mouvement de sortie d'une région ou d'entrée dans une région effectuée par un individu au cours du période avant les 12 derniers mois ayant précédé le recensement. La migration est mesurée par la proportion de sortants et d'entrants par rapport à la population totale ou régionale.

Carte 74

PROPORTION DE SORTANTS INTERNES ANCIENS PAR RAPPORT À LA POPULATION DES RÉGIONS

En 2018, les sortants internes anciennes représentent 11,5% de la population du pays. L'analyse spatiale fait ressortir que l'émigration interne ancienne est plus importante dans la région Amoron'i Mania (25% ou plus de la population) et dans les régions Itasy et Vakinankaratra (entre 20 à 25% de la population). Par contre, les régions du Sud (sauf Androy), du Sud-Ouest et du Nord sont les moins sujettes à la sortie avec des proportions de sortants moins de 7,5%.

Les régions du Centre, plus particulièrement la région Amoron'i Mania, sont les plus sujettes à l'émigration interne ancienne.

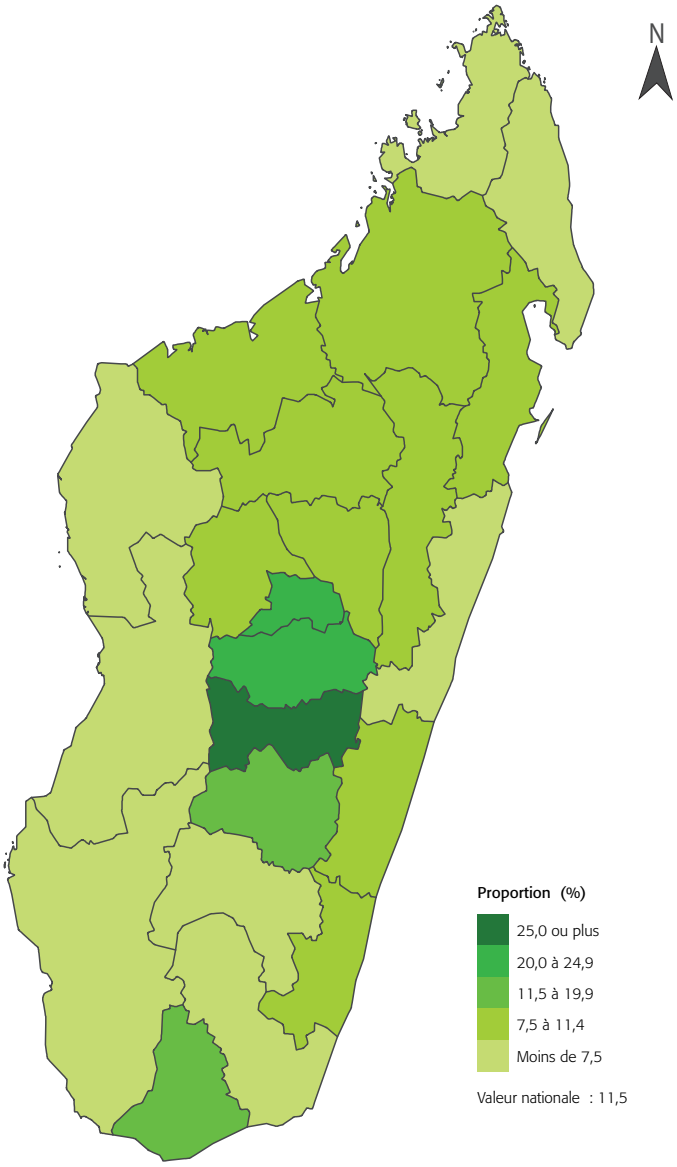

Source : MDG - INSTAT - RGPH2018

Carte 75

PROPORTION D'ENTRANTS INTERNES ANCIENS PAR RAPPORT À LA POPULATION DES RÉGIONS

Comme il s'agit du mouvement à l'intérieur du pays, les entrants internes représentent la même proportion que les sortants internes (11,5%). Mais l'analyse spatiale fait ressortir que l'immigration interne ancienne est plus importante dans les régions Bongolava et Ihorombe (plus de 25% y sont des entrants) suivies de celles d'Analamanga et de Boeny (entre 20 à 24,9%). Les autres régions présentent une proportion d'entrants inférieure à celle du niveau national. La plus faible proportion est observée à Androy et dans les régions Nord-Est et Sud-Est (moins de 5%).

Les régions Ihorombe et Bongolava (25% ou plus) ainsi que les régions Analamanga et Boeny (20 à 24,9%) enregistrent les proportions plus élevées des entrants par rapport aux autres régions.

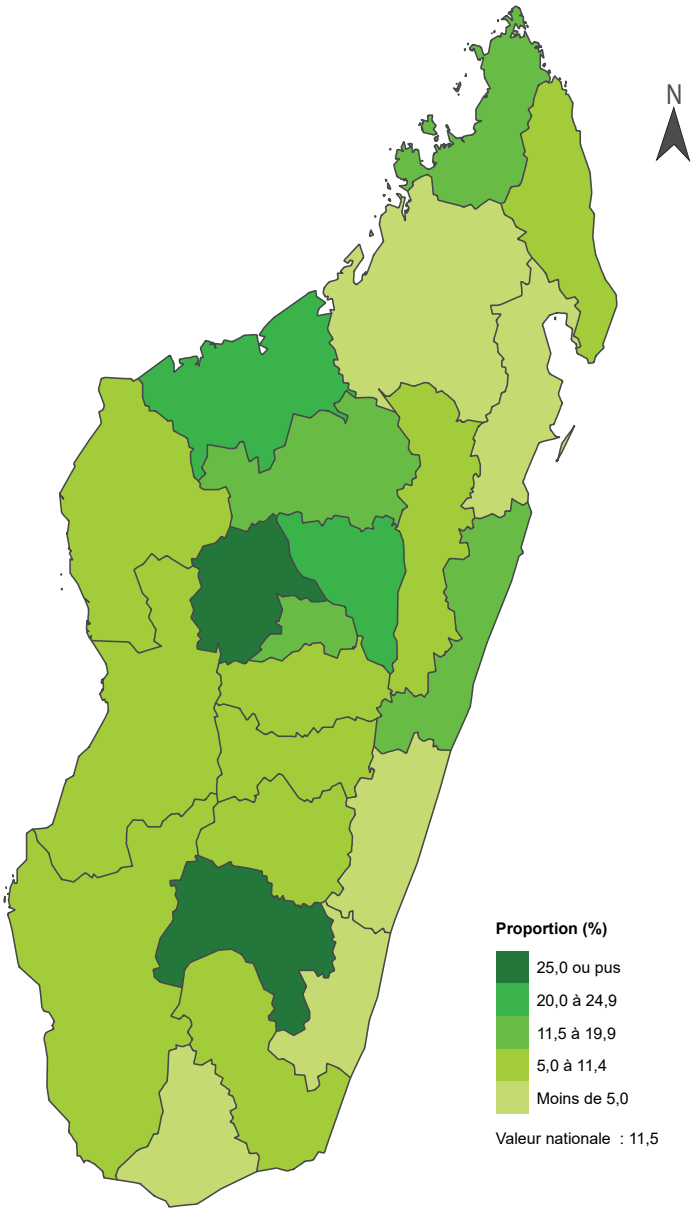

Source : MDG - INSTAT - RGPH2018

0 100 Km

Carte 76

SOLDE MIGRATOIRE SELON LA RÉGION

Le solde migratoire résume le bilan migratoire entre les sortants internes et les entrants internes. Sa valeur est nulle au niveau national mais pourrait être négative ou positive au niveau régional. Les régions ayant un solde migratoire positif sont considérées comme attractives (gamme en rouge), contrairement à celles dont le solde est négatif et qui sont considérées comme répulsives (gamme en verte). Ainsi, l'on observe que les régions du Centre de l'Est et de l'Ouest sont les plus attractives : ce sont Analamanga et DIANA qui ont le solde migratoire le plus élevé (plus de 200 000), suivies par Atsinanana, Boeny et Bongolava (entre 100 000 à 200 000). Parmi les régions répulsives, la région Vakinankaratra détient le solde migratoire négatif le plus élevé (moins de -200 000), suivie par Amoron'i Mania et Androy (-200 000 à -100 000).

La région Analamanga détient le solde migratoire positif le plus élevé tandis que celle Vakinankaratra est dotée d'un solde migratoire négatif le plus élevé.

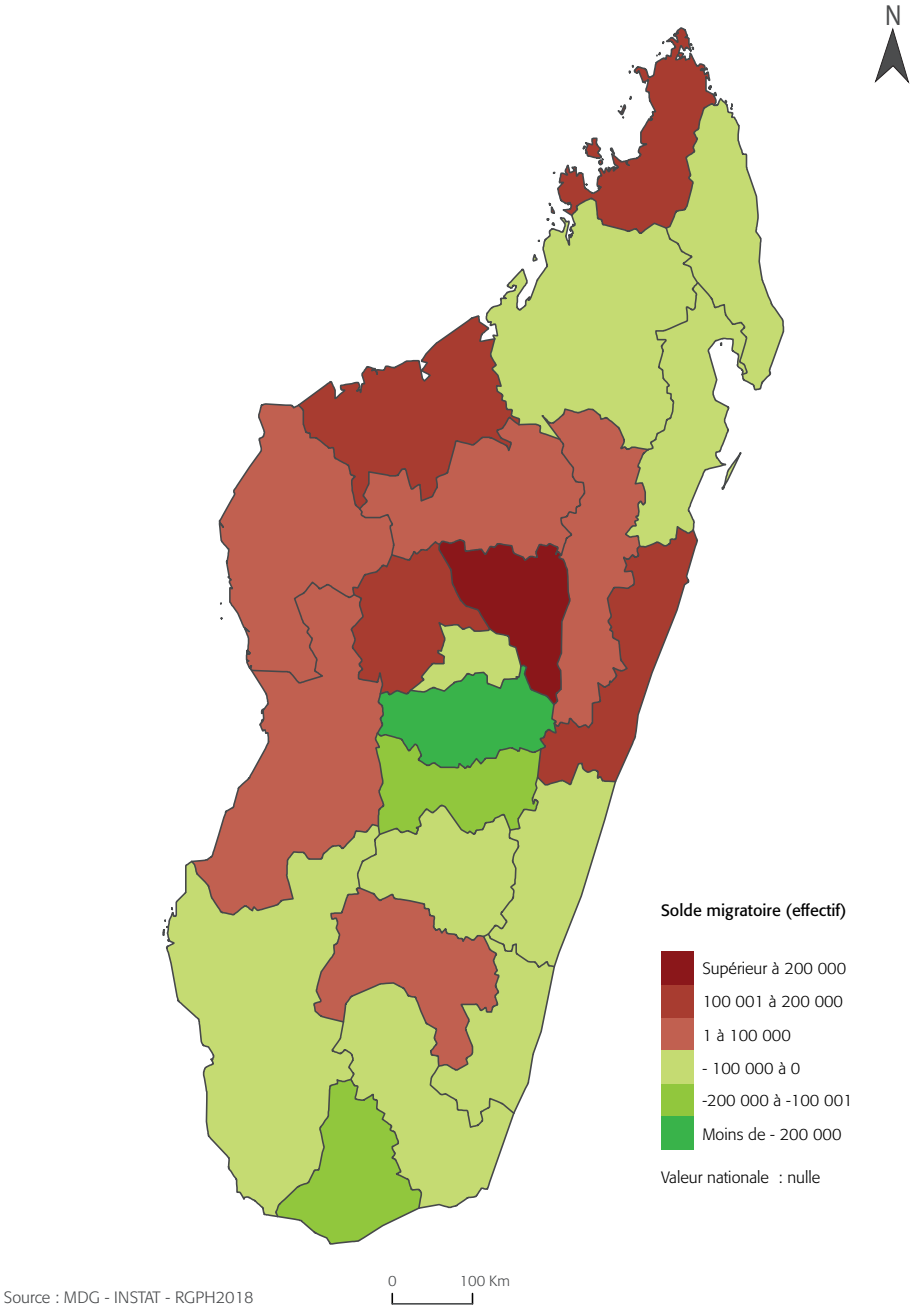

Source : MDG - INSTAT - RGPH2018

CHAPITRE 4. CARACTERISTIQUES SOCIO-ECONOMIQUES DE LA POPULATION

Le RGPH-3 offre une opportunité de mettre à jour les informations concernant la qualité et les conditions de vie de la population à Madagascar. Pour mieux apprécier les caractéristiques socioéconomiques de la population, les thématiques ci-après seront traitées : (i) alphabétisation et éducation, (ii) activités économique (iii) pauvreté non-monétaire, (iv) habitation et cadre de vie de la population et (v) situation urbaine et précarité résidentielle.

4.1. ALPHABÉTISATION ET ÉDUCATION

Carte 77

TAUX BRUT DE SCOLARISATION AU NIVEAU PRIMAIRE (TBS) SELON LA RÉGION

Le taux brut de scolarisation du primaire est un indicateur de l'ODD4 permettant d'apprécier la couverture de la scolarisation. Dans l'ensemble, le taux brut de scolarisation (TBS) au niveau primaire est de 105,3 % en 2018. L'on peut observer que les régions SAVA, Analanjirofo, Amoron'i Mania et Haute Matsiatra ont les TBS les élevés (plus de 125%) contre les régions d'Anosy, Atsimo Andrefana, Menabe et Melaky où le TBS est évalué à moins de 70%.

Moins de 7 enfants sur 10 sont scolarisés au primaire dans les régions de Melaky, d'Anôsy, d'Atsimo Andrefana et de Menabe.

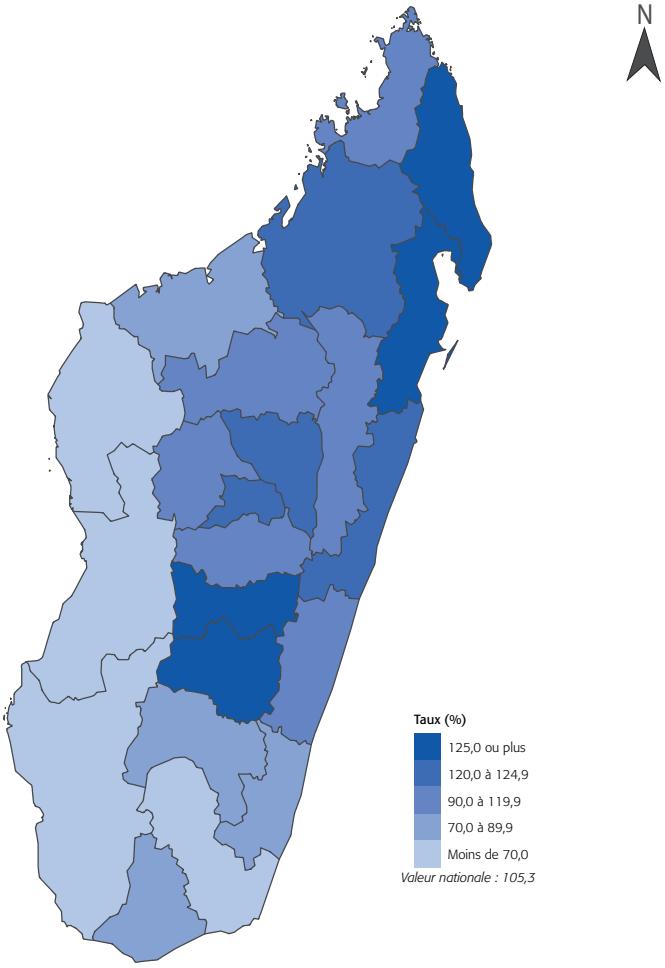

Source : MDG - INSTAT - RGPH2018

Carte 78

TAUX NET DE SCOLARISATION (TNS) AU NIVEAU PRIMAIRE SELON LA RÉGION

Comme le TBS du primaire le taux net de scolarisation (TNS) fait partie aussi des indicateurs de l'ODD4 qui servent à apprécier la couverture de la scolarisation. À note que le TNS considère l'effectif de la population scolaire au primaire âgée de 6 à 10 ans. Dans l'ensemble, le TNS au niveau primaire est de 67,5 % en 2018. Selon la région, le TNS varie de 36,9 % à 87,4 %. Les régions d'Analamanga, de Vakinankaratra, d'Analanjirofo, d'Alaotra Mangoro et de Sava se distinguent des autres régions avec un TNS généralement au-delà de 80 %.

Moins de 45% des enfants de 6-10 ans sont scolarisés au primaire dans les régions de Melaky, d'Anôsy, d'Atsimo Andrefana et de Menabe.

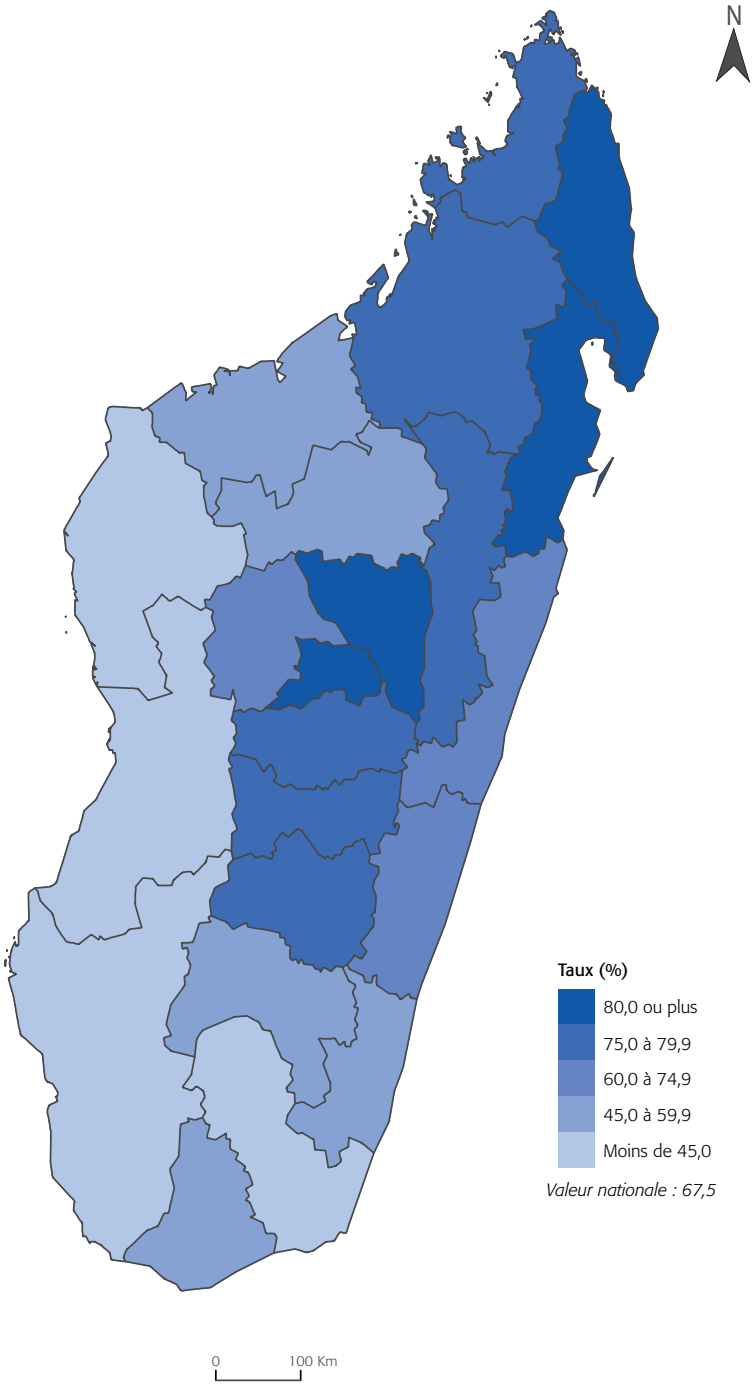

Source : MDG - INSTAT - RGPH2018

Carte 79

TAUX BRUT DE SCOLARISATION AU NIVEAU PRIMAIRE (TBS) SELON LE DISTRICT

Les résultats du TBS au niveau district montrent que tous les districts dans les régions SAVA et d'Analanjirofo ont un TBS supérieur à 130 %, alors que les régions d'Anôsy, Atsimo Andrefana, Menabe et Melaky affichent un TBS de moins de 70%. En outre, on constate une légère disparité au niveau des districts, par exemple, dans la région d'Atsimo Andrefana, 5 districts ont un TBS de 70 % et 2 districts ont un TBS se situant entre 70,0 % à 89,9 %.

Dans la région d'Analamanga qui ont TBS supérieur 125% ont des districts relativement faibles en TBS et de même pour les autres régions qui ont un TBS élevé.

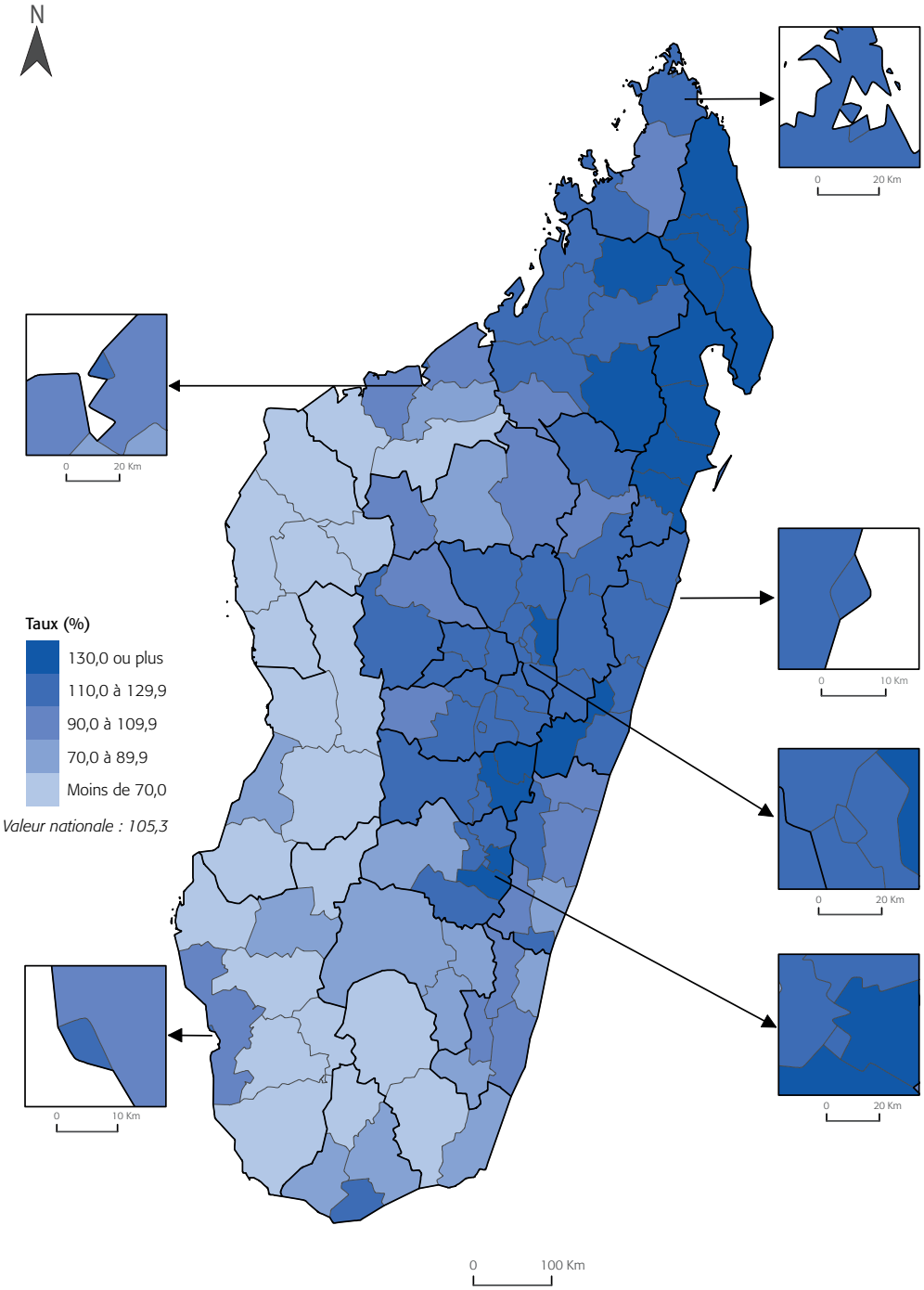

Source : MDG - INSTAT - RGPH2018

Carte 80

TAUX NET DE SCOLARISATION AU NIVEAU PRIMAIRE (TNS) SELON LE DISTRICT

L'analyse du TNS au niveau district montre que les districts du Nord-est et ceux des Hautes Terres affichent le TNS le plus élevé (plus de 80%). Dans les régions ont TNS élevé, on trouve des districts ont des TNS relativement faible comme les régions d'Analamanga et de SAVA.

Dans les régions de SAVA, d'Itasy, d'Analanjirofo et d'Analamanga qui ont TNS supérieur 80% ont des districts relativement faibles en TBS.

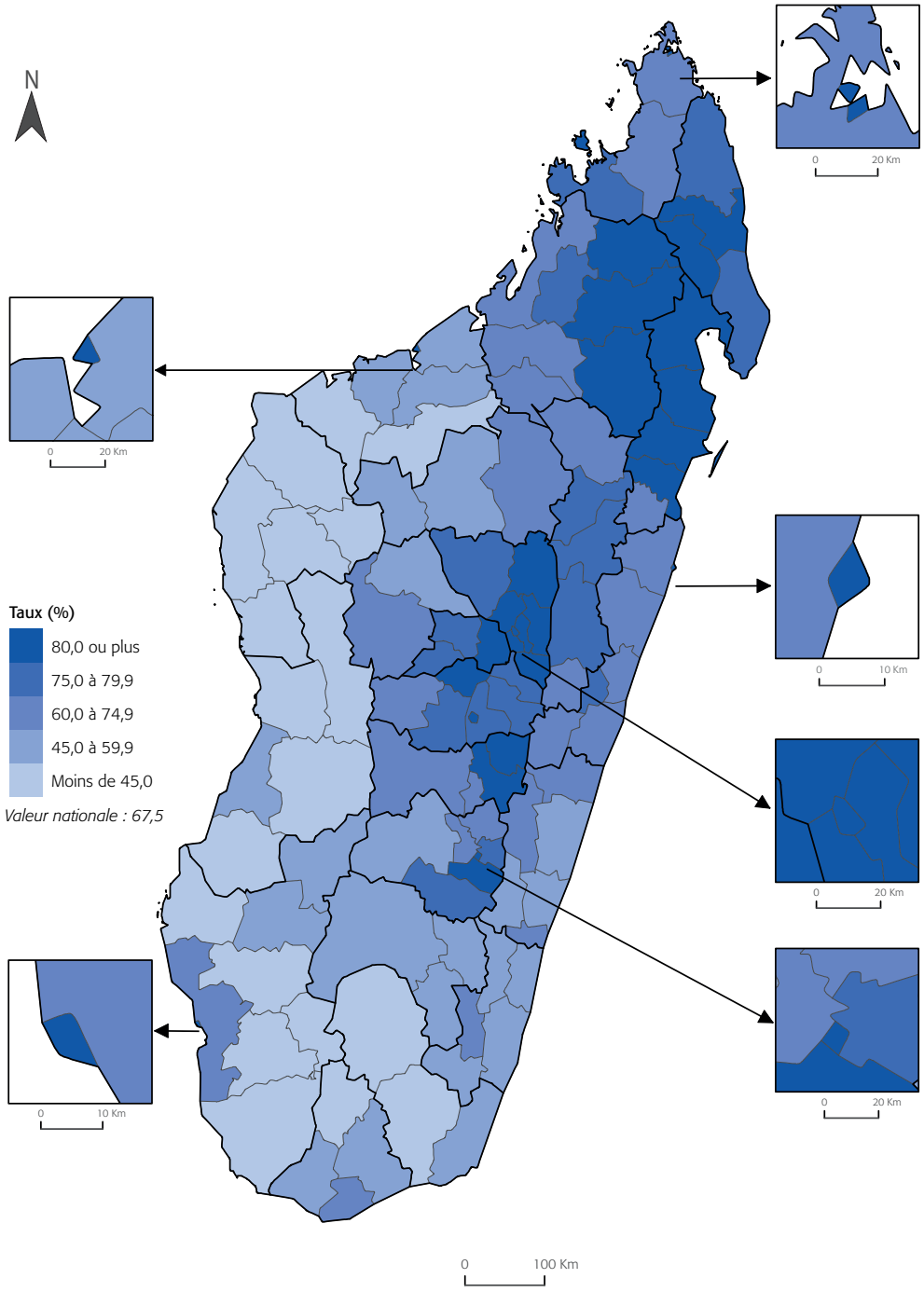

Source : MDG - INSTAT - RGPH2018

Carte 81

TAUX D'ALPHABÉTISATION DES INDIVIDUS DE 15 ANS OU PLUS SELON LA RÉGION

Dans l'ensemble, le taux d'alphabétisation de la population âgée de 15 ans ou plus est de 76,7%. Plus de 90 % de la population âgée de 15 ans ou plus de la région d'Analamanga savent lire et écrire au moins une langue, alors que les régions du sud-ouest (Menabe, Melaky, Atsimo Andrefana, Androy et Anôsy) affichent le taux d'alphabétisation le plus faible (moins de 60%).

Moins de 6 individus sur 10 âgée de 15 ans ou plus savent pas lire et écrire au moins une langue dans les régions de Melaky, de Menabe, d'Atsimo Andrefana, d'Androy et d'Anôsy.

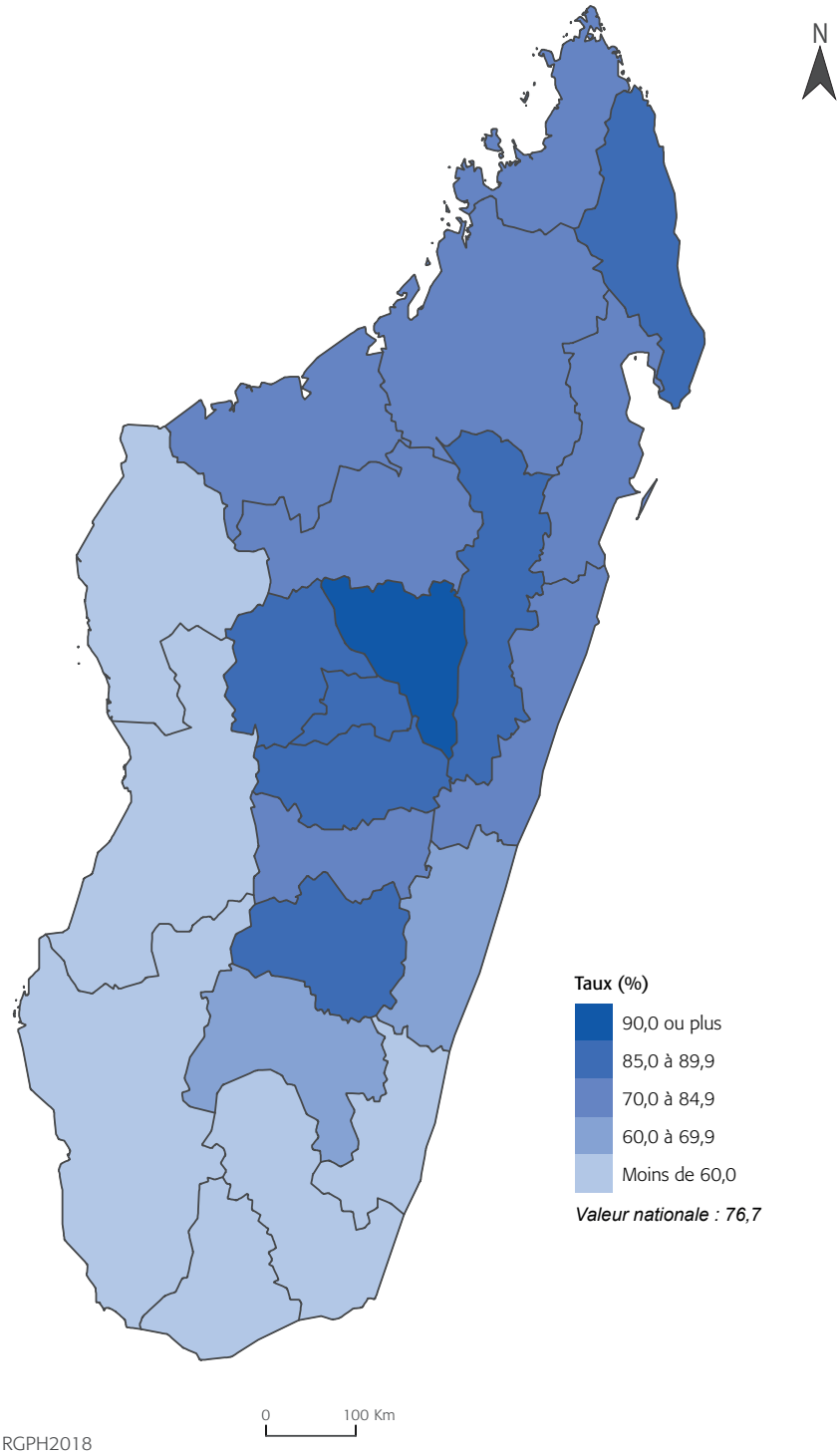

Source : MDG - INSTAT - RGPH2018

Carte 82

TAUX D'ACHÈVEMENT AU NIVEAU PRIMAIRE SELON LA RÉGION

En 2018, le taux d'achèvement au niveau primaire (TAP) est estimé à 46,9 % pour l'ensemble du pays. Les résultats selon la région montrent des inégalités en termes de taux d'achèvement : si plus de la moitié (plus de 55%) des enfants dans les régions DIANA, SAVA, Analanjirofo, Analamanga et Alaotra Mangoro ont achevé le cycle primaire, moins de 3 enfants sur 10 seulement dans les régions de Melaky, de Menabe, d'Atsimo Andrefana, d'Androy, d'Ihorombe et d'Anôsy l'ont été.

Le taux d'achèvement au niveau primaire est relativement faible à Madagascar car plus de la moitié des enfants n'ont pas pu achever le cycle primaire.

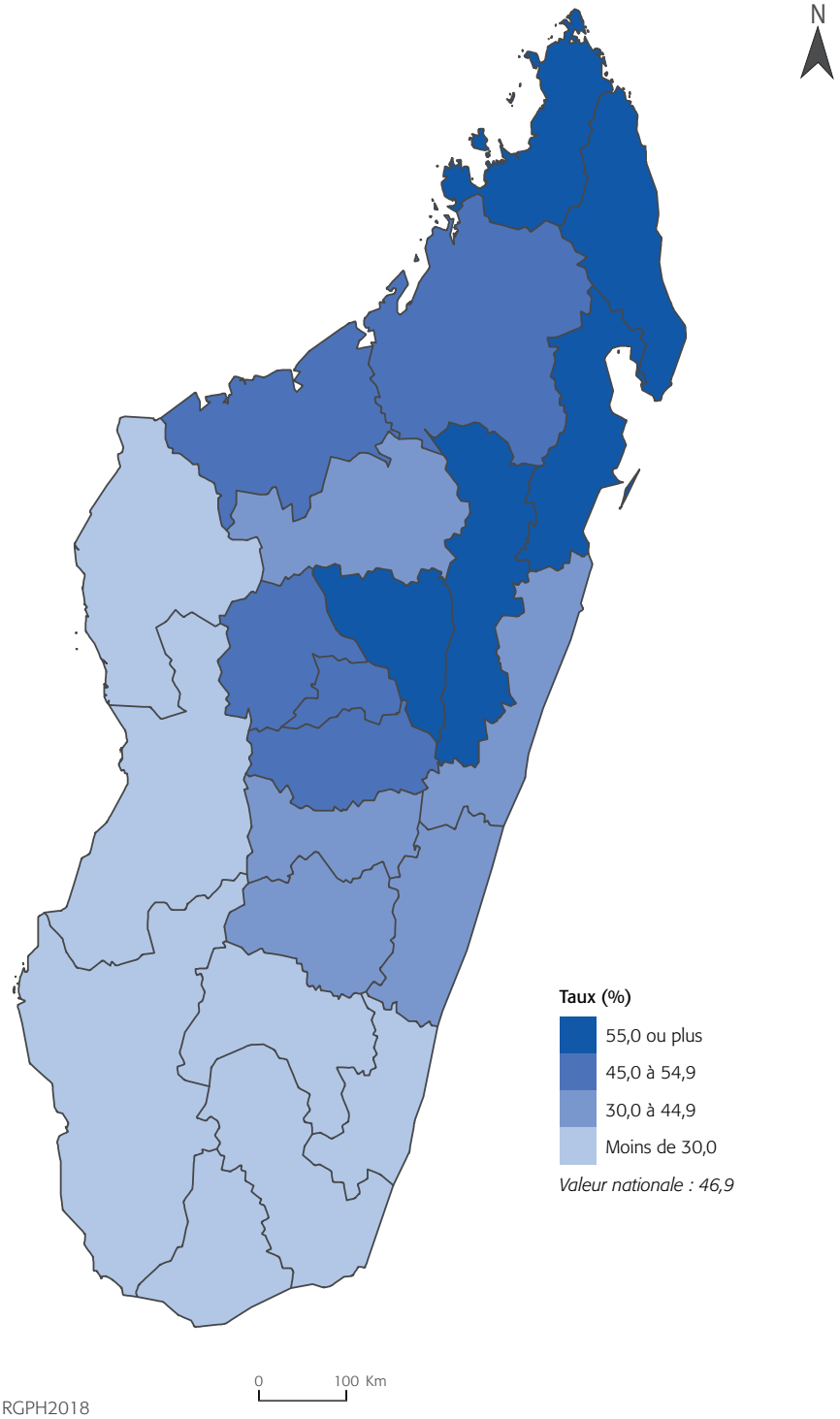

Source : MDG - INSTAT - RGPH2018

Carte 83

TAUX D'ACHÈVEMENT AU NIVEAU SECONDAIRE 1 SELON LA RÉGION

Dans l'ensemble, le taux d'achèvement au niveau secondaire I est de 16,2%. On constate que seules les régions d'Analamanga et de DIANA ont un taux d'achèvement supérieur à 20%, alors que 9 régions sur 22 affichent un taux inférieur à 10%.

Moins de 10% des enfants dans les régions de Melaky, de Betsiboka, de Menabe, d'Atsimo Andrefana, d'Atsimo Antsinanana, Vatovavy Fitovinany, d'Androy, d'Ihorombe et d'Anosy ont pu achever le cycle Secondaire I.

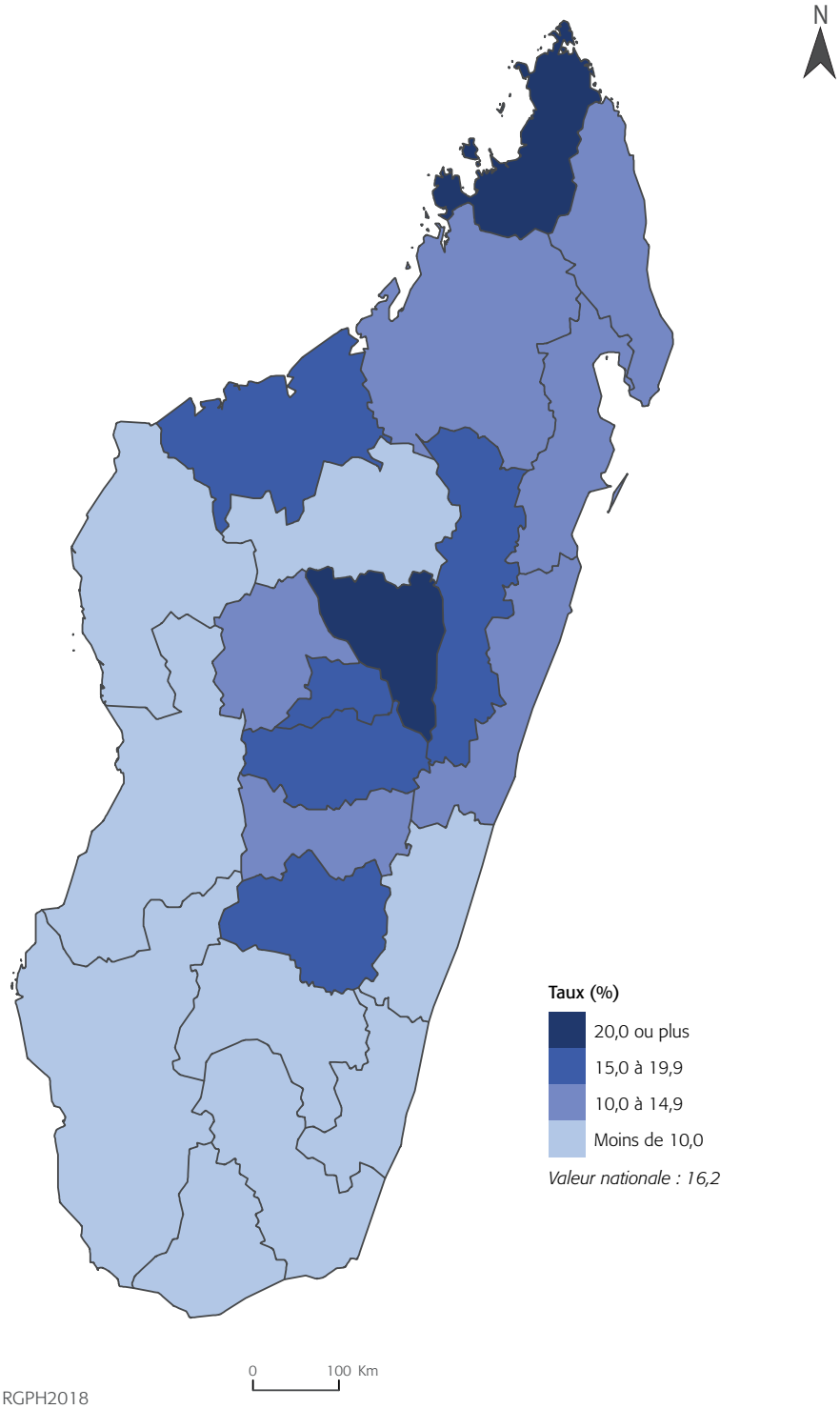

Source : MDG - INSTAT - RGPH2018

Carte 84

INDICE DE PARITÉ GENRE DU TBS AU NIVEAU PRIMAIRE SELON LA RÉGION

L'Indice de parité genre du TBS au niveau primaire est un indicateur de mesure de la disparité de fréquentation scolaire suivant le sexe. De manière générale, on constate qu'il n'y a pratiquement pas de disparité entre garçon et fille en matière de scolarisation des enfants : pour 102 garçons scolarisés, il y a 100 filles scolarisées). Néanmoins, il apparaît que les régions du Centre, du Nord et de l'Est privilégient davantage la scolarisation des garçons que les filles.

En général, à Madagascar la fréquentation scolaire au niveau primaire est en faveur des garçons par rapport aux filles si on ne considère pas l'âge scolaire.

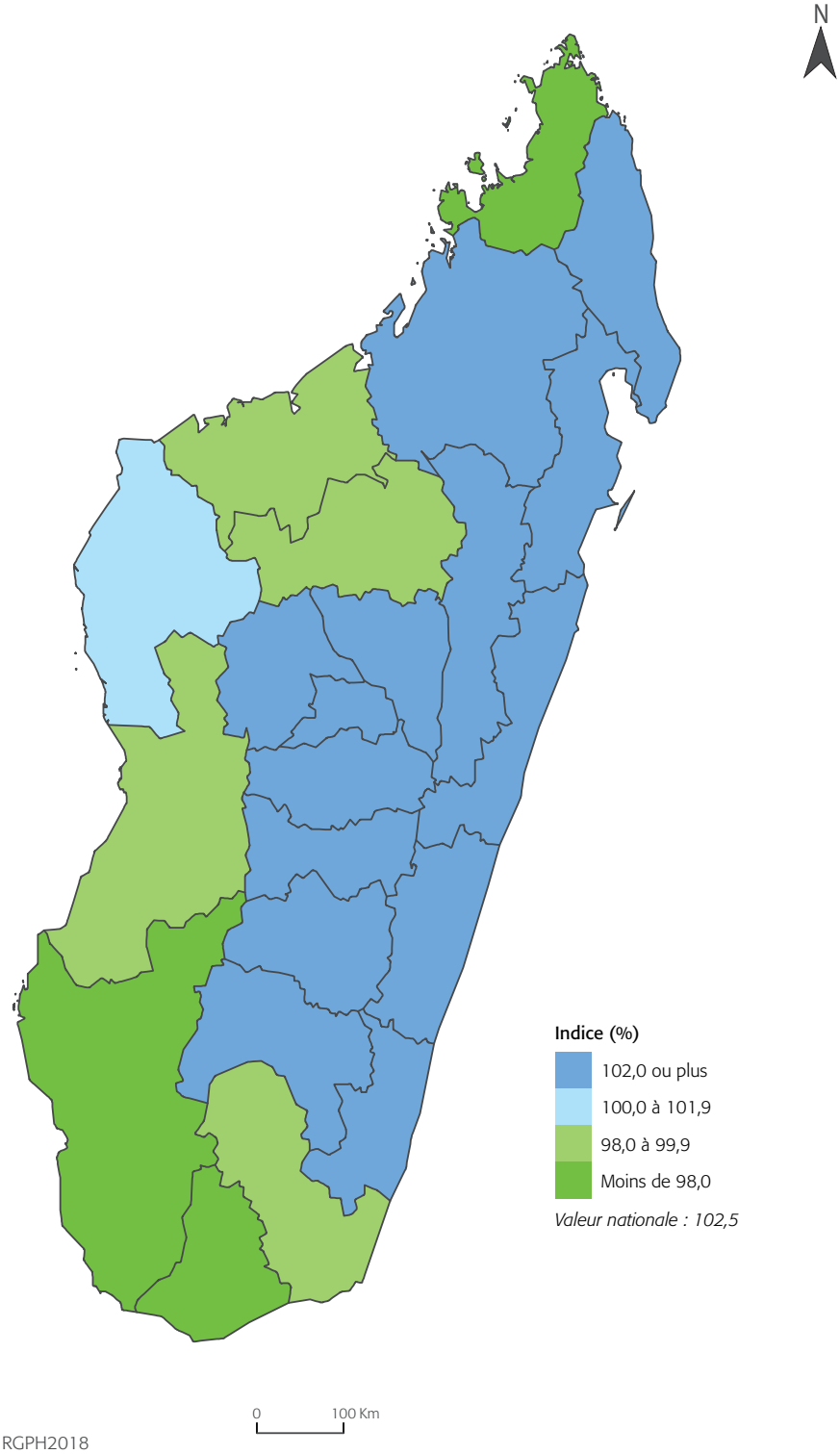

Source : MDG - INSTAT - RGPH2018

Carte 85

INDICE DE PARITÉ GENRE DU TNS AU NIVEAU PRIMAIRE SELON LA RÉGION

L'Indice de parité genre du TNS au niveau primaire mesure la fréquentation scolaire des garçons par rapport aux filles en considérant l'âge scolaire. Les résultats sont presque les mêmes que ceux du TBS. En général, on constate un faible écart entre garçon et fille en matière de scolarisation des enfants (pour 98 garçons scolarisés, il y a 100 filles scolarisées). De même, les régions du Centre scolarisent davantage les garçons que les filles.

Si on considère l'âge scolaire, la fréquentation scolaire au niveau primaire à Madagascar est en faveur des filles par rapport aux garçons.

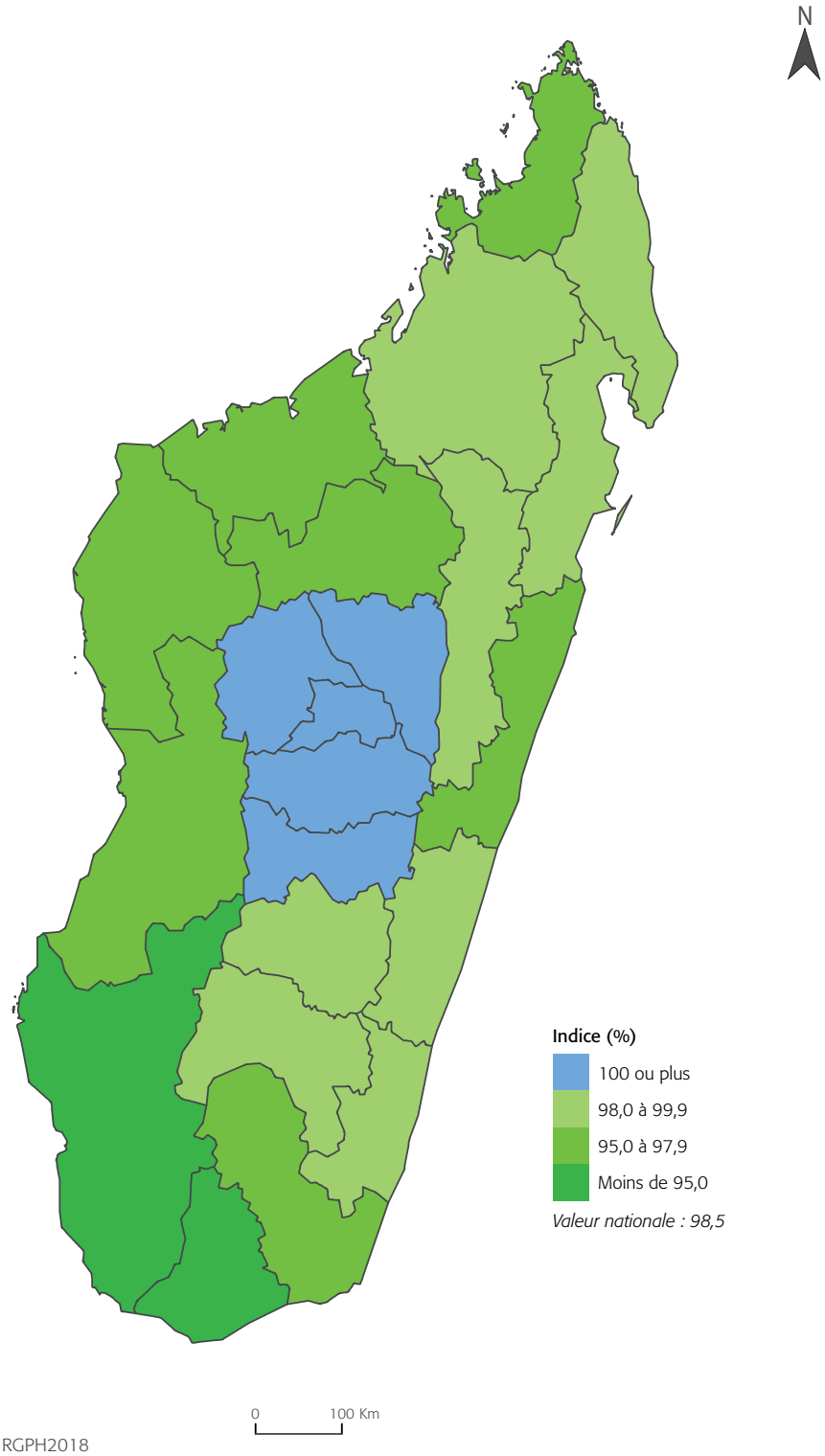

Source : MDG - INSTAT - RGPH2018

4.2. ACTIVITÉS ÉCONOMIQUES

Carte 86

TAUX NET D'ACTIVITÉ (TNA)

Cette section décrit le volume de la population active à Madagascar. En 2018, le taux d'activité était estimé à 73,0 % chez les individus de 15-59 ans, c'est-à-dire 73 % de la population en âge de travailler sont des actifs. Les régions de Bongolava, de Vakinakaratra, d'Itasy et d'Amoron'i Mania enregistrent le taux d'activité le plus élevé (plus de 80%). Dans l'ensemble, le taux d'activité chez les hommes est supérieur à 75 % alors que, chez les femmes, le taux est inférieur à 70%, à l'exception de la région de Bongolava, de Vakinakaratra, d'Itasy et d'Amoron'i Mania.

Le taux d'activité chez les femmes (63,8%) est largement inférieur à celui des hommes (82,7%) et cette différence est visible dans toutes les régions.

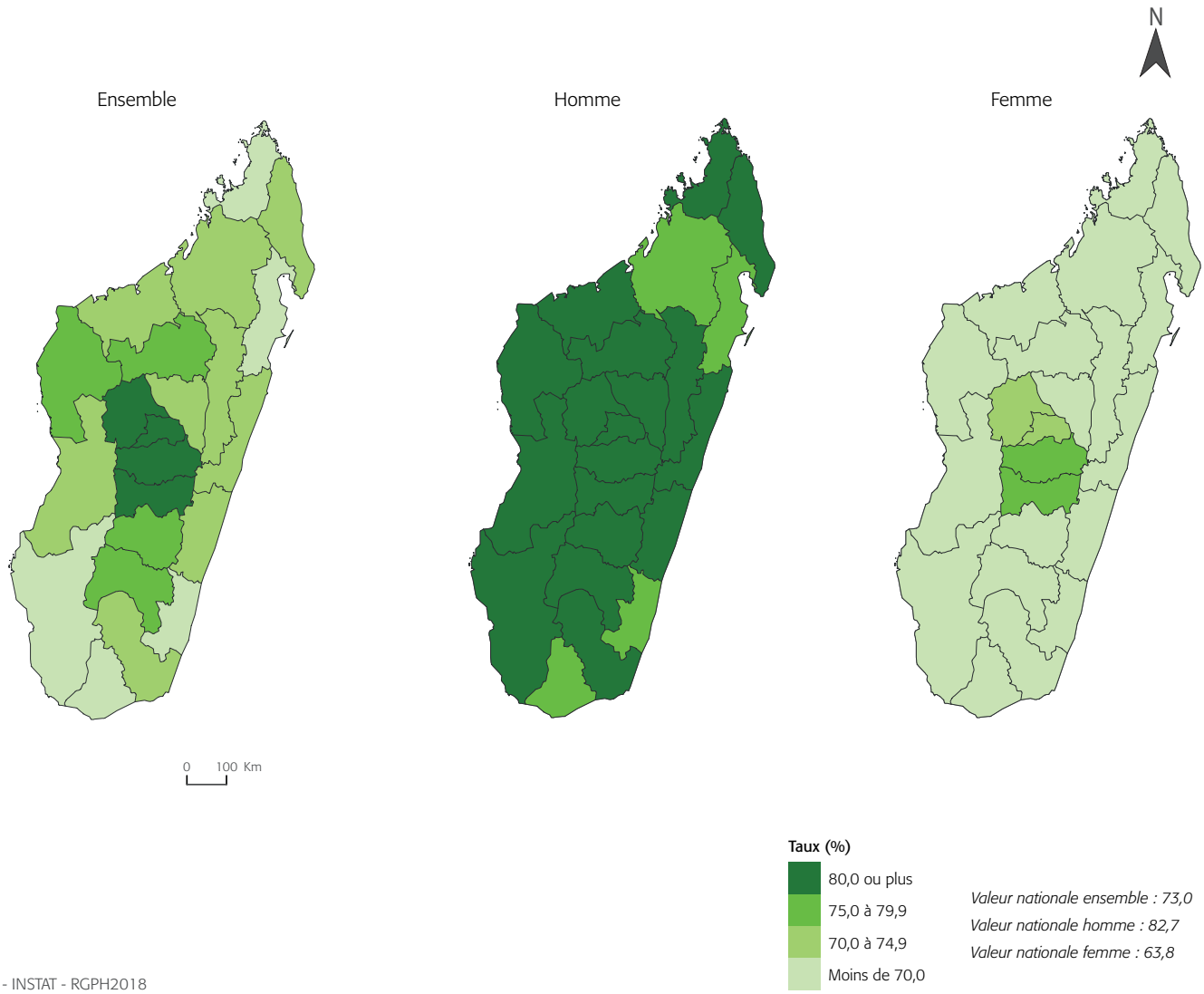

Source : MDG - INSTAT - RGPH2018

Carte 87

TAUX DE DÉPENDANCE ÉCONOMIQUE (TDE) SELON LA RÉGION

Le taux de dépendance économique est un indicateur exprimant le rapport entre, d'une part les individus de moins de 15 ans et plus de 60 ans, les chômeurs et inactifs de 15 à 59 ans, et d'autre part les actifs occupés de 15 à 59 ans. Dans l'ensemble, le taux de dépendance économique est de 163,6%. Il est relativement plus élevé (plus 180%) dans les régions de DIANA, d'Atsimo Antsinanana, de Vatovavy Fitovinany, d'Androy et d'Atsimo Andrefana ; autrement dit, 100 individus occupés ont à leur charge 180 individus sans emploi dans ces régions.

On note qu'une personne occupée a en charge deux personnes sans emploi dans l'ensemble du pays.

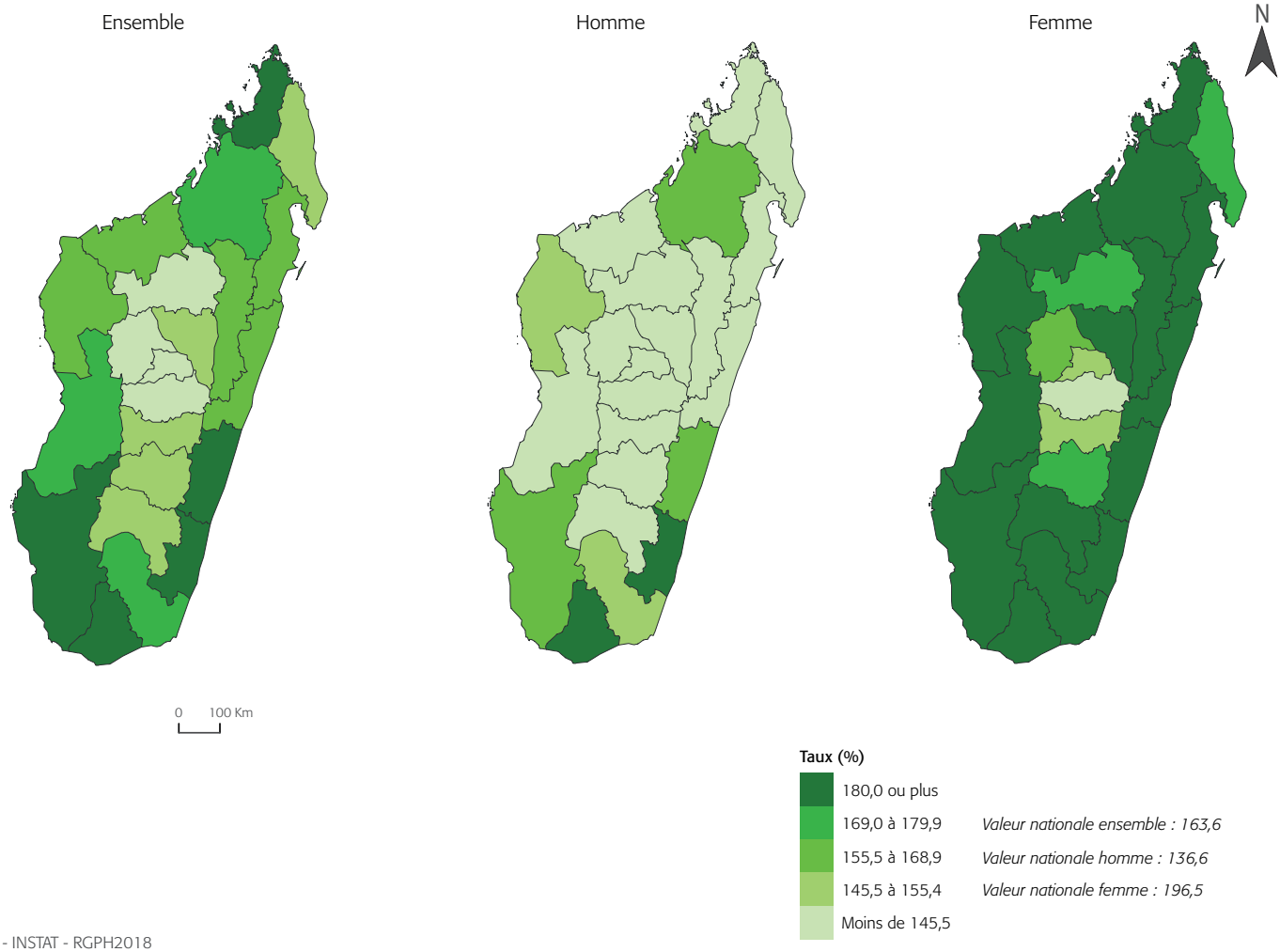

Source : MDG - INSTAT - RGPH2018

Carte 88

TAUX DE CHÔMAGE SELON LA RÉGION

Le taux de chômage est relativement faible (4,2 %) à Madagascar. Il se trouve que dans les régions d'Analamanga, d'Atsimo Andrefana, d'Antsinanana, d'Analanjirofo, de Boeny, de DIANA et de Menabe le taux de chômage relativement plus élevé (plus de 5%). Dans l'ensemble, le taux de chômage chez les hommes est sensiblement égal à celui des femmes et cela est encore valable au niveau des régions.

Le taux de chômage est relativement faible (4,2 %) à Madagascar.

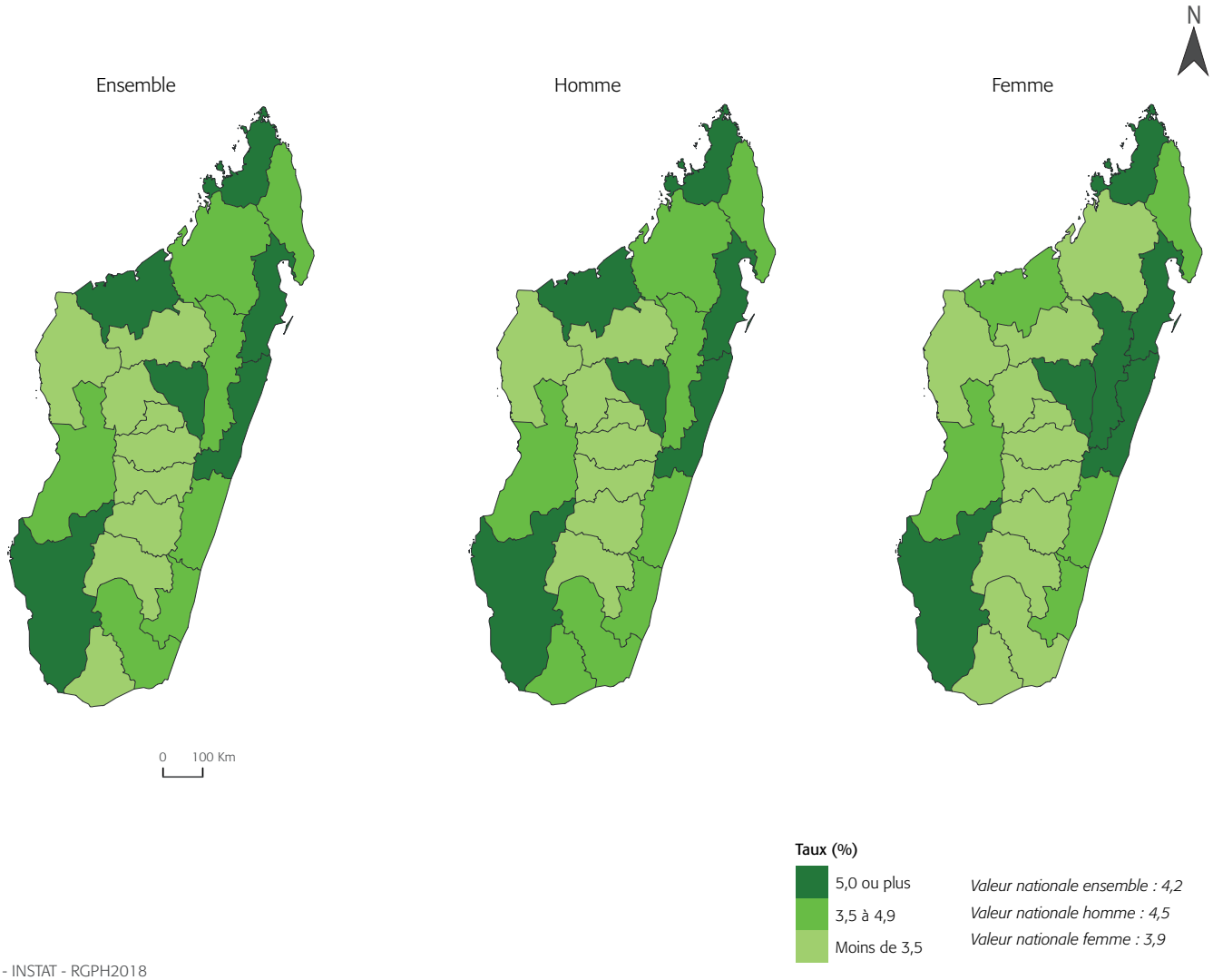

Source : MDG - INSTAT - RGPH2018

Carte 89

PROPORTION DE LA POPULATION ACTIVE AYANT UN EMPLOI INDÉPENDANT SELON LA RÉGION

Le marché du travail à Madagascar est largement dominé par l'emploi indépendant car plus de huit actifs sur dix exercent en tant que travailleurs indépendants. Sauf pour la région d'Analamanga où moins de 75% des actifs sont des travailleurs indépendants.

Le marché du travail à Madagascar est largement dominé par l'emploi indépendant.

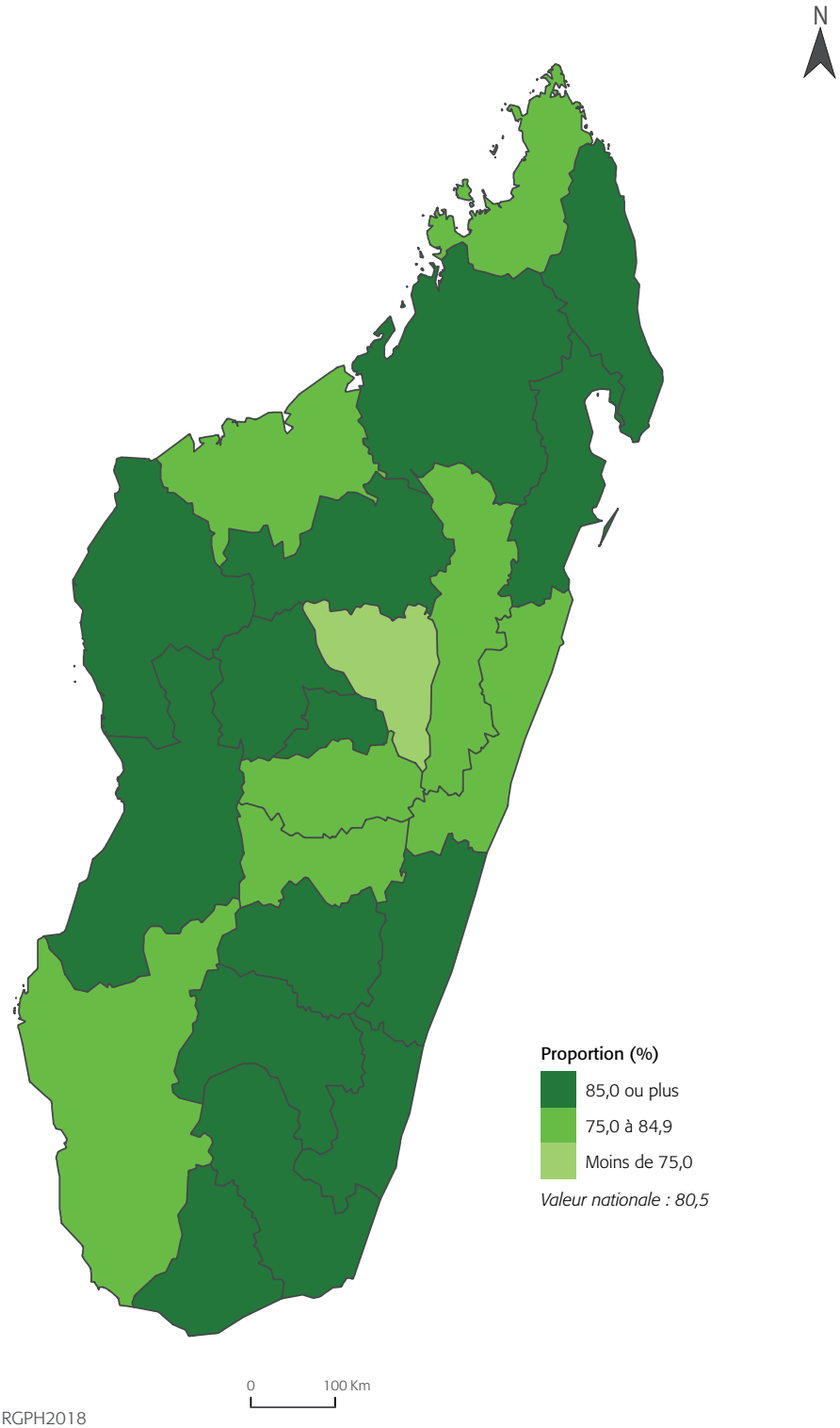

Source : MDG - INSTAT - RGPH2018

Carte 90

PROPORTION DE LA POPULATION AYANT UN EMPLOI DANS LE SECTEUR PRIMAIRE SELON LA RÉGION

Dans l'ensemble, plus de 7 personnes actives occupées sur 10 exercent dans le secteur primaire. L'analyse selon la région révèle qu'il y a un peu moins d'actifs (moins de 70 %) occupés dans le secteur primaire dans les régions d'Analamanga et de DIANA par rapport aux autres régions.

Dans l'ensemble, plus de 7 personnes actives occupées sur 10 exercent dans le secteur primaire.

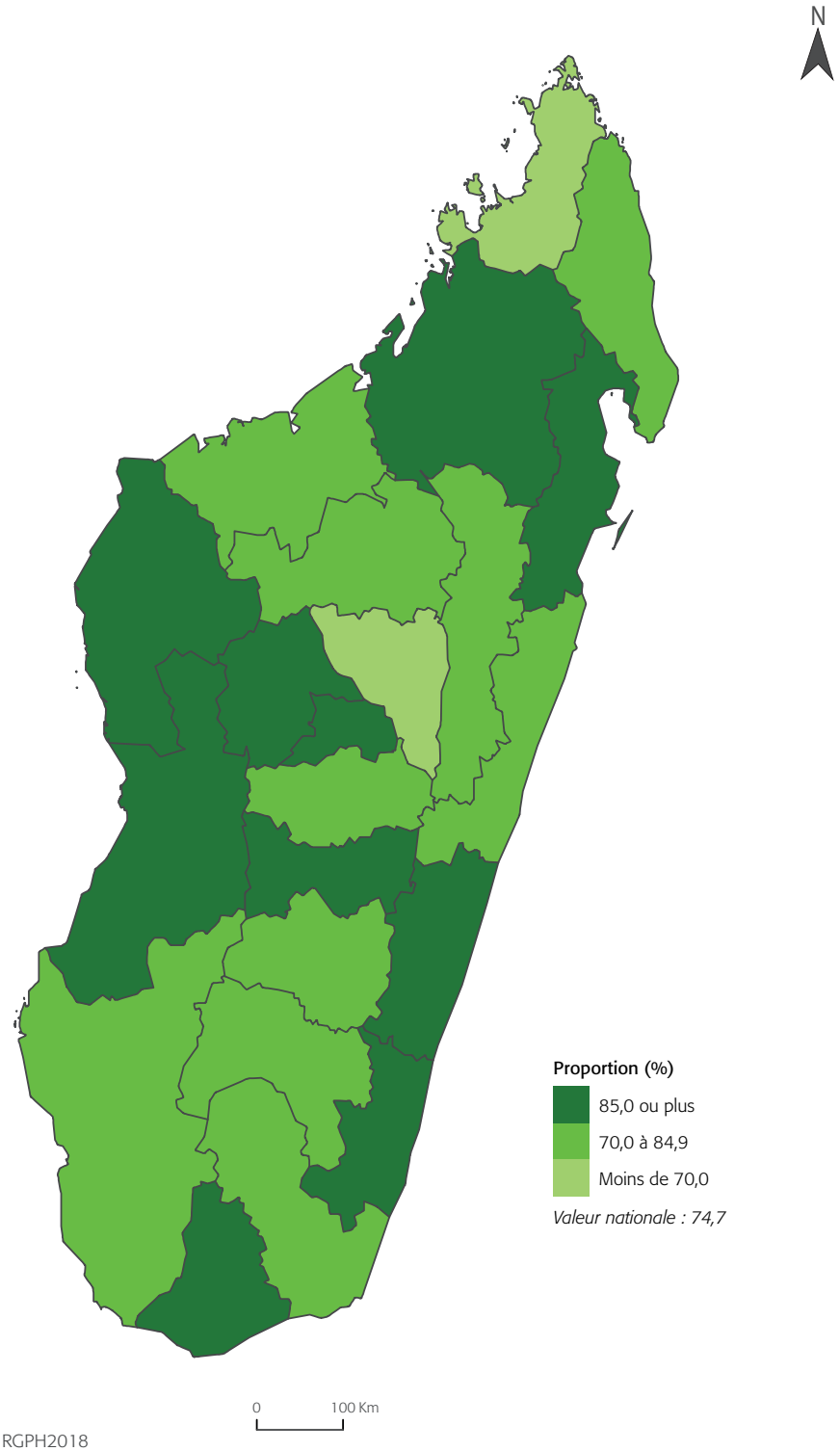

Source : MDG - INSTAT - RGPH2018

4.3. PAUVRETÉ NON-MONÉTAIRE

Carte 91

RATIO DE LA PAUVRETÉ MATÉRIELLE SELON LA RÉGION

Les données du RGPH-3 ont permis de produire un indicateur « le ratio de pauvreté matérielle » qui fait partie des outils de mesure de la pauvreté non-monétaire des ménages, y compris jusqu'au niveau région. Dans l'ensemble, 71,5% de la population de Madagascar sont pauvres matériellement. Les régions d'Analamanga et de DIANA détiennent le ratio de pauvreté matérielle le plus faible (moins de 60 %). Par contre, la situation de pauvreté matérielle est plus importante dans les régions de Vatovavy Fitovinany, d'Atsimo Antsinanana et d'Androy où plus de 90 % de la population sont pauvres matériellement.

Plus de 90 % de la population sont pauvres matériellement dans les régions de Vatovavy Fitovinany, d'Atsimo Antsinanana et d'Androy.

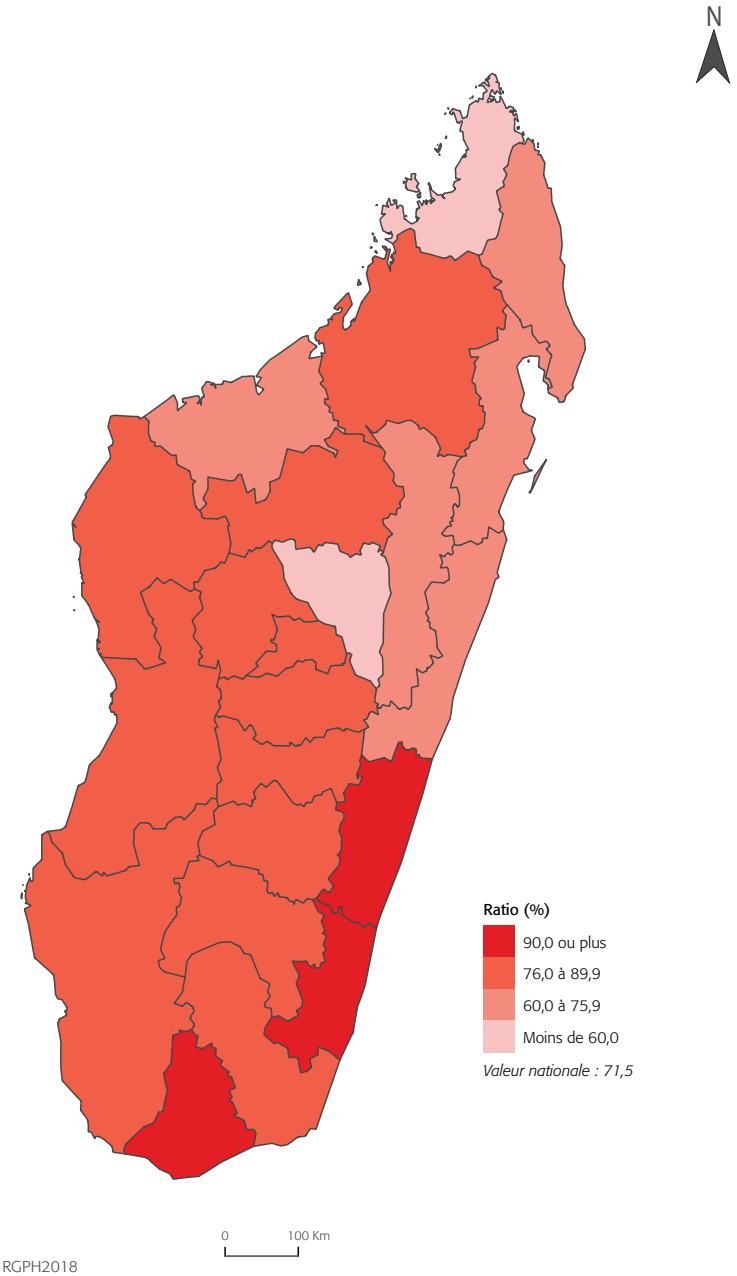

Source : MDG - INSTAT - RGPH2018

Carte 92

PROFONDEUR DE LA PAUVRETÉ MATÉRIELLE SELON LA RÉGION

La profondeur de la pauvreté matérielle renseigne l'écart moyen du niveau de vie de la population pauvre par rapport au seuil de pauvreté. À Madagascar, la profondeur de la pauvreté matérielle est estimée à 39,9 %. Des efforts notables devraient donc à mettre en œuvre en matière d'amélioration d'infrastructures de services sociaux (santé, éducation…) et d'amélioration considérable du niveau de vie de la population, particulièrement dans les régions de Vatovavy Fitovinany, d'Atsimo Antsinanana, de Melaky et d'Androy qui ont le plus grand de profondeur de pauvreté matérielle (plus de 58%).

Le niveau de vie des populations pauvres dans les régions de Vatovavy Fitovinany, d'Atsimo d'Antsinanana, de Melaky et d'Androy s'écarte en mo e de plus de 58 % du seuil de pauvreté.

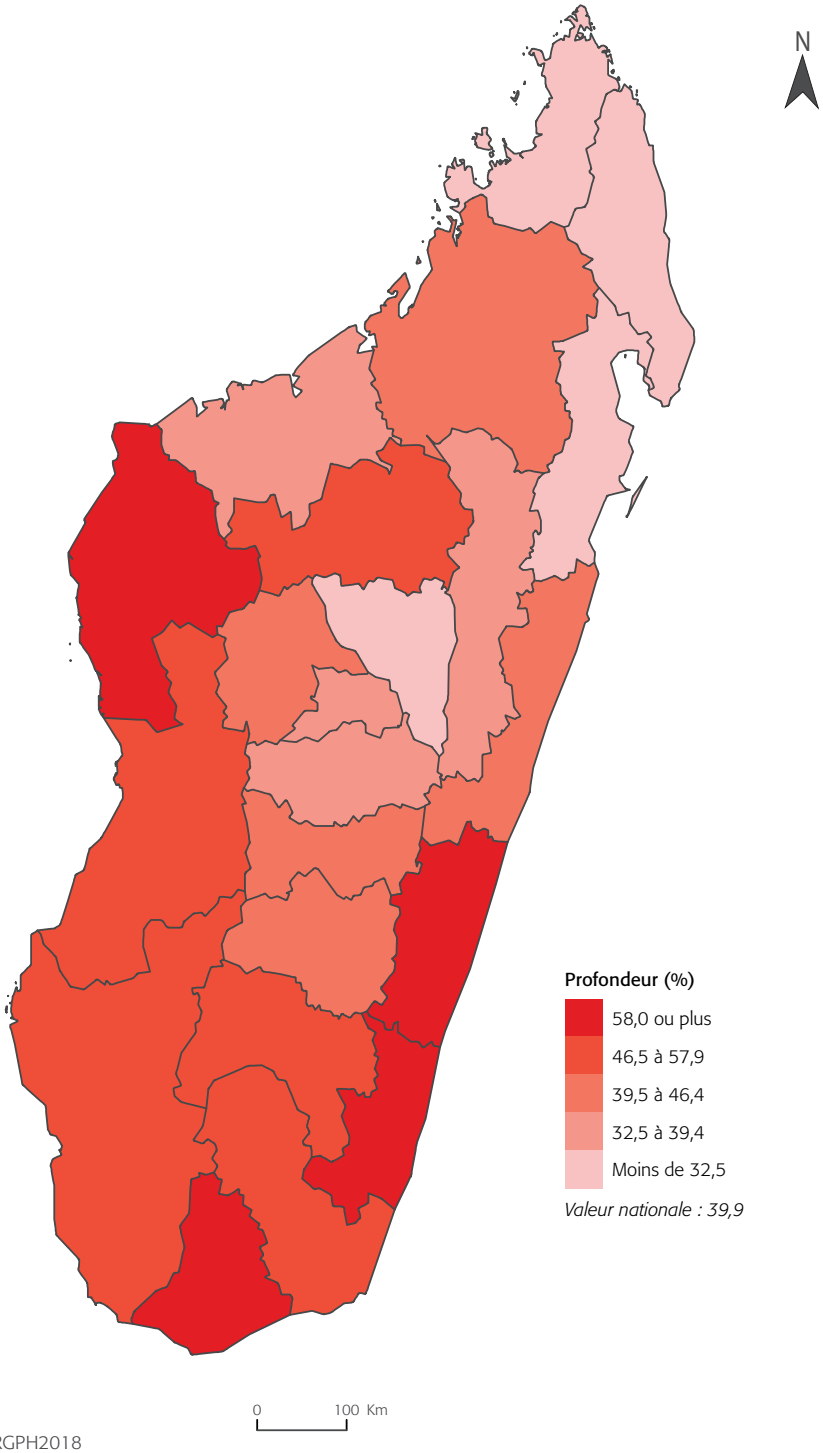

Source : MDG - INSTAT - RGPH2018

Carte 93

SÉVÉRITÉ DE LA PAUVRETÉ MATÉRIELLE

La sévérité de la pauvreté nous renseigne sur la situation de la population très pauvre par rapport à la population pauvre c'est-à-dire elle donne plus d'importance aux plus pauvres parmi les pauvres. Dans l'ensemble, la sévérité de la pauvreté matérielle est estimée à 26,1%. Elle est plus importante (plus de 41%) dans les régions de Melaky, Atsimo Antsinanana, Vatovavy Fitovinany et Anôsy.

Dans les régions de Melaky, d'Atsimo Antsinanana, de Vatovavy Fitovinany et d'Anôsy, l'écart de niveau de vie entre les pauvres est supérieur ou égal de 41%.

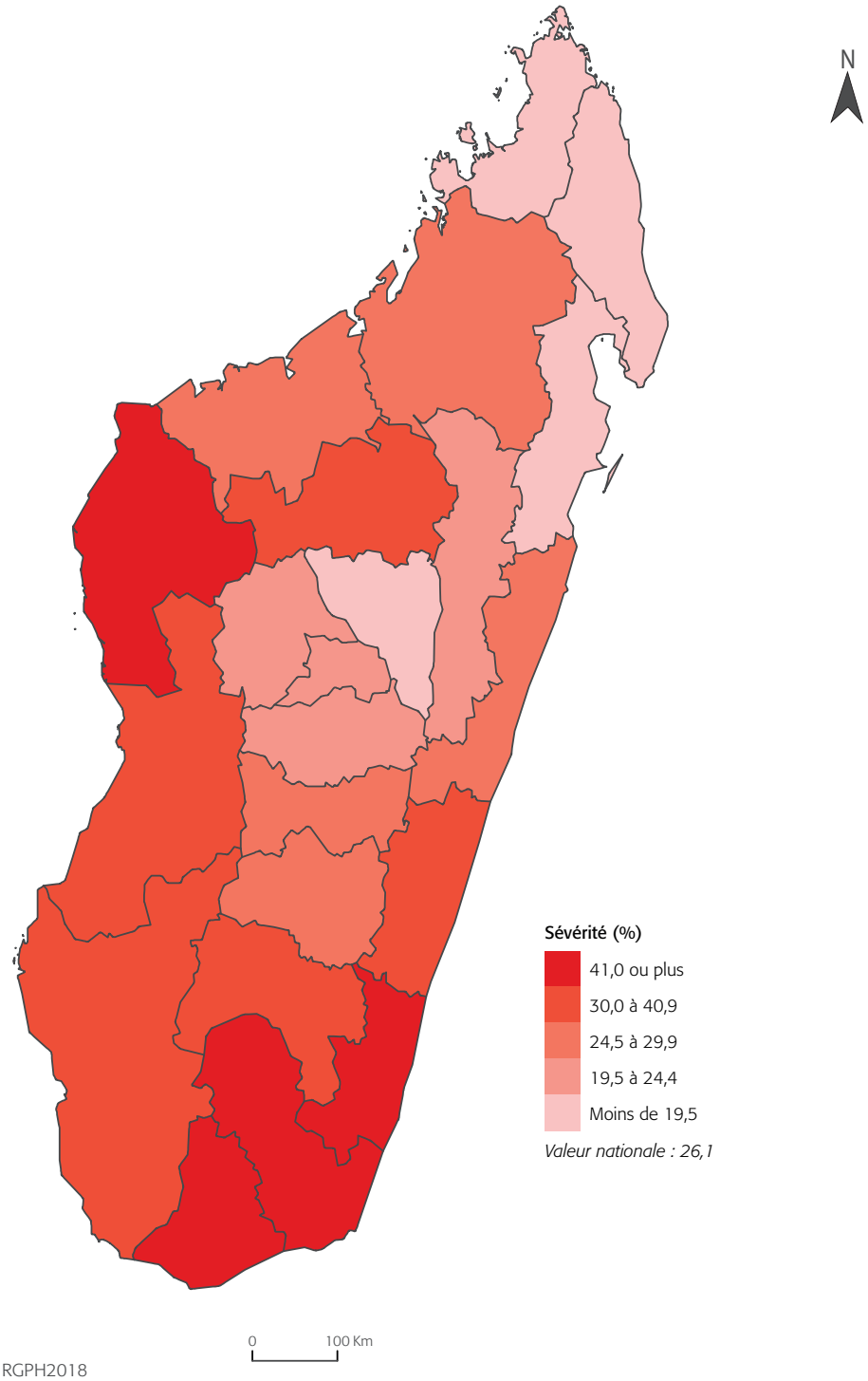

Source : MDG - INSTAT - RGPH2018

Carte 94

RATIO DE LA PAUVRETÉ MULTIDIMENSIONNELLE SELON LA RÉGION

La pauvreté multidimensionnelle prend en considération d'autres aspects de la pauvreté non-monétaire comme la santé et l'éducation en plus de la dimension relative aux conditions de vie de la population. Le ratio de pauvreté multidimensionnelle est estimé à 74,2 % à Madagascar. Une analyse spatiale du ratio de pauvreté multidimensionnelle par région, confirme l'importance (plus de 88 % de la population sont pauvres) de la pauvreté multidimensionnelle dans les cinq régions, à savoir : Androy, Anôsy, Atsimo Atsinanana, Melaky et Vatovavy Fitovinany.

Plus de 88 % de la population sont pauvres multidimensionnellement dans les régions d'Androy, d'Anôsy, d'Atsimo Atsinanana, de Melaky et de Vatovavy Fitovinany.

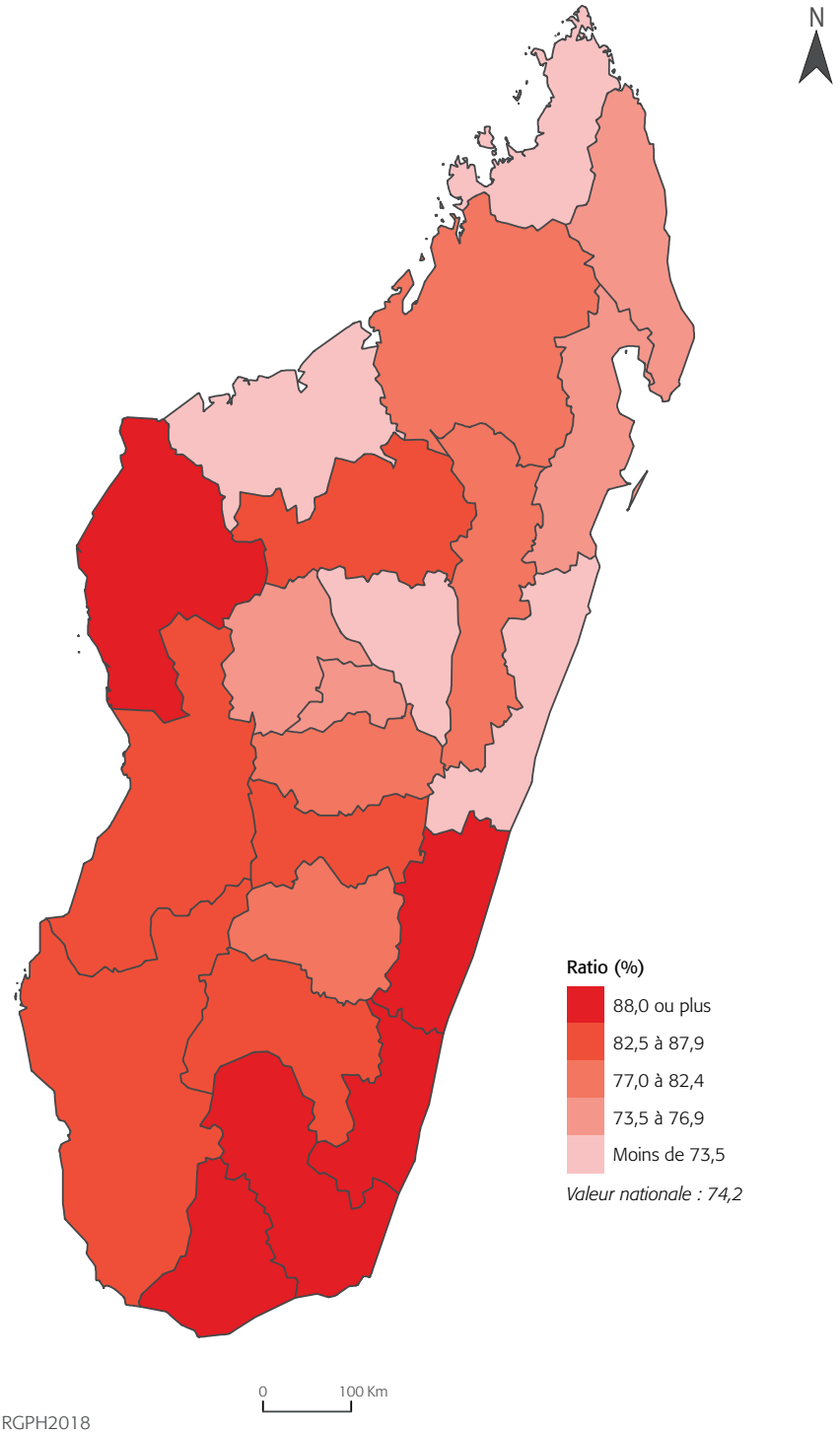

Source : MDG - INSTAT - RGPH2018

Carte 95

INTENSITÉ DE LA PAUVRETÉ MULTIDIMENSIONNELLE SELON LA RÉGION

L'intensité de la pauvreté correspond à la proportion moyenne pondérée de privations dont une personne pauvre subit à la fois. Notamment l'intensité peut être décomposée par niveaux de sorte à déterminer les plus pauvres et les moins pauvres. Les personnes pauvres souffrent en moyenne d'un niveau de privations de 56,4% des indicateurs à Madagascar. L'analyse au niveau région de l'intensité de la pauvreté montre que les pauvres dans les régions Sud et Ouest sont les plus pénalisés par rapport à ces indicateurs (plus de 60%).

Les pauvres souffrent en moyenne d'un niveau de privations de 56,4% des indicateurs (éducation, santé et conditions de vie) à Madagascar.

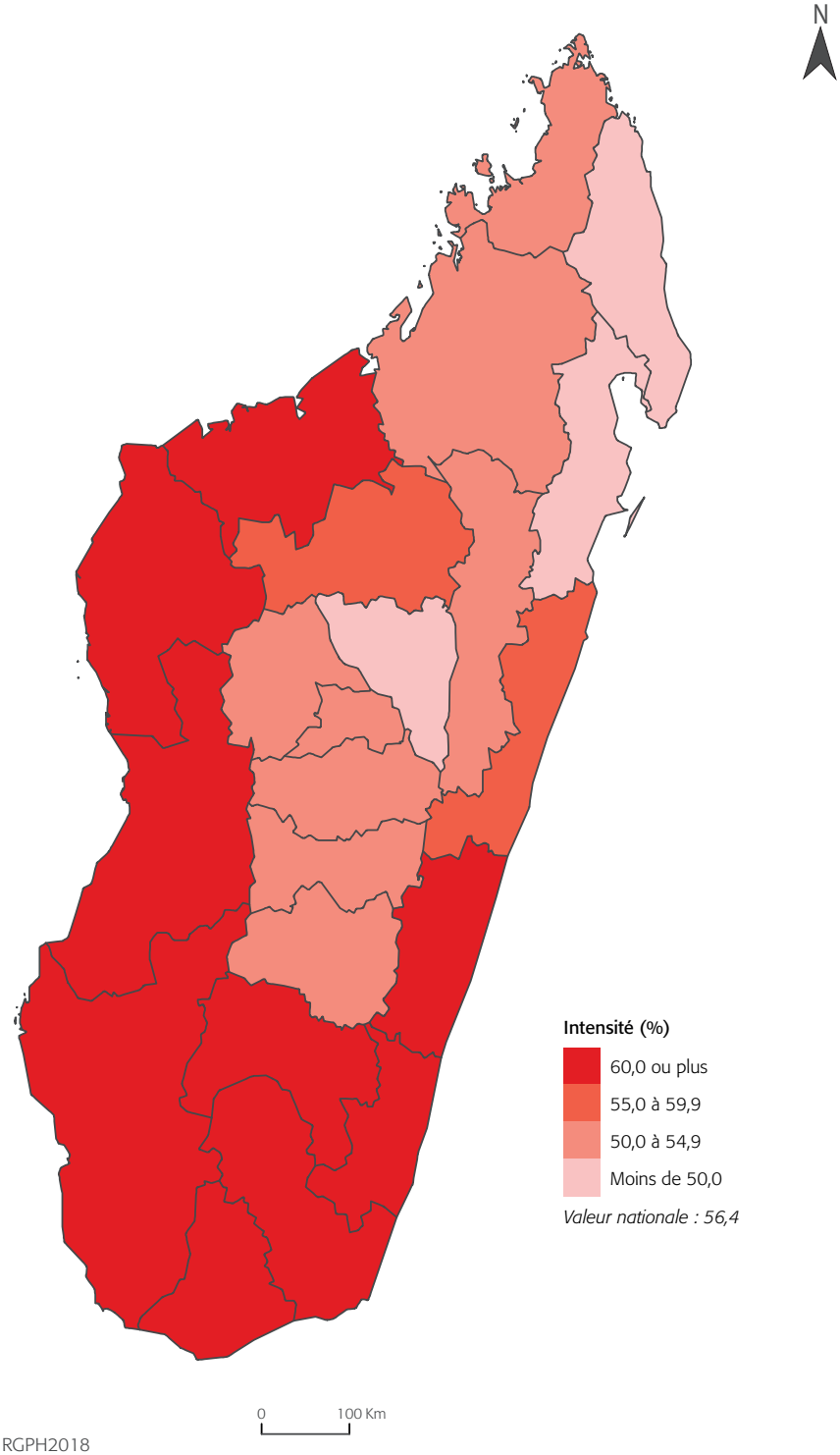

Source : MDG - INSTAT - RGPH2018

4.4. HABITATION ET CADRE DE VIE DE LA POPULATION

Carte 96

EFFECTIF DES HABITATIONS SELON LA RÉGION

L'habitation se définit comme l'aire dans laquelle vit les membres du ménage. Elle englobe les logements du ménage et l'aménagement de cet espace vital. Les résultats du RGPH-3 révèlent que Madagascar compte au total 6 108 370 habitations. Il se trouve que les régions d'Analamanga, de SOFIA, d'Atsinanana, de Vakinakaratra et d'Atsimo Andrefana comptent le plus grand nombre d'habitations (plus de 375 000 habitations).

Il se trouve que les régions d'Analamanga, de SOFIA, d'Atsinanana, de Vakinakaratra et d'Atsimo Andrefana comptent le plus grand nombre d'habitations (plus de 375 000 habitations).

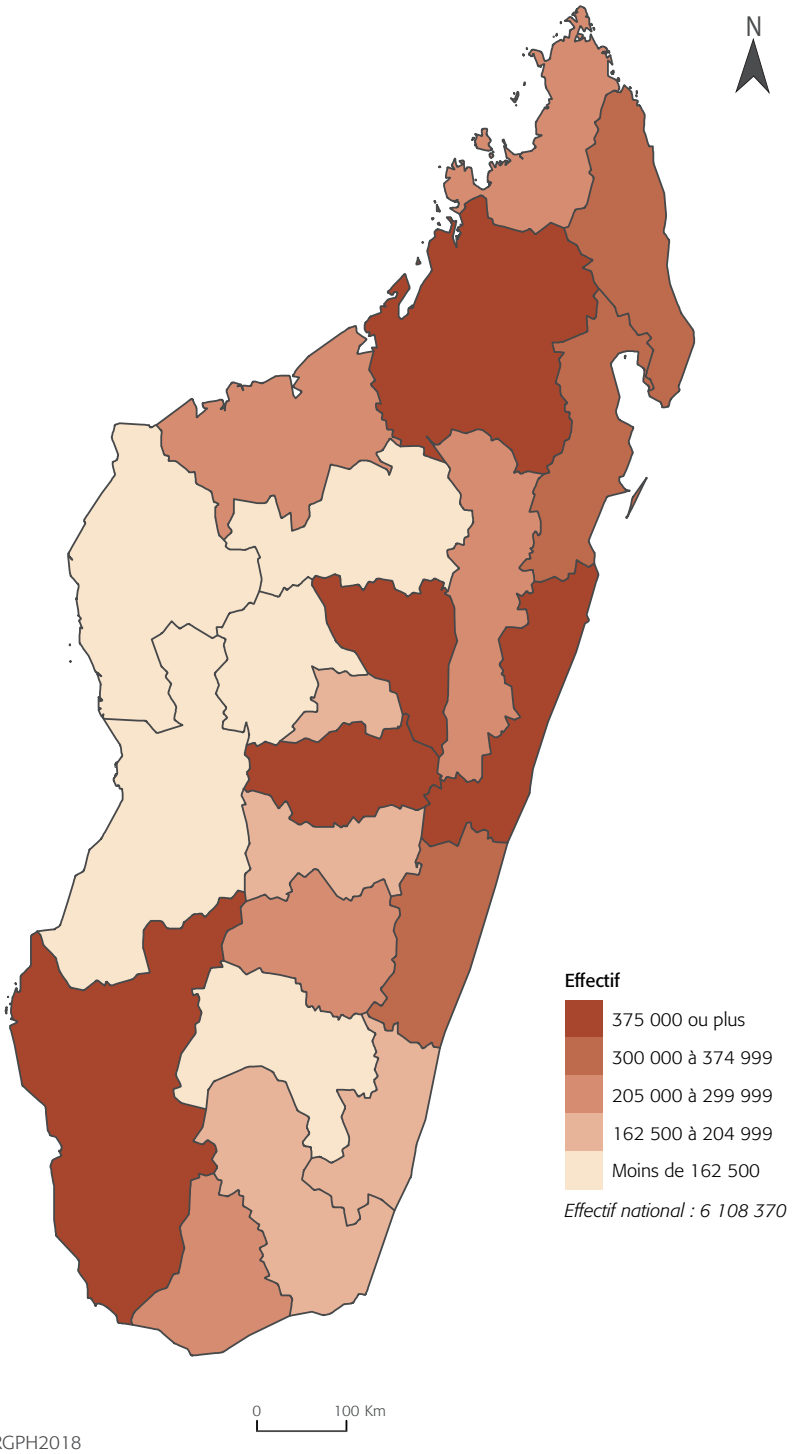

Source : MDG - INSTAT - RGPH2018

Carte 97

PROPORTION DES HABITATIONS DONT LE MUR EST PRÉCAIRE SELON LA RÉGION

Une habitation est considérée à mur précaire si le mur est construit en terre battue/brique non cuite, ou en tige/écorce/feuille ou en planche ou en bozaka ou en matériaux de récupération. À Madagascar, un peu plus de sept habitations sur dix (71,9%) ont des murs précaires. L'analyse au niveau régional montre que les régions les plus touchées par la précarité de mur des habitations sont Vatovavy Fitovinany, Atsimo Atsinanana, Analanjirofo, Anôsy, Androy et Melaky où plus de 91,5% des habitations dans ces régions sont fabriquées à l'aide de murs précaires.

Plus de 91,5% des habitations dans les régions de Vatovavy Fitovinany, d'Atsimo Atsinanana, d'Analanjirofo, d'Anôsy, d'Androy et de Melaky sont fabriquées à l'aide de murs précaires.

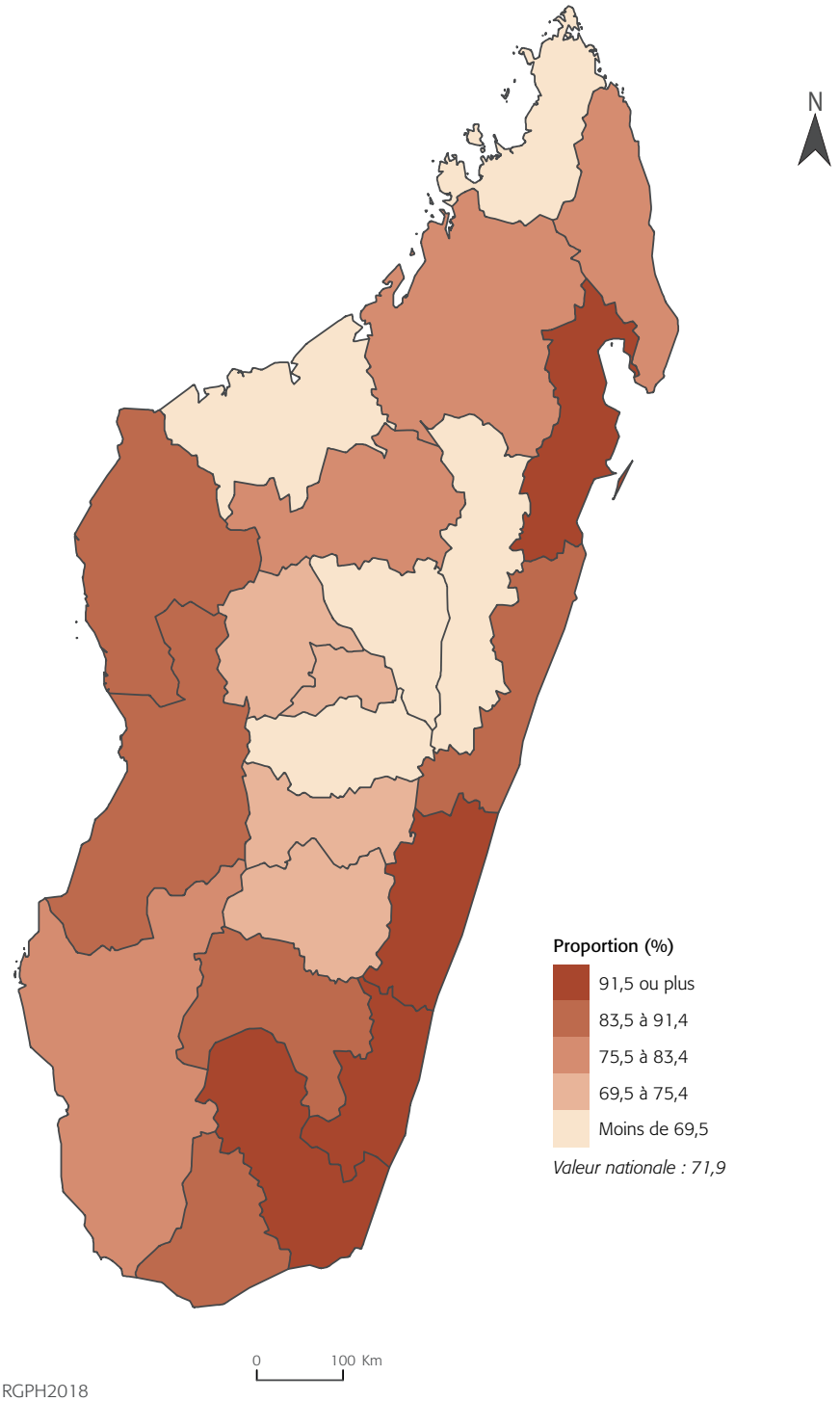

Source : MDG - INSTAT - RGPH2018

Carte 98

PROPORTION DES HABITATIONS DONT LE TOIT EST PRÉCAIRE SELON LA RÉGION

Dans le cadre de RGPH-3, un toit est qualifié de « précaire » lorsqu'il est fabriqué à l'aide de tige, ou écorce, ou feuille, ou en bozaka, ou en matériaux de récupération, tandis qu'un toit en tuile, ou en ciment ou en fibrociment et en tôle, est classé « non précaires ». Le carte 44.03 montre qu'au niveau national, plus de la moitié (56,0%) des habitations à Madagascar ont des toits précaires. Les régions les plus touchées par la précarité du toit des habitations sont Vatovavy Fitovinany, Atsimo Atsinanana, Ihorombe et Melaky où plus de 79,0% des habitations dans ces régions ont des toits précaires.

Plus de 79,0% des habitations dans les régions de Vatovavy Fitovinany, d'Atsimo Atsinanana, d'Ihorombe et de Melaky ont des toits précaires.

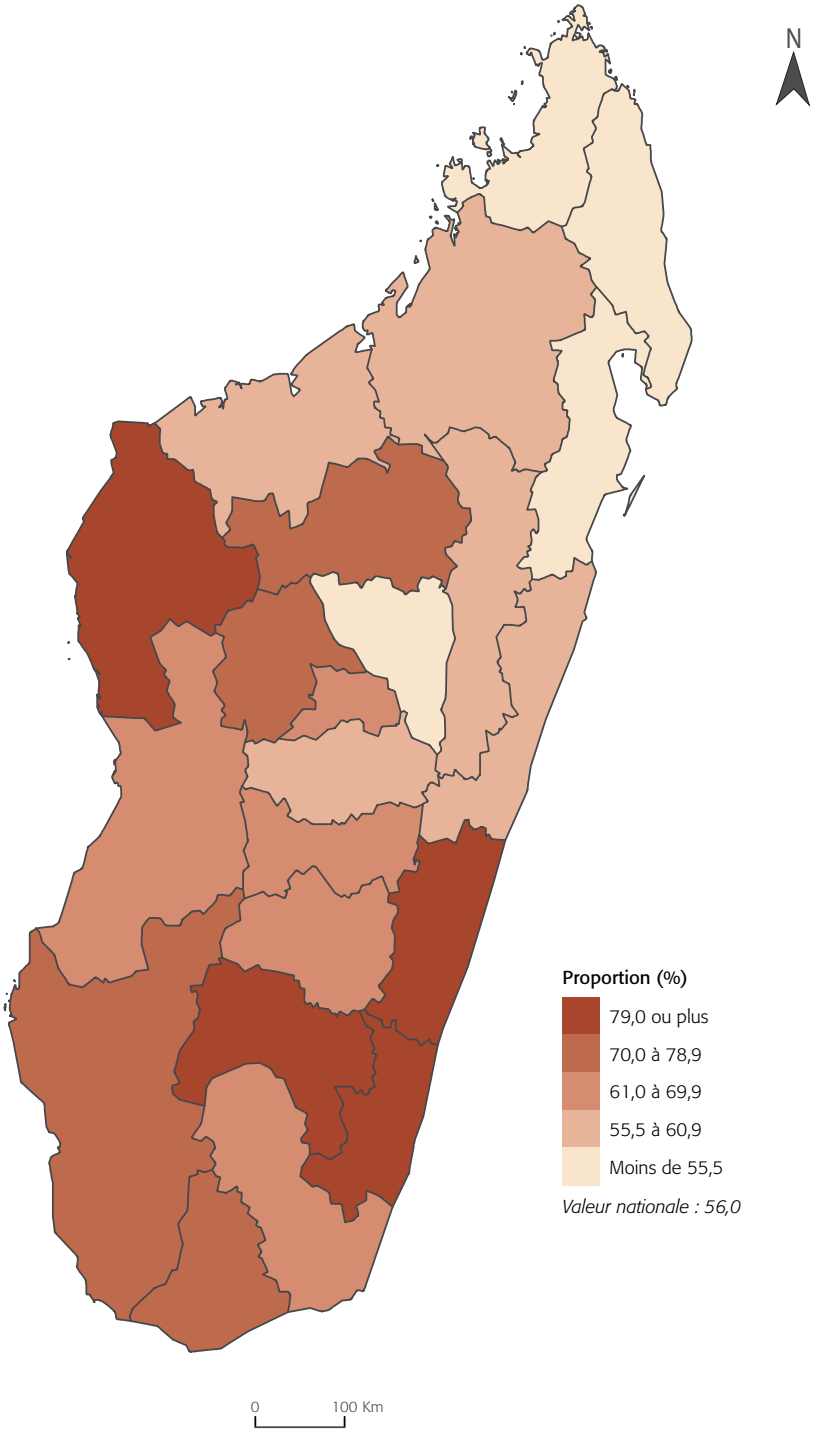

Source : MDG - INSTAT - RGPH2018

Carte 99

PROPORTION DES HABITATIONS DESSERVIES EN ÉLECTRICITÉ SELON LA RÉGION

Le concept desserte renvoie à la disponibilité et à l'accessibilité des biens ou des services par des personnes depuis leurs lieux d'habitation ou bâtiments. Dans le cadre de RGPH3, la desserte en électricité d'une unité d'habitation se réfère à l'accessibilité en électricité. Sur le plan national, 38,1% des habitations sont desservies en électricité. Le groupe de régions comprenant Analamanga, Analanjirofo, SAVA, DIANA, Atsinanana et Sofia est caractérisé par des taux de desserte en électricité assez faible comparés à l'ensemble, car effectivement, ils se situent dans l'intervalle de plus 47,0% des habitations desservies en électricité.

Plus de 47% des habitations dans les régions d'Analamanga, d'Analanjirofo, de SAVA, de DIANA, d'Atsinanana, et de SOFIA sont desse en électricité.

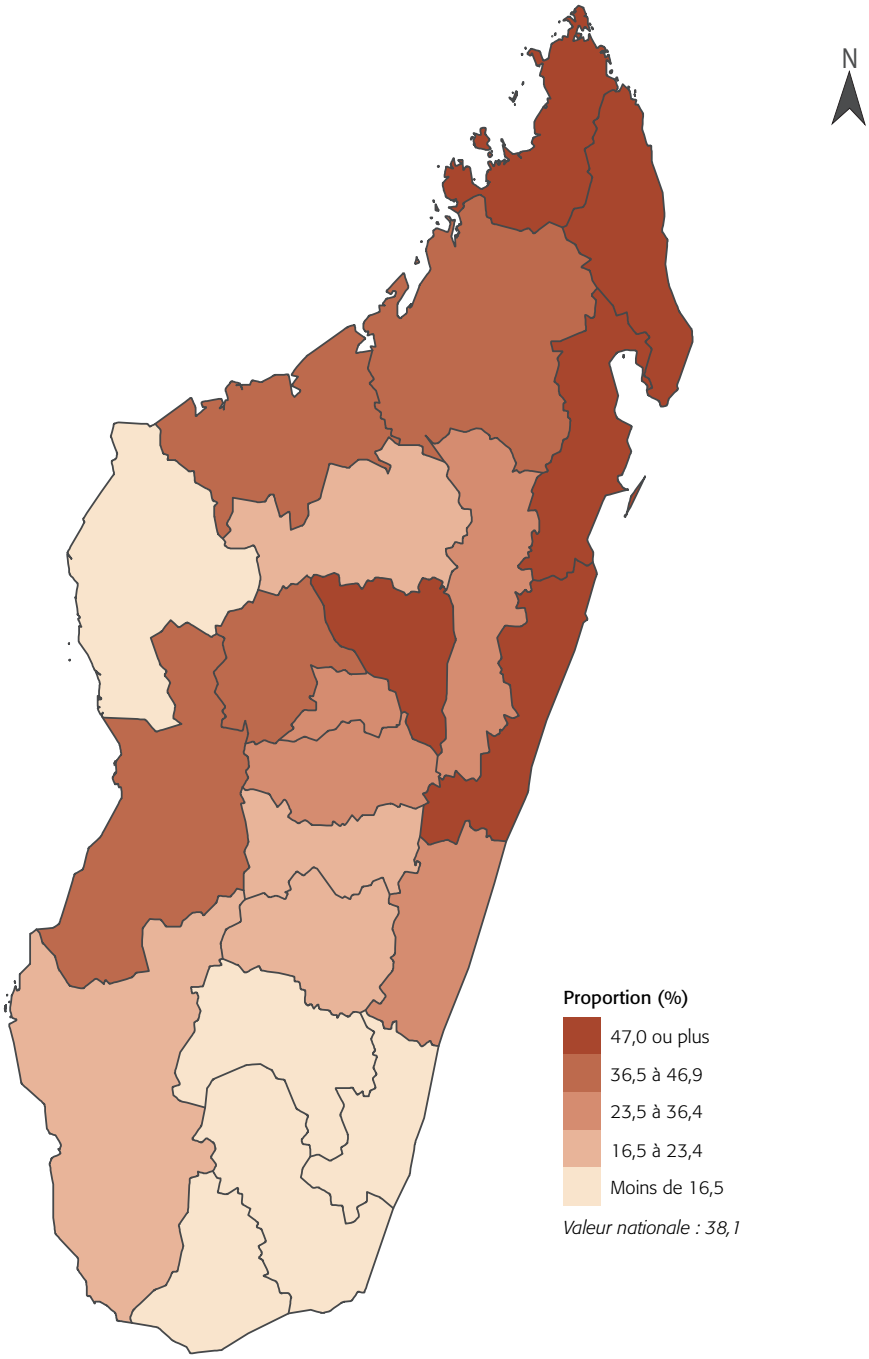

Source : MDG - INSTAT - RGPH2018

Carte 100

PROPORTION DES HABITATIONS DESSERVIES EN EAU POTABLE SELON LA RÉGION

De même que la desserte en électricité, celle en eau d'une unité d'habitation se réfère à l'accessibilité à l'eau potable. Sur le plan national, les résultats du RGPH-3 ont montré que seules un peu moins de trois habitations sur dix ont accès (29,5%) à l'eau potable depuis leur domicile d'habitation. Au niveau régional, cinq régions sur vingt-deux sont les moins desservies en eau potable (moins 17%).

Moins de 17 % des habitations sont desservies en eau potable dans les régions de Vatovavy Fitovinany, d'Atsimo Atsinanana, de Sofia, d'Alaotra Mangoro et de Melaky.

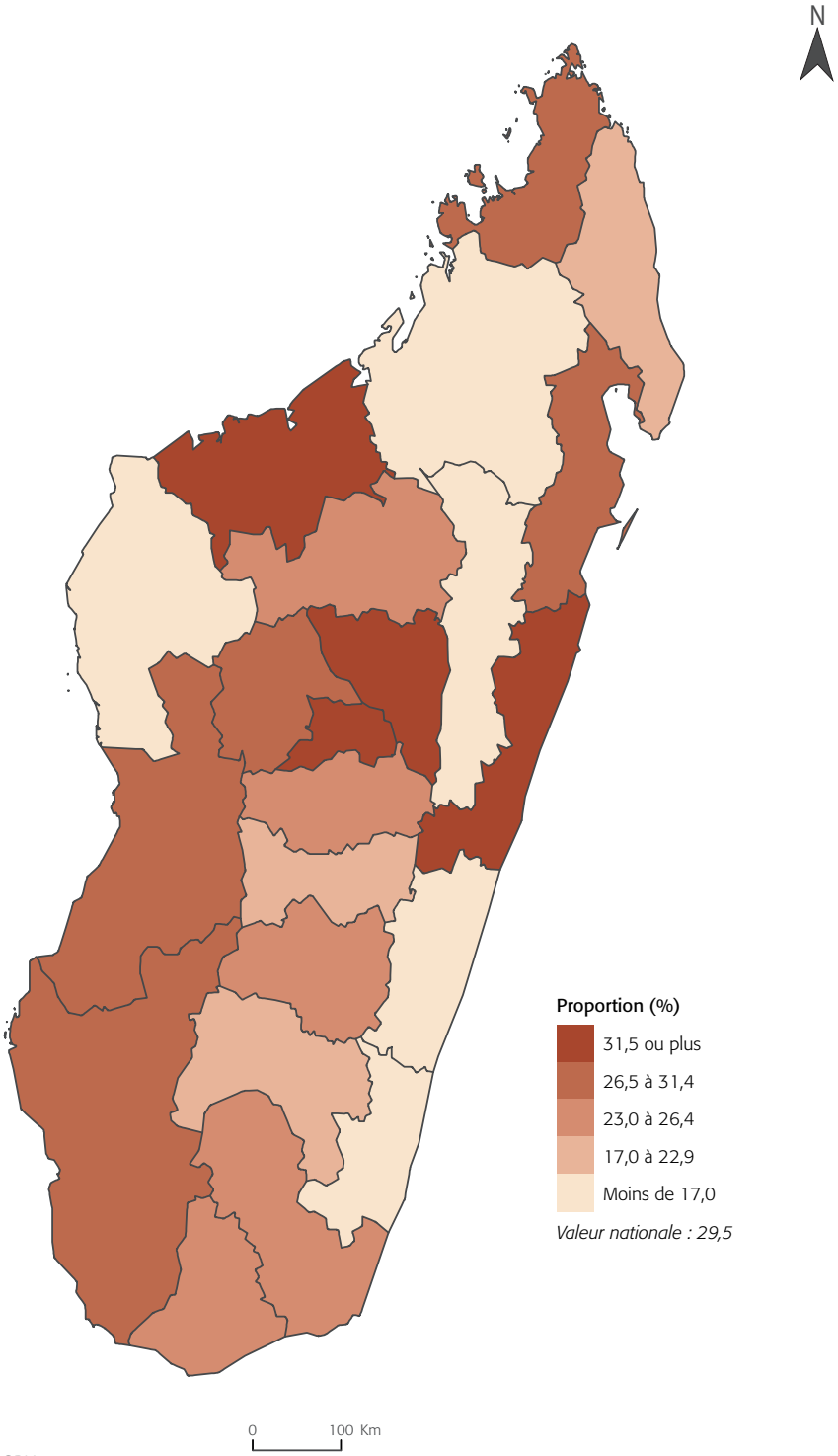

Source : MDG - INSTAT - RGPH2018

Carte 101

POURCENTAGE DE LA POPULATION VIVANT DANS DES HABITATIONS DESSERVIES D'ÉLECTRICITÉ SELON LA RÉGION

L'accès à l'électricité semble être une condition primordiale pour l'épanouissement technique et matériel de la population. Dans le cadre de RGPH-3, la desserte en électricité d'une unité d'habitation se réfère à l'accessibilité en électricité. Sur le plan national, la proportion de la population vivant dans des habitations disposant de l'électricité est de 36,5 %. Sur le plan régional, on peut identifier une classification des régions selon l'importance de l'accès de leur population à l'électricité. Un groupe émerge du lot, avec des taux de desserte de la population en électricité supérieurs à 48 % dont les régions d'Analamanga, d'Analanjirofo, de SAVA, de DIANA, et d'Atsinanana. Elles se caractérisent par des taux de desserte en électricité très élevés comparés à l'ensemble.

Plus de 48% des habitation dans les régions d'Analamanga, d'Analanjirofo, de SAVA, de DIANA et d'Atsinanana sont desservies en éle

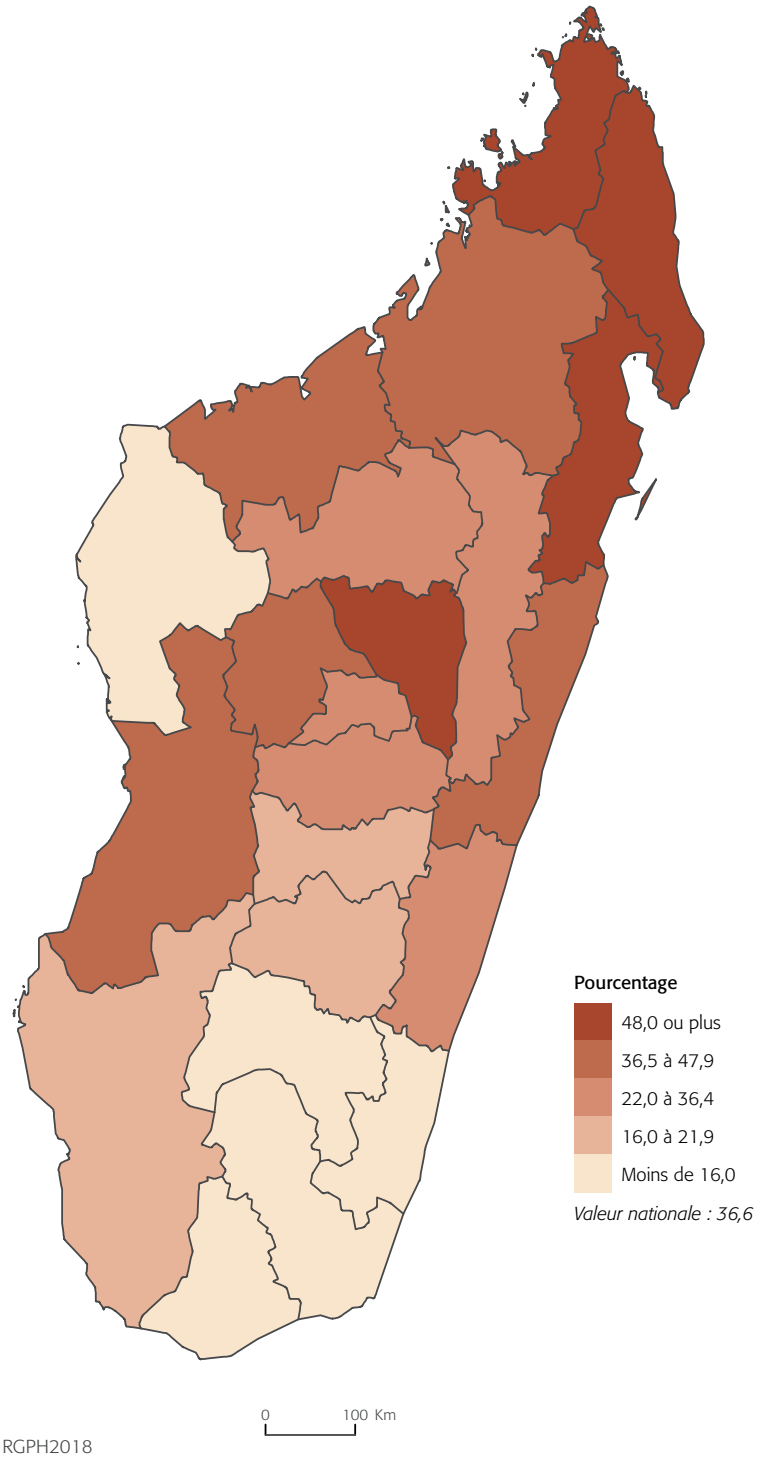

Source : MDG - INSTAT - RGPH2018

Carte 102

TAUX DE DESSERTE EN EAU POTABLE DE LA POPULATION SELON LA RÉGION

À l'instar de l'habitation desservie en en eau potable, il est important aussi de savoir le pourcentage de la population vivant dans une habitation desservie en eau potable. Sur le plan national, les résultats du RGPH-3 révèlent que 72,3 % de la population vivent dans des habitations qui ne sont pas encore desservies en eau potable. En effet, le taux de desserte en eau potable de la population est de 27,7 %. Au niveau régional, cinq régions sur vingt-deux sont les moins desservies en eau potable (moins 16%).

Plus de 84 % de la population vivent dans des habitations qui ne sont pas desservies en eau potable dans les régions de Vatovavy Fitovinany, d'Atsimo Atsinanana, de Sofia, d'Alaotra Mangoro et de Melaky.

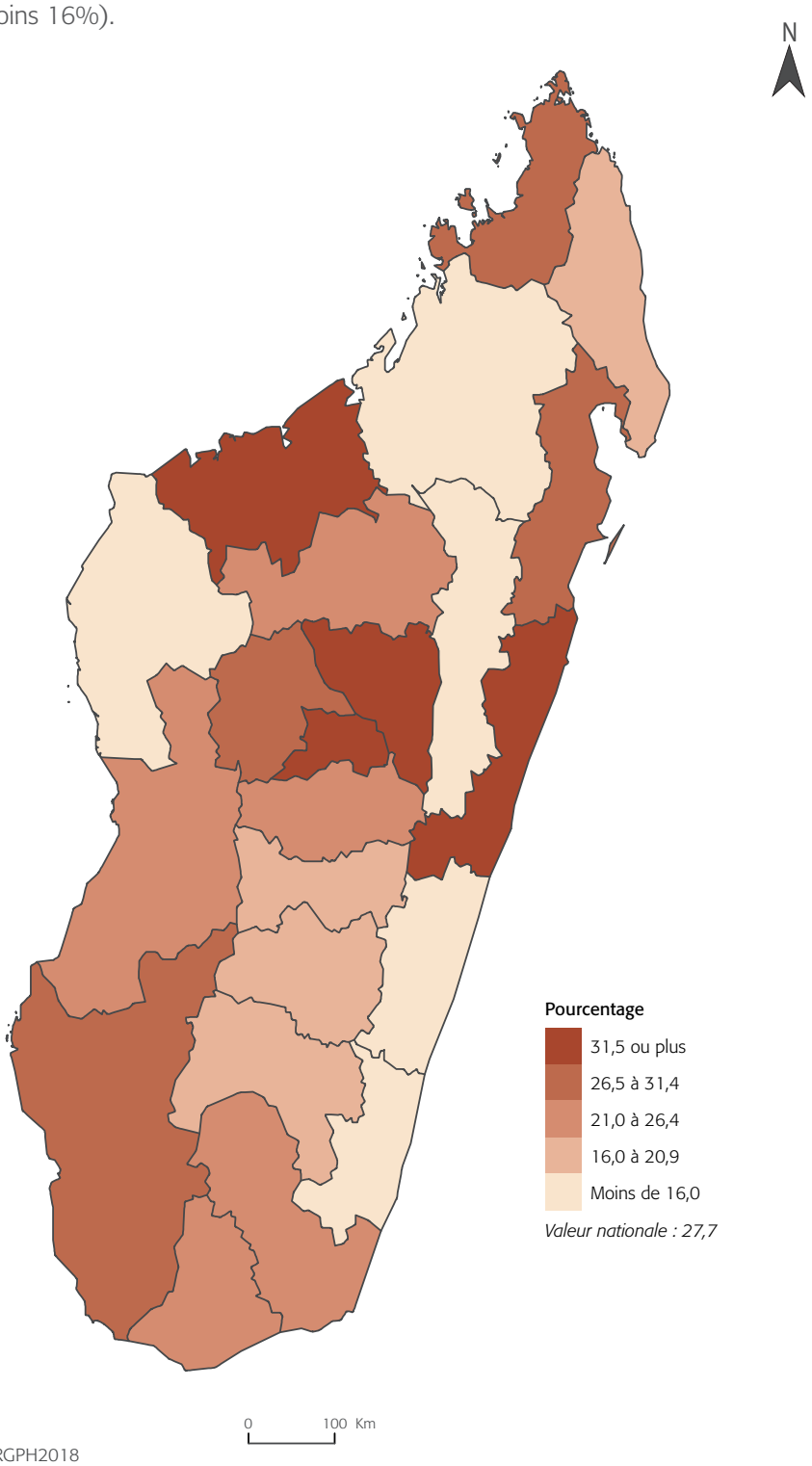

Source : MDG - INSTAT - RGPH2018

Carte 103

POURCENTAGE DE LA POPULATION VIVANT DANS DES HABITATIONS DISPOSANT DE TOILETTE AMÉLIORÉE SELON LA RÉGION

Dans le cadre du RGPH-3, le type d'aisance améliorée regroupe les latrines avec siège anglais (avec ou sans chasse d'eau), latrine à la turque sans siège (avec ou sans chasse d'eau) et toilette avec plateforme à béton lisse porcelaine, fibre de verre. Ainsi, au niveau national, 24 % de la population résident dans des habitations disposant une toilette améliorée. Le RGPH-3 a pu recenser un groupe de régions ayant une bonne performance caractérisée par le pourcentage de la population vivant dans des habitations disposant de toilette améliorée suffisamment élevé (plus de 26,5%). Il s'agit des régions d'Analamanga, de DIANA, d'Itasy et d'Atsinanana.

À Madagascar, seules deux habitations sur dix disposent de toilette améliorée.

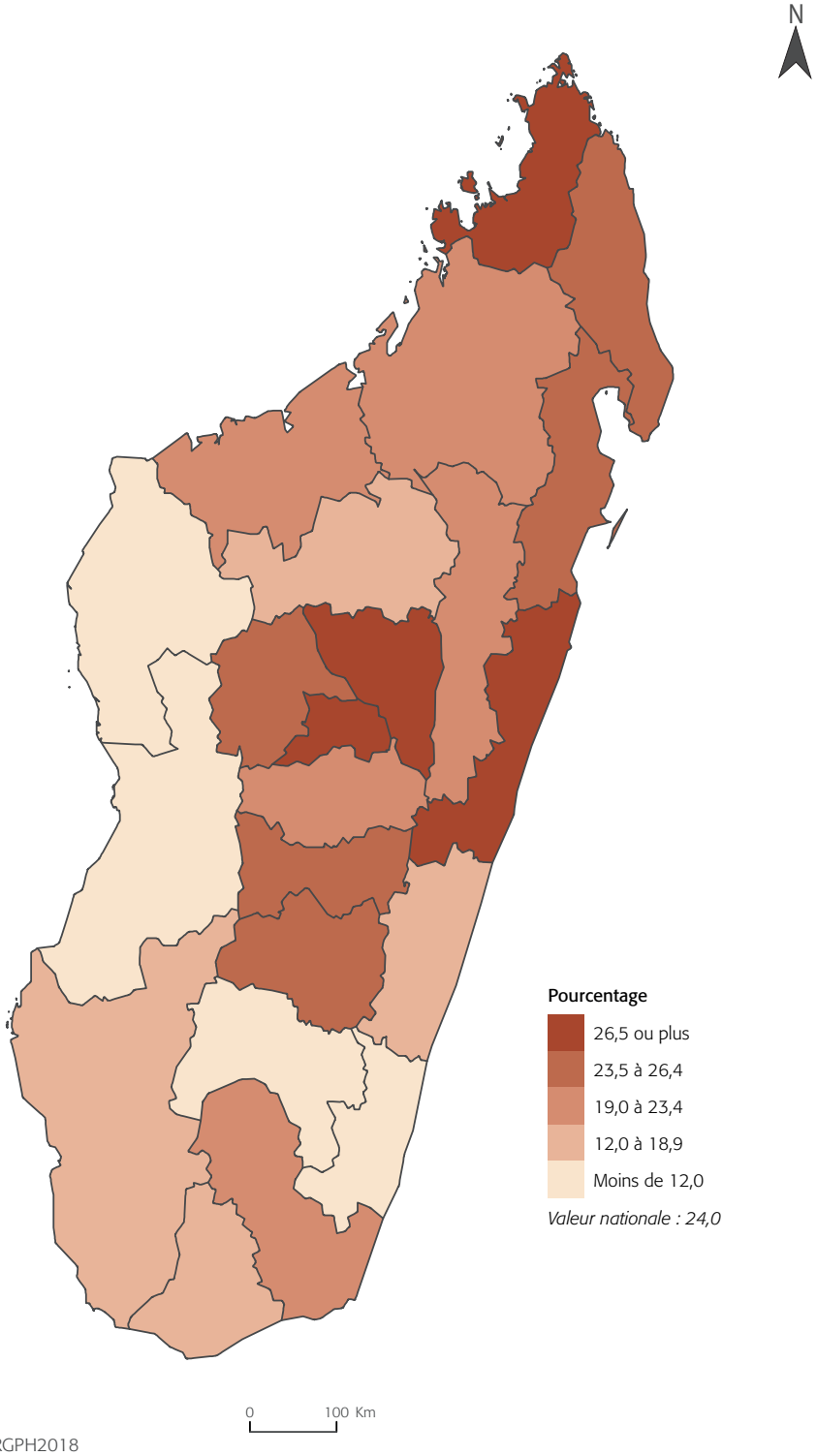

Source : MDG - INSTAT - RGPH2018

4.5. SITUATION URBAINE ET PRÉCARITÉ RÉSIDENTIELLE

Carte 104

TAUX D'URBANISATION SELON LA RÉGION

Le taux d'urbanisation est un indice qui montre la relation en pourcentage entre la population urbaine et nombre total d'habitants d'un pays. Autrement dit, c'est la proportion des personnes habitant en milieu urbain par rapport à l'ensemble de la population. Selon le RGHP-3, le taux d'urbanisation de Madagascar de 19,3 %. Il est supérieur à 32 % pour trois régions : Analamanga, Boeny et DIANA. Par contre, il est inférieur à 10 % pour les cinq régions suivantes : Androy, Ihorombe, Vatovavy Fitovinany, Bongolava et Atsimo Atsinanana.

En termes de population, les régions d'Androy, d'Ihorombe, de Vatovavy Fitovinany, de Bongolava et d'Atsimo Atsinanana sont les moins urbanisées.

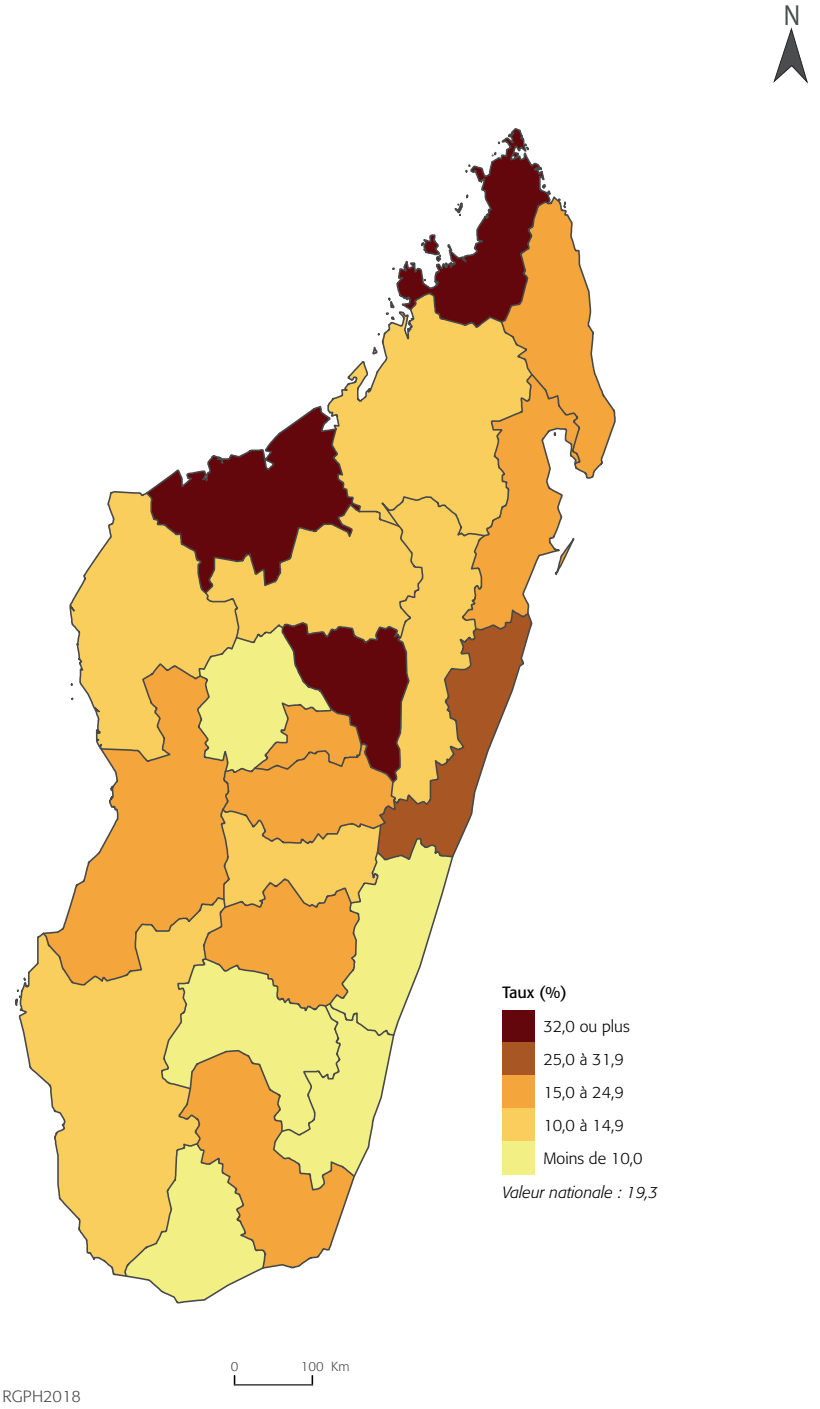

Source : MDG - INSTAT - RGPH2018

Carte 105

TAUX D'ACCÈS DES MÉNAGES URBAINS À L'ÉLECTRICITÉ SELON LA RÉGION

Dans l'ensemble, sept dixièmes de la population urbaine à Madagascar (71,5 %) utilisent l'électricité comme mode d'éclairage. Selon la région, une disparité est observée en termes d'accès à l'électricité. Les plus faibles proportions (moins de 49,5%) sont observées dans les régions d'Androy, d'Itasy, d'Amoron'i Mania et d'Atsimo Atsinanana, alors que les régions d'Analamanga, de SAVA, d'Atsinanana et de Bongolava enregistrent le taux d'accès le plus élevé à l'électricité (plus 75 %).

Le taux d'accès à l'électricité des ménages urbains dans les régions d'Androy, d'Itasy, d'Amoron'i Mania et d'Atsimo Antsinana est relativement faible (moins de 49,5%).

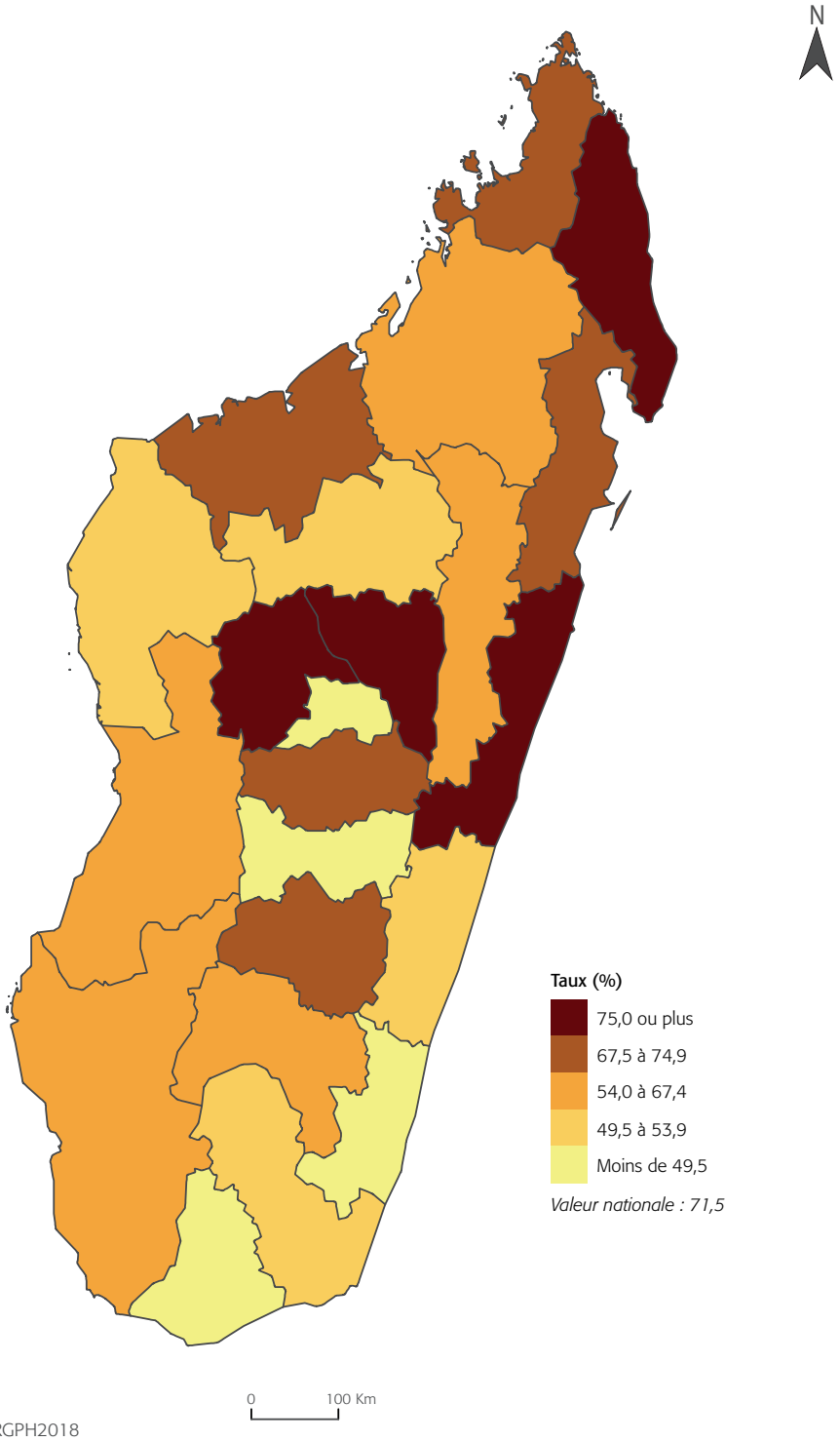

Source : MDG - INSTAT - RGPH2018

Carte 106

TAUX D'ACCÈS DES MÉNAGES URBAINS À L'EAU POTABLE SELON LA RÉGION

Dans le cadre du RGPH-3, l'eau potable correspond à l'eau salubre. Elle comprend l'eau du robinet, les forages ou les pompes, les puits protégés, les sources protégées, les eaux pluviales et les eaux conditionnées ou livrées. Selon RGPH-3, plus de trois ménages urbains sur cinq (65,5 %) utilisent l'eau de robinet comme eau de boisson. Les régions d'Androy, de Vatovavy Fitovinany, de SOFIA, d'Analanjirofo et de SAVA sont celles où les ménages urbains sont les plus pénalisés en matière d'utilisation d'eau potable comme eau de boisson (moins de 37,5%).

Le taux d'accès à l'eau potable de la population urbaine dans les régions d'Androy, de Vatovavy Fitovinany, de SOFIA, d'Analanjirofo et de SAVA est relativement faible (moins de 37,5%).

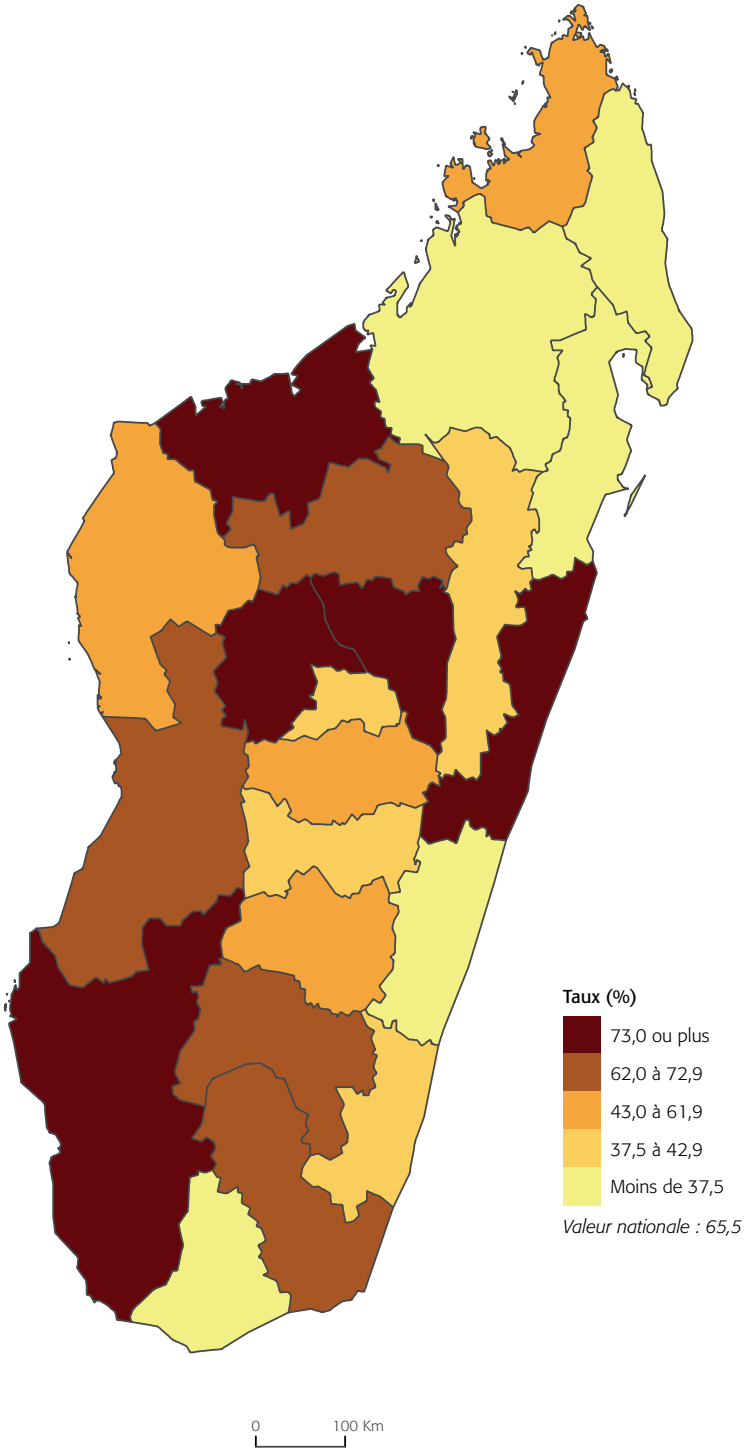

Source : MDG - INSTAT - RGPH2018

Carte 107

TAUX D'ACCÈS DES MÉNAGES URBAINS AU TYPE D'AISANCE AMÉLIORÉE SELON LA RÉGION

Les toilettes améliorées ou les installations sanitaires améliorées sont celles conçues pour séparer les excréments du contact humain de manière hygiénique. Elles comprennent des installations avec chasse d'eau ou chasse d'eau reliée à un système d'égouts, des fosses septiques ou des latrines à fosse avec dalles lavables, des latrines à fosse ventilées, et des toilettes à compostage. En milieu urbain, l'utilisation de latrine améliorée concerne plus de quatre ménages sur dix (48,4 %). La proportion d'utilisation de type d'aisance améliorée est assez faible (moins de 31,5%) chez la population urbaine des régions de Melaky, d'Amoron'i Mania, d'Atsimo Antsinanana et d'Androy.

En milieu urbain, l'utilisation de type d'aisance améliorée concerne seulement un peu plus de quatre ménages sur dix (48,4 %).

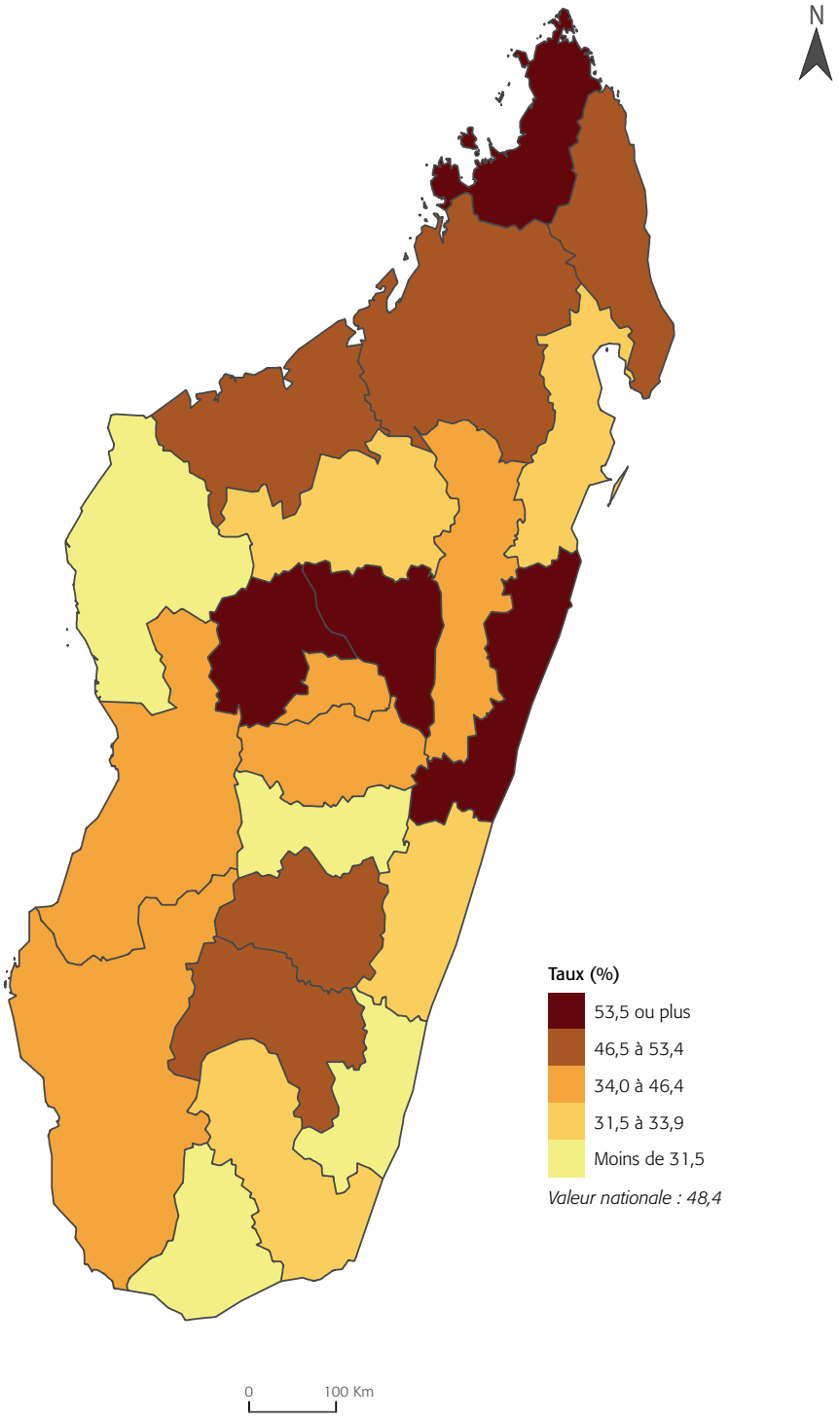

Source : MDG - INSTAT - RGPH2018

Carte 108

PROPORTION DES MÉNAGES URBAINS DE RÉSIDENCE PRÉCAIRE SELON LA RÉGION

Le mesure de la précarité résidentielle se base essentiellement sur les composantes des murs, des toits et des sols de la maison. Ainsi, sont considérés précaires les maisons construites à l'aide de briques non cuites, de la terre battue, de tiges, de feuilles, d'écorces, de nattes, de bambou, de simples planches, de matériaux de récupération ou de bozaka (chaumes). Dans l'ensemble, la proportion de ménages urbains de résidence précaire est évaluée à 12,5 %. Cette proportion est la plus importante dans les régions de Melaky, de Vatovavy Fitovinany, d'Atsimo Antsinanana, d'Atsimo Andrefana et d'Androy (plus de 28 %).

Plus de 28% des ménages urbains sont qualifiés de résidence précaire dans les régions de Melaky, de Vatovavy Fitovinany, d'Atsimo Antsinanana, d'Atsimo Andrefana et d'Androy.

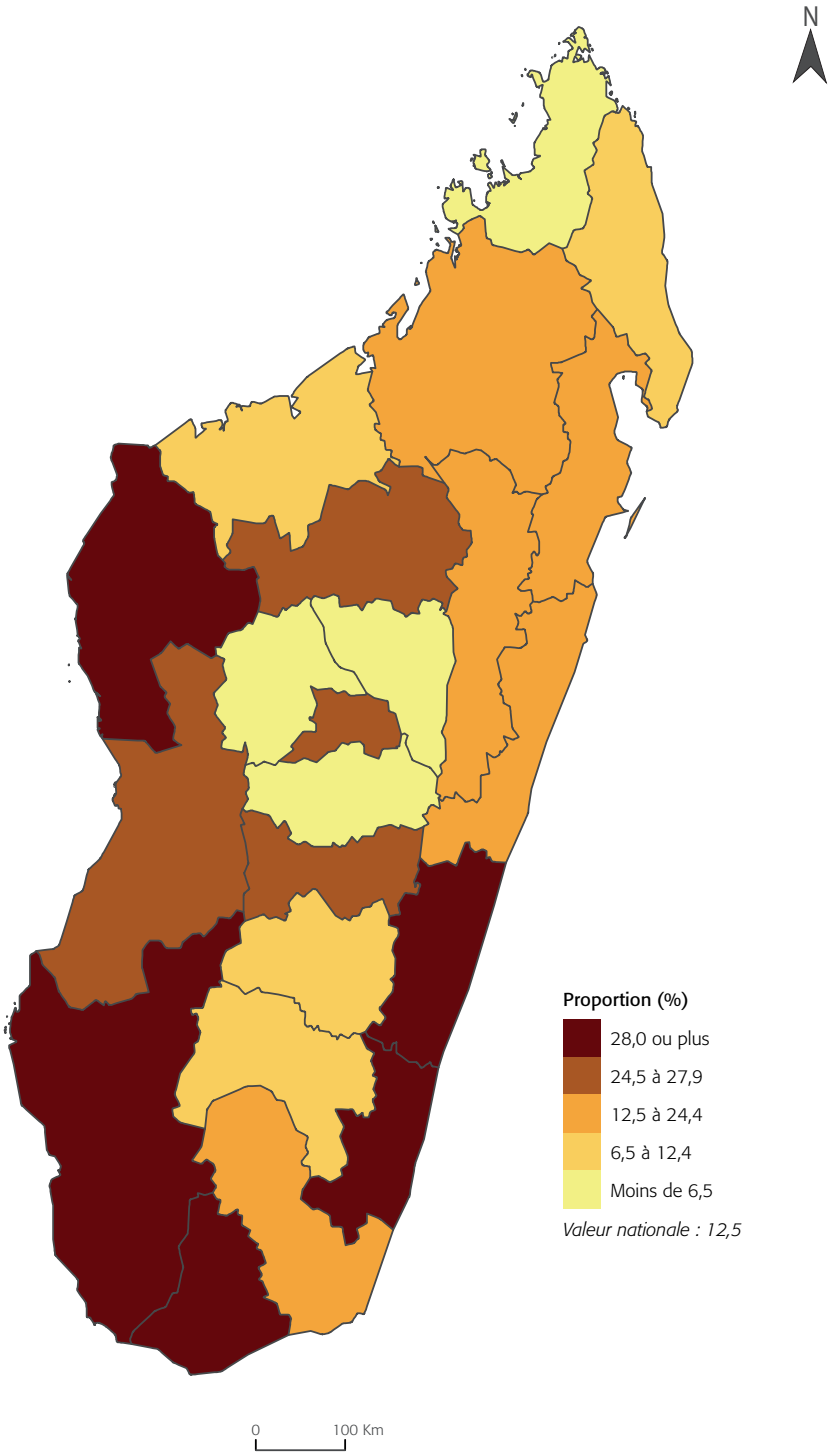

Source : MDG - INSTAT - RGPH2018

CHAPITRE 5. CARACTERISTIQUES DES MENAGES

Ce chapitre vise principalement à montrer les disparités régionales du volume, de la répartition ainsi que les caractéristiques sociodémographiques et socioéconomiques de tous les ménages ordinaires recensés à Madagascar en 2018. Ce chapitre fournit également l'inégalité selon la région de la répartition des ménages agricoles. Il détaille enfin la distribution par région des ménages pratiquant la riziculture, les cultures de rente, les cultures industrielles, l'élevage bovin et la petite pêche marine.

5.1. CARACTÉRISTIQUES SOCIODÉMOGRAPHIQUES DES MÉNAGES

Carte 109

EFFECTIF DES MÉNAGES

L'effectif total des ménages ordinaires recensés à Madagascar en 2018 s'élève à 6 079 876. Ces ménages sont inégalement répartis à travers les 22 régions administratives de Madagascar. En effet, les régions comme Analamanga, Vakinankaratra et Atsimo Andrefana abritent 400 000 ménages ou plus. Certaines régions situées au Nord et à l'Est de l'ile comme SOFIA, SAVA, Analanjirofo, Atsinanana et Vatovavy Fitovinany contient un effectif assez important de ménages variant entre 300 000 à 399 999. Par contre, les régions comme Betsiboka, Melaky et Ihorombe ne renferment que moins de 100 000 ménages.

A Madagascar, chacune des régions Analamanga, Vakinankaratra et Atsimo Andrefana abritent 400 000 ménages ou plus.

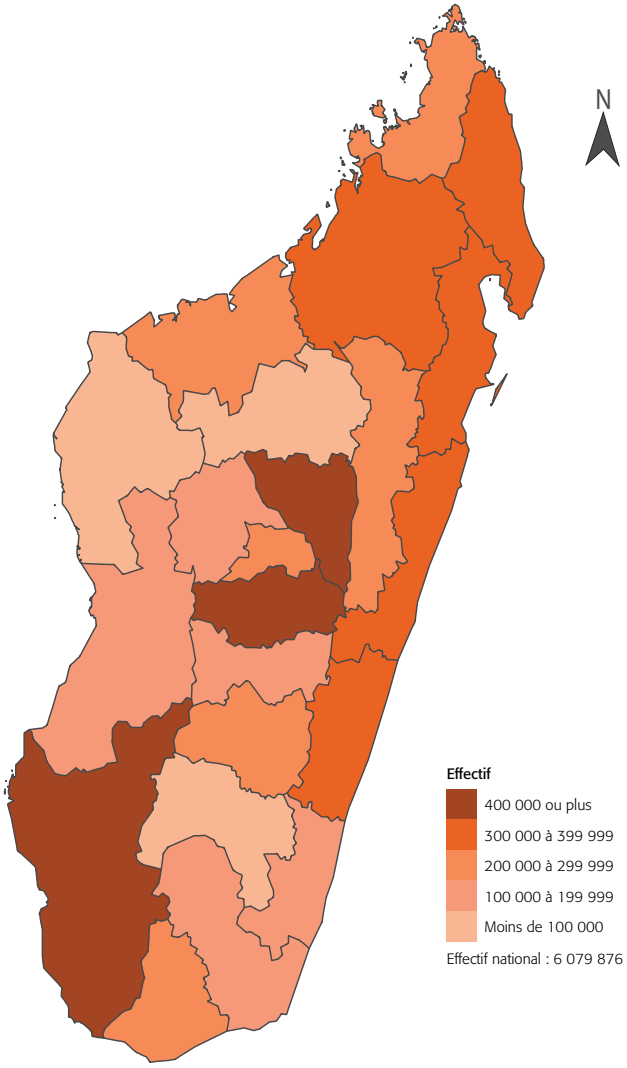

Source : MDG - INSTAT - RGPH2018

Carte 110

TAILLE MOYENNE DE MÉNAGE

À Madagascar, un ménage contient en moyenne 4,2 individus. Les régions situées au Centre, au Sud Est et au Sud de l'île telles que Bongolava, Vakinankaratra, Amoron'i Mania, Haute Matsiatra, Ihorombe, Vatovavy Fitovinany et Anôsy se distinguent par une taille moyenne de ménage élevée, soit 4,5 individus par ménage ou plus. Par contre, les régions situées au Nord et à l'Est de l'île comme DIANA, SAVA, Analanjirofo et Atsinanana se démarquent par une taille moyenne de ménage plus réduite : moins de 4,0 individus par ménage.

Avec une taille moyenne de 4,5 individus ou plus par ménage, les régions Atsimo Atsinanana, Haute Matsiatra, Amoron'i Mania et Androy se caractérisent par une taille moyenne de ménage la plus élevée.

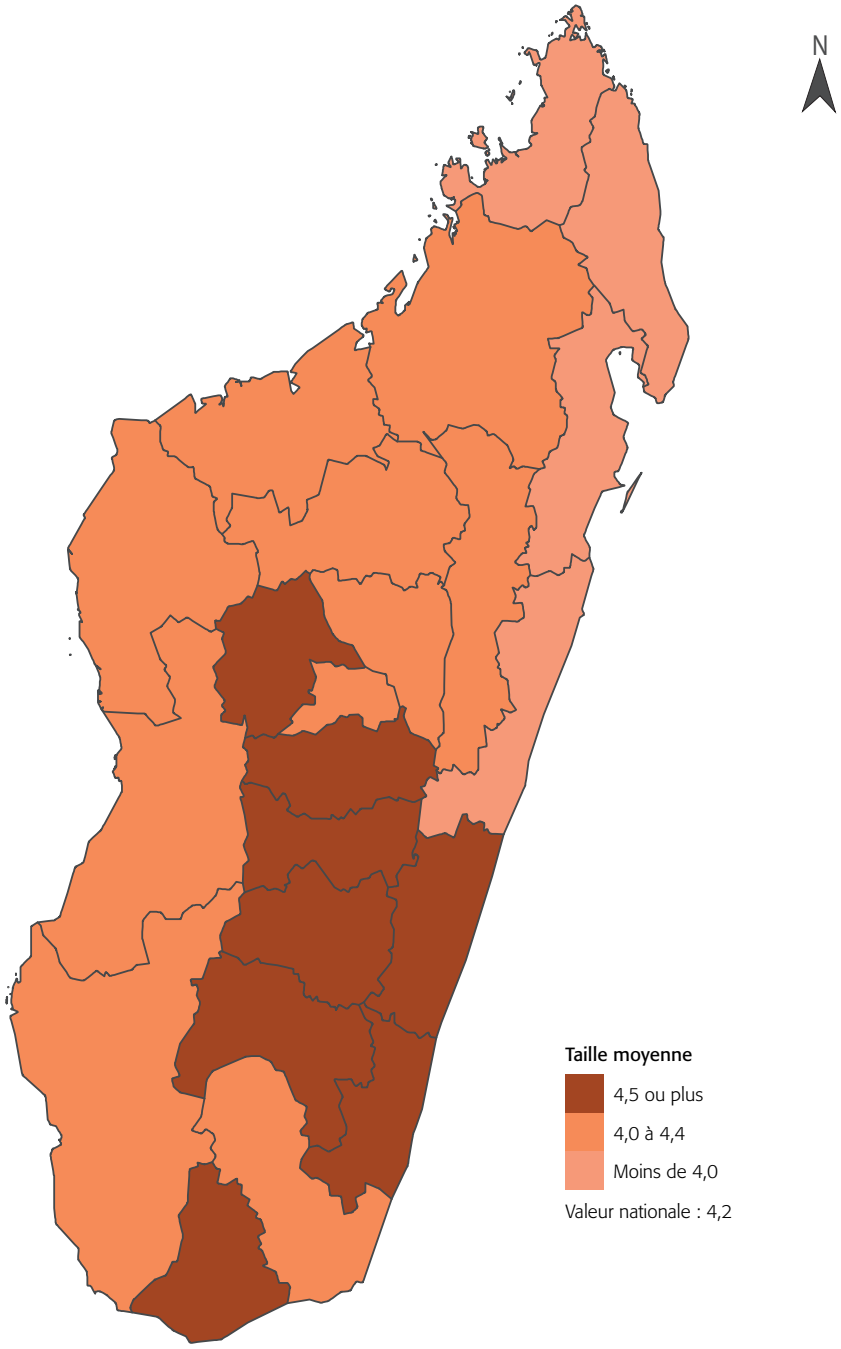

Source : MDG - INSTAT - RGPH2018

0 100 Km

Carte 111

POURCENTAGE DE MÉNAGES DIRIGÉS PAR DES FEMMES

A Madagascar en 2018, 24,0% des ménages sont dirigés par des femmes. Le pourcentage de ménages dirigés par des femmes est nettement le plus élevé pour les régions situées au Nord et au Sud de l'île ; plus de 30,0% dans les régions DIANA et Atsimo Andrefana. On constate également que le même pourcentage est assez élevé et varie entre 25,0% à 29,9% pour les régions SAVA, Sofia, Anosy et Atsimo Andrefana. Par contre, avec un pourcentage de moins de 20% chacune, les régions Alaotra Mangoro, Bongolava, Itasy et Vakinankaratra ont le moins de ménages dirigés par des femmes.

Les régions DIANA et Atsimo Andrefana ont le plus de ménages dirigés par des femmes : plus de 30% des ménages.

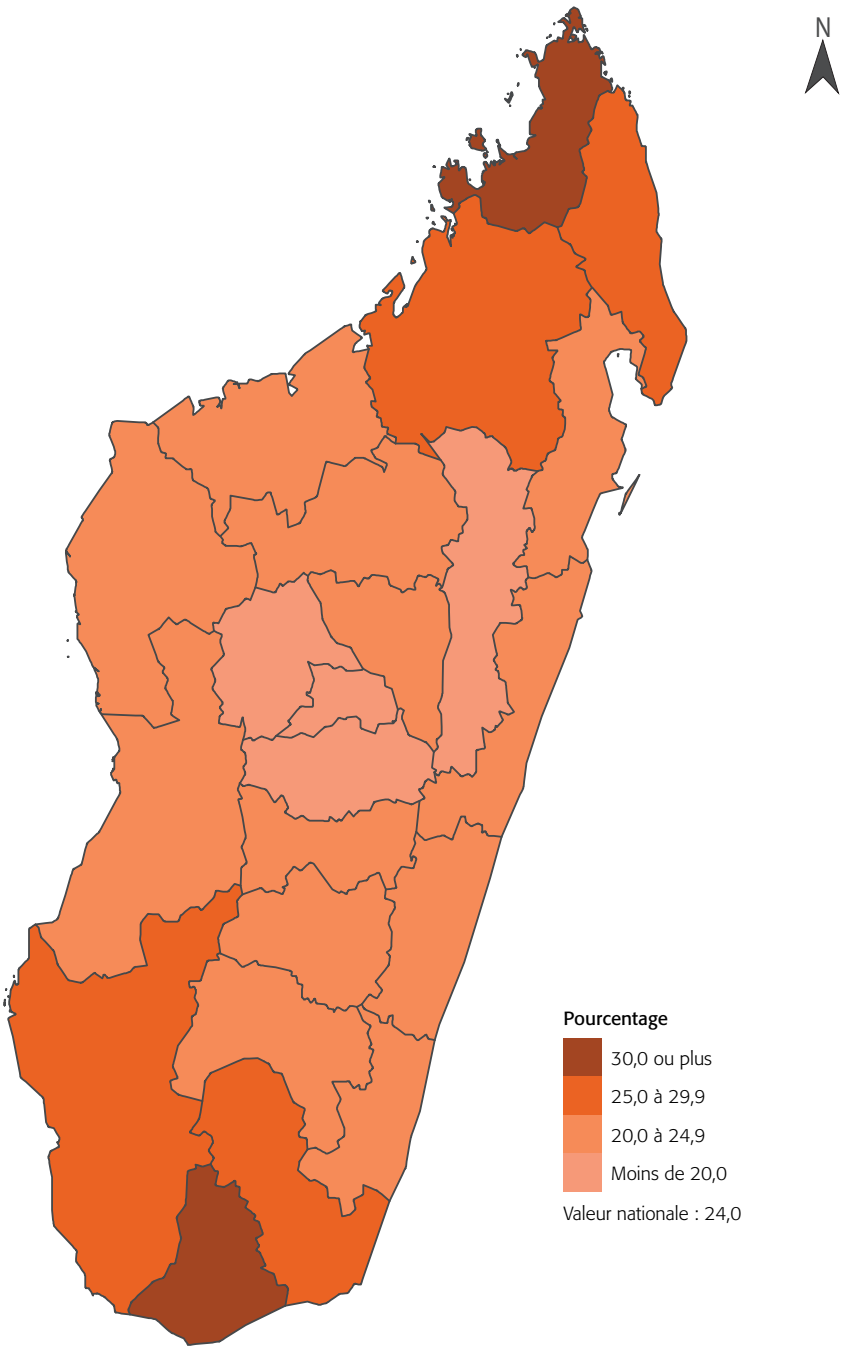

Source : MDG - INSTAT - RGPH2018

5.2. CARACTÉRISTIQUES SOCIOÉCONOMIQUES DES MÉNAGES

Carte 112

POURCENTAGE DE MÉNAGES SANS MEMBRE ACTIF OCCUPÉ

A Madagascar en 2018, le pourcentage de ménages sans membre actif occupé est de 8,5%. Cette situation est beaucoup plus répandue et concerne 10% ou plus des ménages dans les régions DIANA, Sofia, Analanjirofo, Melaky et Androy. Par contre, elle est beaucoup moins prononcée chez les ménages dans les régions Bongolava, Itasy, Vakinankaratra et Ihorombe avec un pourcentage de moins de 5,0%.

C'est dans les régions DIANA, Sofia et Analanjirofo que l'on rencontre le plus de ménages sans membre actif occupé : 10 % ou plus des ménages.

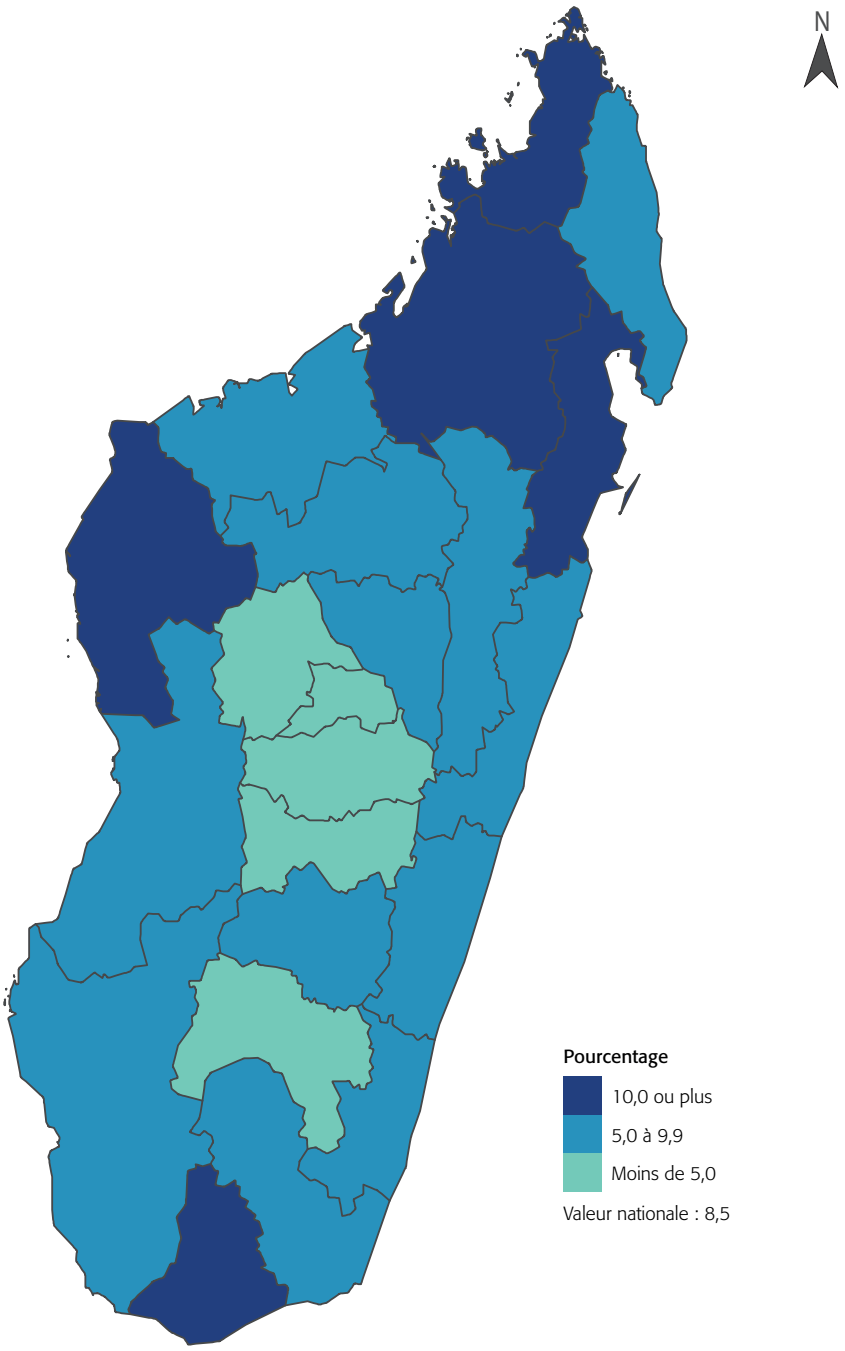

Source : MDG - INSTAT - RGPH2018

0 100 Km

Carte 113

POURCENTAGE DE MÉNAGES DONT AUCUN DES ENFANTS SCOLARISABLES N'EST SCOLARISÉ

La scolarisation des enfants scolarisables (enfants âgés entre 6 et 14 ans révolus) fait partie des priorités du Gouvernement Malagasy. A Madagascar en 2018, le pourcentage de ménages n'ayant pas pu scolariser tous ses enfants scolarisables est estimé à 24,1%. Cette situation est notamment rencontrée dans les régions situées dans la partie Ouest, Sud-Ouest et Sud de l'île comme Melaky, Menabe, Atsimo Andrefana, Androy et Anosy avec un pourcentage de 40,0% ou plus. Ce pourcentage est également élevé et varie entre 30,0% et 39,9% pour les ménages identifiés dans les régions Boeny, Betsiboka, Vatovavy Fitovinany, Atsimo Atsinanana et Ihorombe. Par contre, cette situation est la moins prononcée et touche moins de 10,0% des ménages dans la région Analamanga.

Les régions Melaky, Menabe, Atsimo Andrefana, Androy et Anôsy détiennent 40,0% ou plus de ménages n'ayant pas pu scolariser tous ses enfants scolarisables.

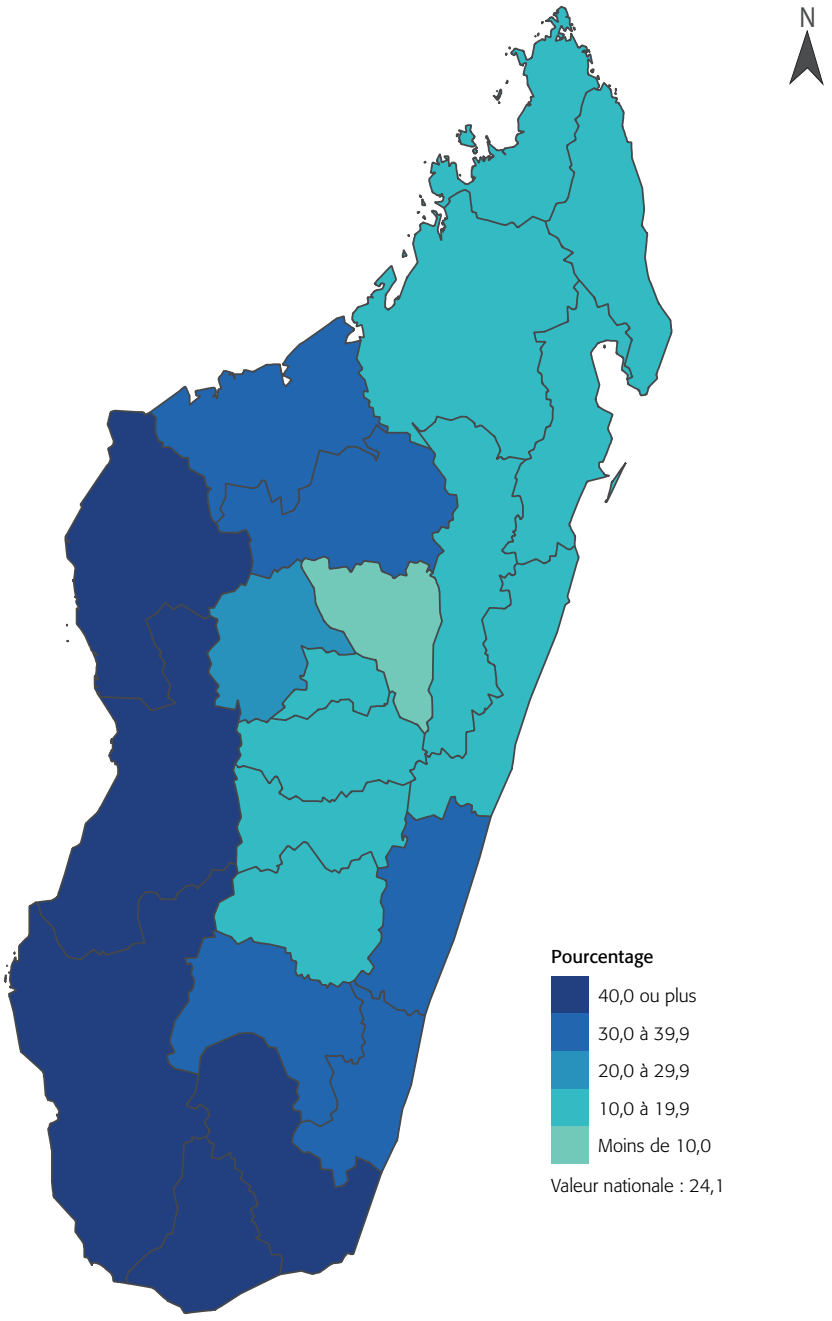

Source : MDG - INSTAT - RGPH2018

Carte 114

POURCENTAGE DE MÉNAGES AYANT ACCÈS À L'EAU DE SOURCES AMÉLIORÉES

A Madagascar en 2018, le pourcentage de ménages ayant accès à l'eau de sources améliorées est de 29,5%. On observe que ce pourcentage est le plus élevé dans la région Analamanga et touche plus de 40,0% des ménages. Ce pourcentage est aussi parmi les plus élevés (entre 30,0% à 39,9%) chez les ménages dans les régions Itasy, Atsinanana, Boeny, Analanjirofo et Atsimo Andrefana. Par contre, la région Atsimo Atsinanana se démarque avec le plus faible pourcentage de ménages (moins de 10%) ayant accès à l'eau de sources améliorées.

Moins de 10% des ménages ont accès à l'eau de sources améliorées dans la région Atsimo Atsinanana.

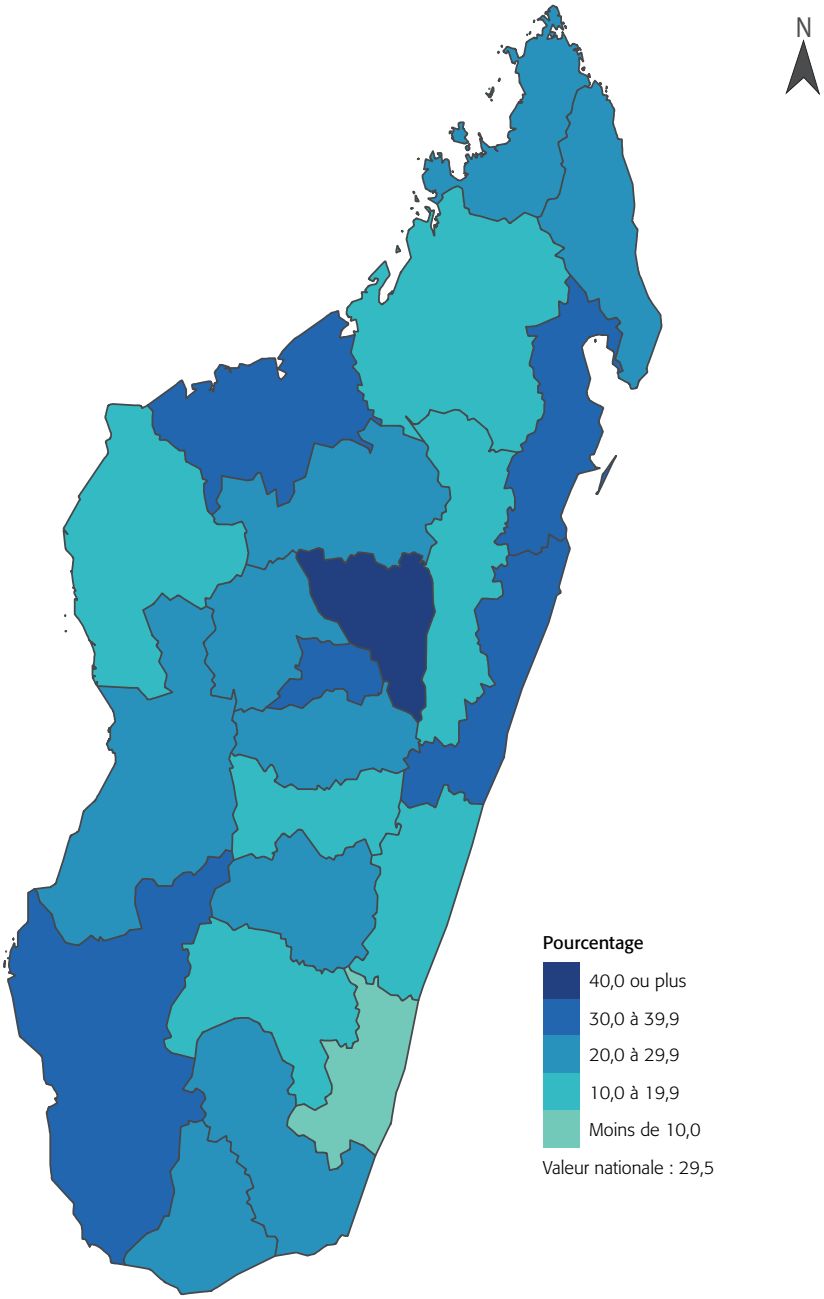

Source : MDG - INSTAT - RGPH2018

0 100 Km

Carte 115

POURCENTAGE DE MÉNAGES AYANT ACCÈS À L'ÉLECTRICITÉ

Dans l'ensemble, le pourcentage de ménages qui ont accès à l'électricité à Madagascar en 2018 est de 38,1%. On observe que plus de la moitié des ménages dans les régions Analamanga, SAVA et Analanjirofo ont accès à l'électricité. En revanche, le taux d'accès des ménages à l'électricité reste encore faible (entre 10% et 19,9%) dans les régions Melaky, Atsimo Andrefana, Ihorombe, Atsimo Atsinanana et Anosy. Enfin, c'est dans la région Androy que le taux d'accès à l'électricité des ménages est le plus faible (moins de 10 %).

La région Androy détient le plus faible pourcentage de ménages ayant accès à l'électricité : moins de 10% des ménages.

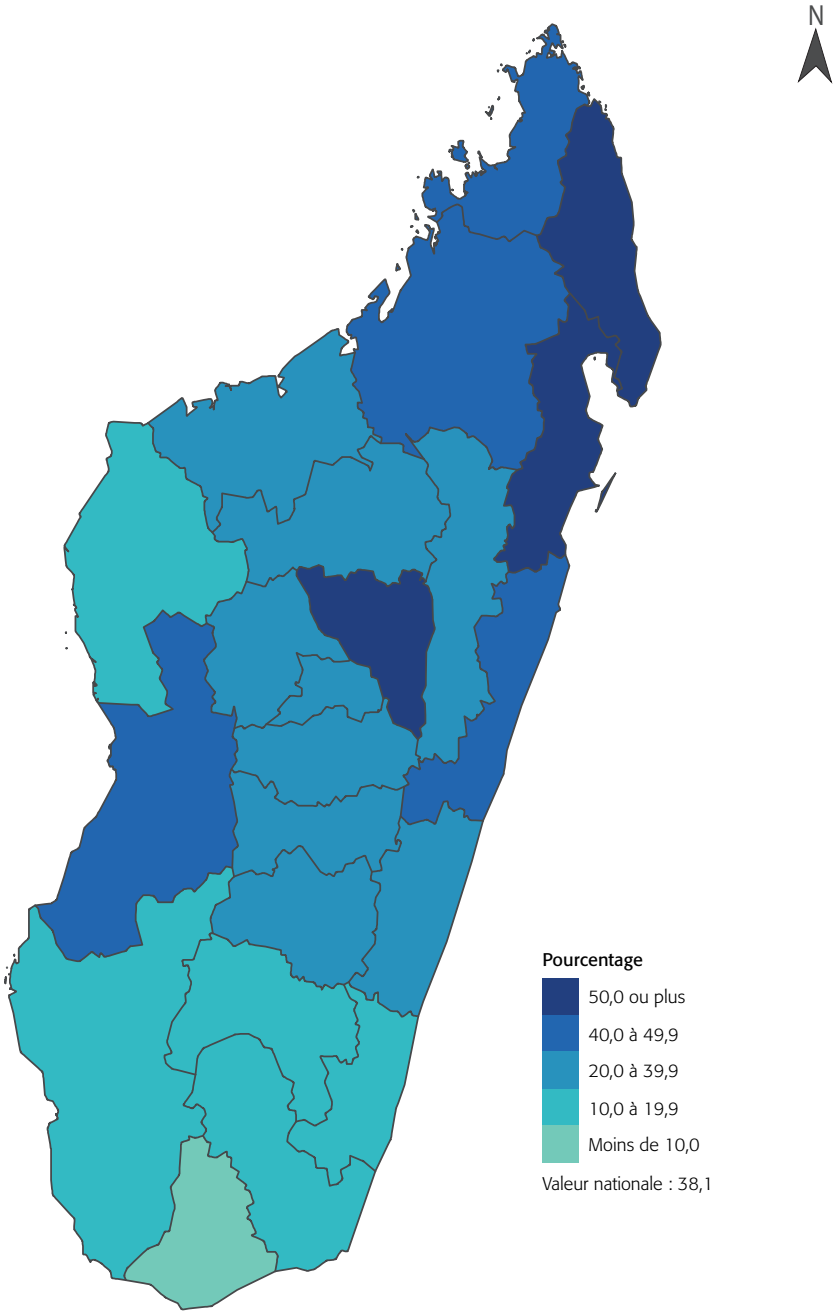

Source : MDG - INSTAT - RGPH2018

Carte 116

POURCENTAGE DE MÉNAGES PRATIQUANT LA DÉFÉCATION EN PLEIN AIR

A Madagascar en 2018, le pourcentage de ménages pratiquant la défécation à l'air libre est de 40,1%. Cette pratique est encore très répandue et touchent 60% des ménages ou plus dans certaines régions telles que DIANA, Boeny, Betsiboka, Melaky, Menabe, Atsimo Andrefana, Androy, Ihorombe, Vatovavy Fitovinany et Atsimo Atsinanana. A degré moindre par rapport aux régions citées précédemment mais encore à un niveau assez élevé, la pratique de la défécation à l'air libre touche entre 40,0% à 59,9% des ménages dans les régions de SAVA, Sofia et Androy. En revanche, cette pratique est la moins répandue dans la région Analamanga et touche moins de 10% des ménages.

Plus de 60,0% des ménages dans les régions DIANA, Boeny, Betsiboka, Melaky, Menabe, Atsimo Andrefana, Androy, Ihorombe, Vatovavy Fitovinany et Atsimo Atsinanana pratiquent encore la défécation à l'aire libre.

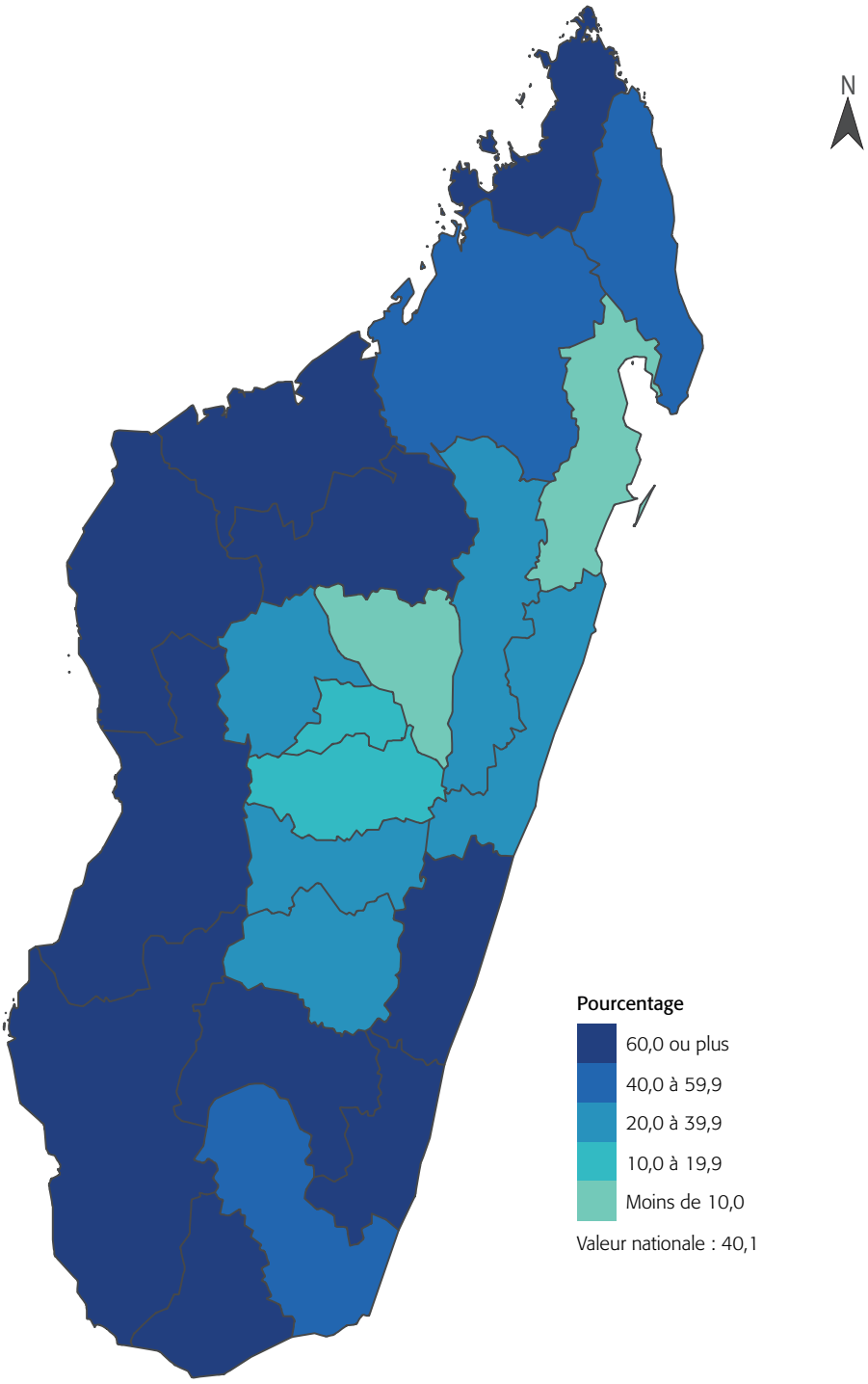

Source : MDC - INSTAT - RGPH2018

Carte 117

TAUX DE POSSESSION DE POSTE RADIO

A Madagascar en 2018, le taux de possession d'un poste radio par les ménages est de 60,7%. Les régions Analamanga et Itasy se distinguent des autres régions car plus de 70,0% des ménages y disposent d'un poste radio. La possession d'un poste radio touche entre 60,0% à 69,9% des ménages dans les régions DIANA, SAVA, Sofia, Boeny, Analanjirofo, Alaotra Mangoro, Bongolava, Vakinankaratra, Amoron'i Mania et Haute Matsiatra. Par contre, dans la région Androy, moins de 30,0% des ménages disposent d'un poste radio.

Seulement moins de 30,0% des ménages dans la région Androy possèdent un poste radio.

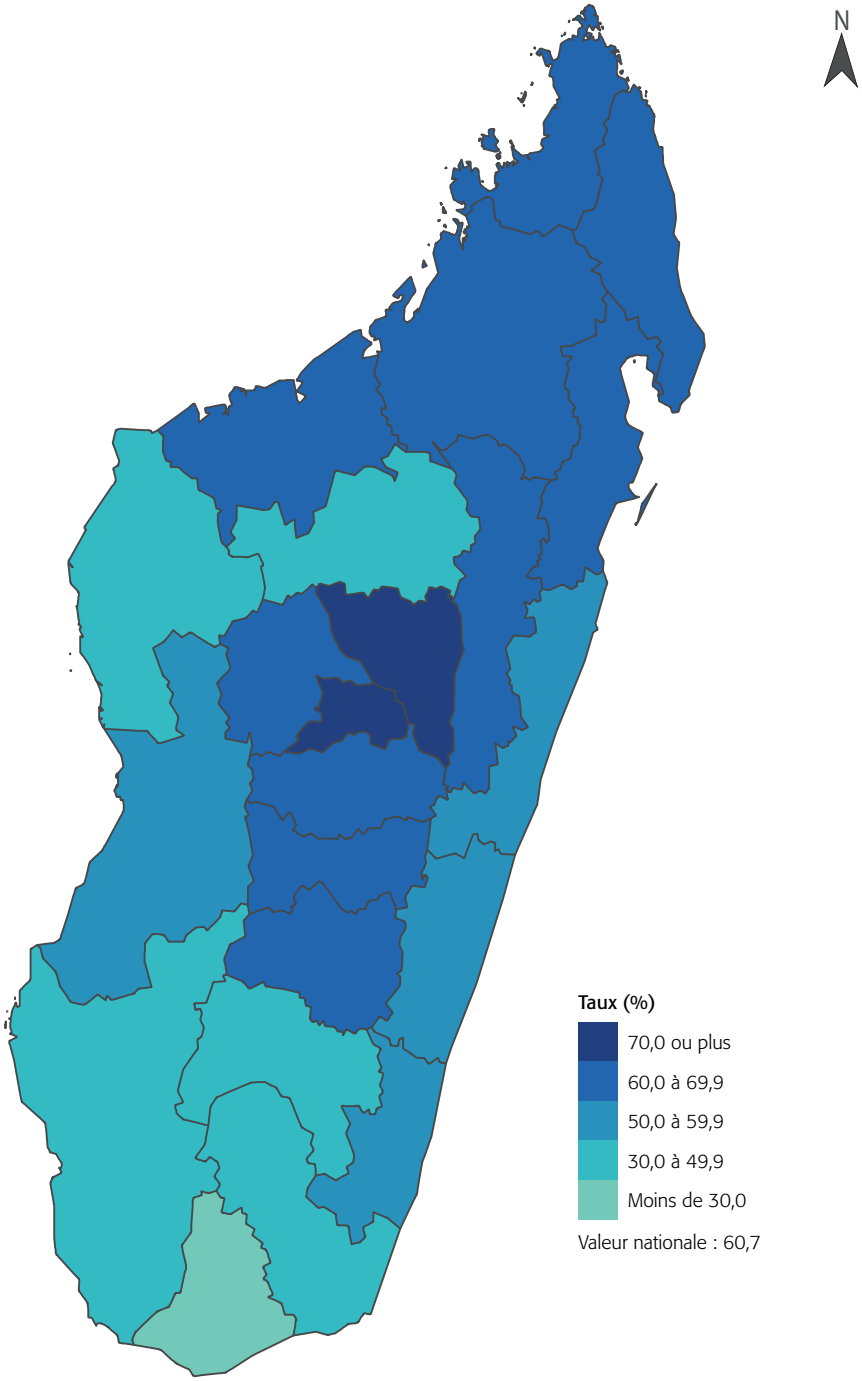

Source : MDG - INSTAT - RGPH2018

Carte 118

TAUX DE POSSESSION D'UN POSTE DE TÉLÉVISION

A Madagascar en 2018, le taux de possession d'un poste de télévision par les ménages est de 21,5%. Dans la région Analamanga, plus de la moitié des ménages possèdent un poste de télévision. Par contre, moins de 10,0% des ménages le sont dans les régions Androy, Atsimo Atsinanana, Vatovavy Fitovinany, Anôsy, Amoron'i Mania, Melaky, Sofia et Betsiboka.

Moins de 10,0% des ménages possèdent un poste de télévision dans les régions Androy, Atsimo Atsinanana, Vatovavy Fitovinany, Anosy, Amoron'i Mania, Melaky, Sofia et Betsiboka.

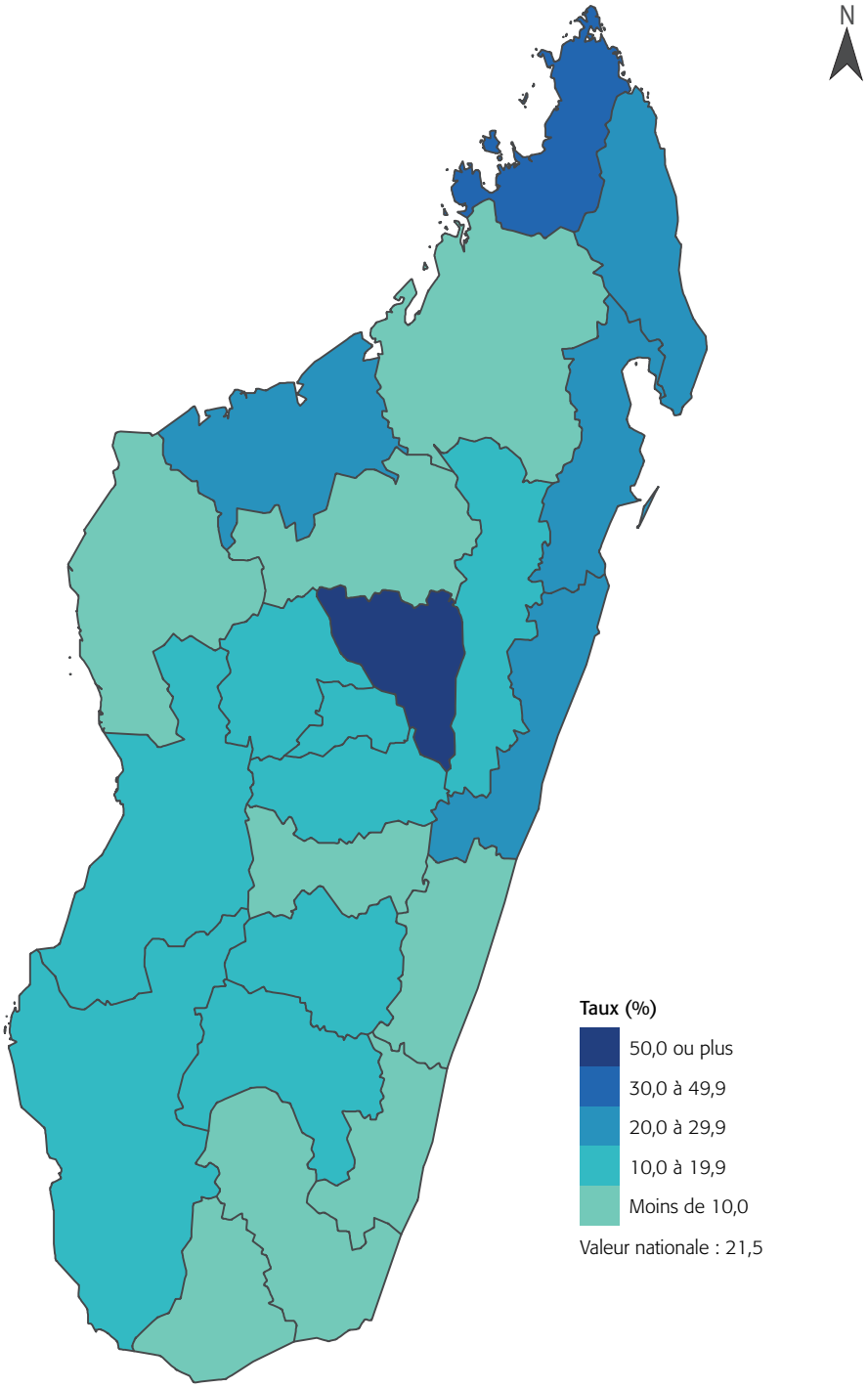

Source : MDG - INSTAT - RGPH2018

Carte 119

TAUX DE POSSESSION DE TÉLÉPHONE PORTABLE

A Madagascar en 2018, le taux de possession de téléphone portable par les ménages est de 47,1%. Le taux le plus élevé (60,0% ou plus) est observé dans les régions Analamanga, SAVA et DIANA. On observe également qu'entre 50,0% à 59,99% des ménages dans les régions de Boeny, Menabe et Analanjirofo possèdent un téléphone portable. En revanche, le taux de possession le moins élevé (moins de 35,0%) est observé chez les ménages dans les régions Androy, Atsimo Atsinanana, Vatovavy Fitovinany et Anôsy.

Moins de 35,0% des ménages possèdent un téléphone portable dans les régions Androy, Atsimo Atsinanana, Vatovavy Fitovinany et Anôsy.

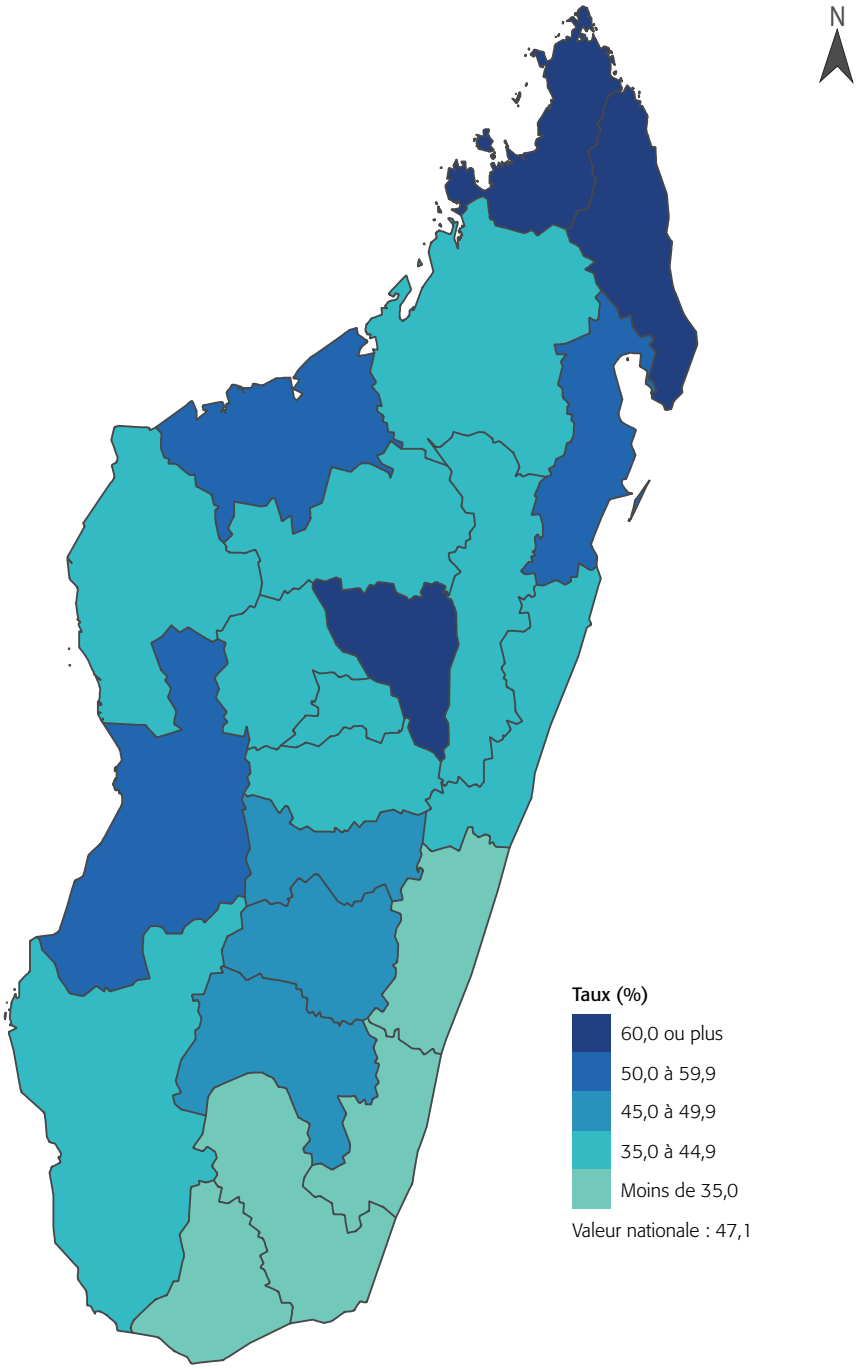

Source : MDG - INSTAT - RGPH2018

0 100 Km

5.3. MÉNAGES AGRICOLES

Carte 120

POURCENTAGE DE MÉNAGES AGRICOLES EN MILIEU URBAIN

Les ménages agricoles sont constitués par les ménages dont au moins un de ses membres pratique l'agriculture ou l'élevage ou la pêche pour leur propre compte. Il convient de noter que le lieu d'exploitation du ménage pourrait être situé en dehors de son milieu ou de sa région de résidence.

Dans l'ensemble, près de 46,3% des ménages malagasy identifiés en milieu urbain pratiquent les activités agricoles. La pratique est plus importante dans trois régions des Hautes Terres centrales, à savoir : Vakinankaratra, Itasy, Amoron'i Mania et celles de Betsiboka et de Melaky avec plus de 70,0% de ménages. Par contre, le même pourcentage est évalué à moins de 40,0% dans les régions Analamanga, Atsinanana, Boeny et DIANA. Pour les autres régions, le pourcentage de ménages agricoles est compris entre 40,0% et 69,9%.

La pratique des activités agricoles pour les ménages urbains est très développée dans trois régions des Hautes Terres centrales (Vakinankaratra, Itasy et Amoron'i Mania) et dans celles de Betsiboka et Melaky (plus de 70% des ménages).

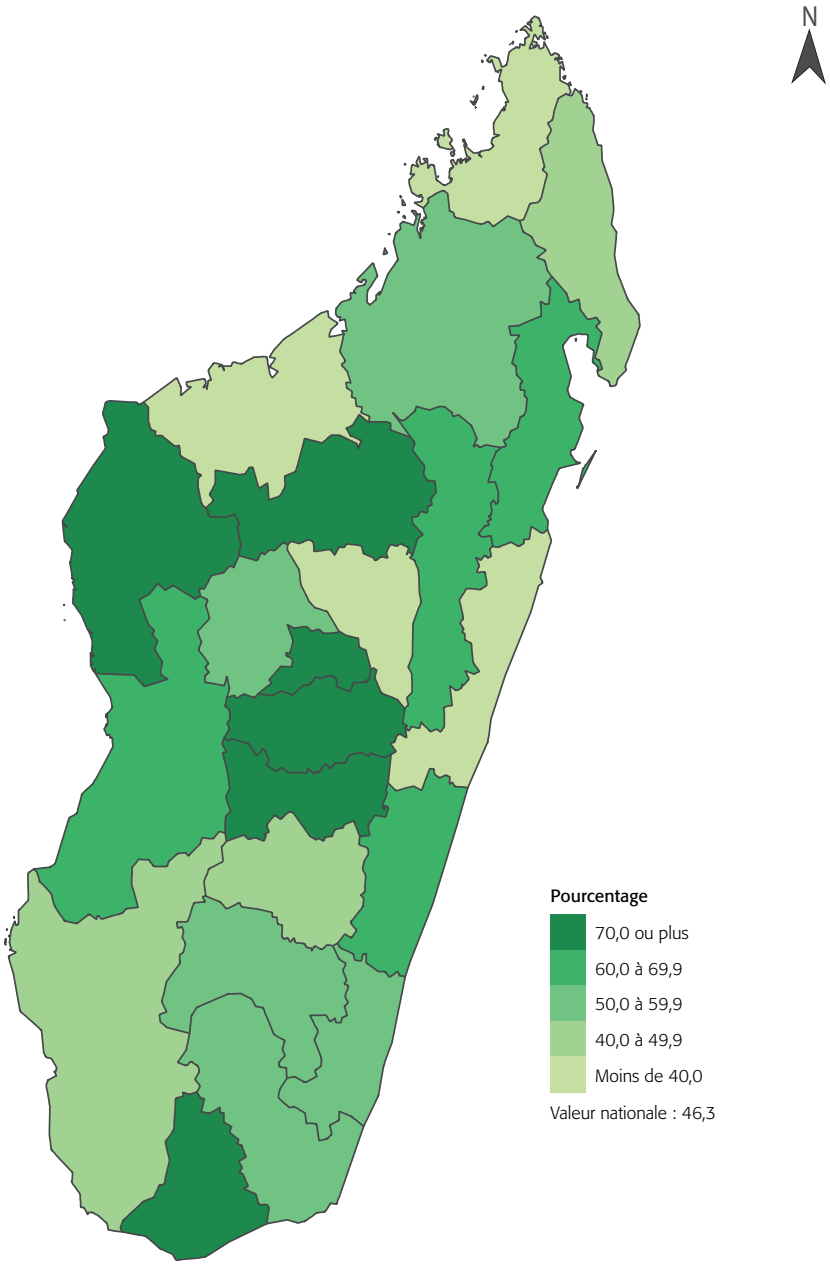

Source : MDG - INSTAT - RGPH2018

Carte 121

POURCENTAGE DE MÉNAGES PRATIQUANT LA RIZICULTURE

La riziculture constitue le type de culture le plus exercé par les ménages à Madagascar. Environ 68,6% des ménages de la grande île la pratique. Le pourcentage de ménages pratiquant la riziculture est très élevé dans les zones Sud-Est, Nord et dans plusieurs zones des Hautes Terres centrales ainsi que la zone Ouest (région Melaky), soit au total 12 régions parmi les 22 avec un pourcentage de plus de 80,0% des ménages. La riziculture constitue également une pratique fréquente chez les ménages dans les régions Haute Matsiatra, Atsinanana, Alaotra Mangoro, Anosy et Menabe ; le pourcentage est compris entre 60,0% à 79,9%. Toutefois, avec un pourcentage inférieur à 40,0%, les ménages dans la zone Sud, à savoir : les régions Atsimo Andrefana et Androy et dans la région Analamanga pratiquent moins la riziculture.

La pratique de la riziculture fait partie des activités les plus importantes des ménages à Madagascar. En effet, dans 12 régions sur 22, plus de 80% des ménages pratiquent la riziculture.

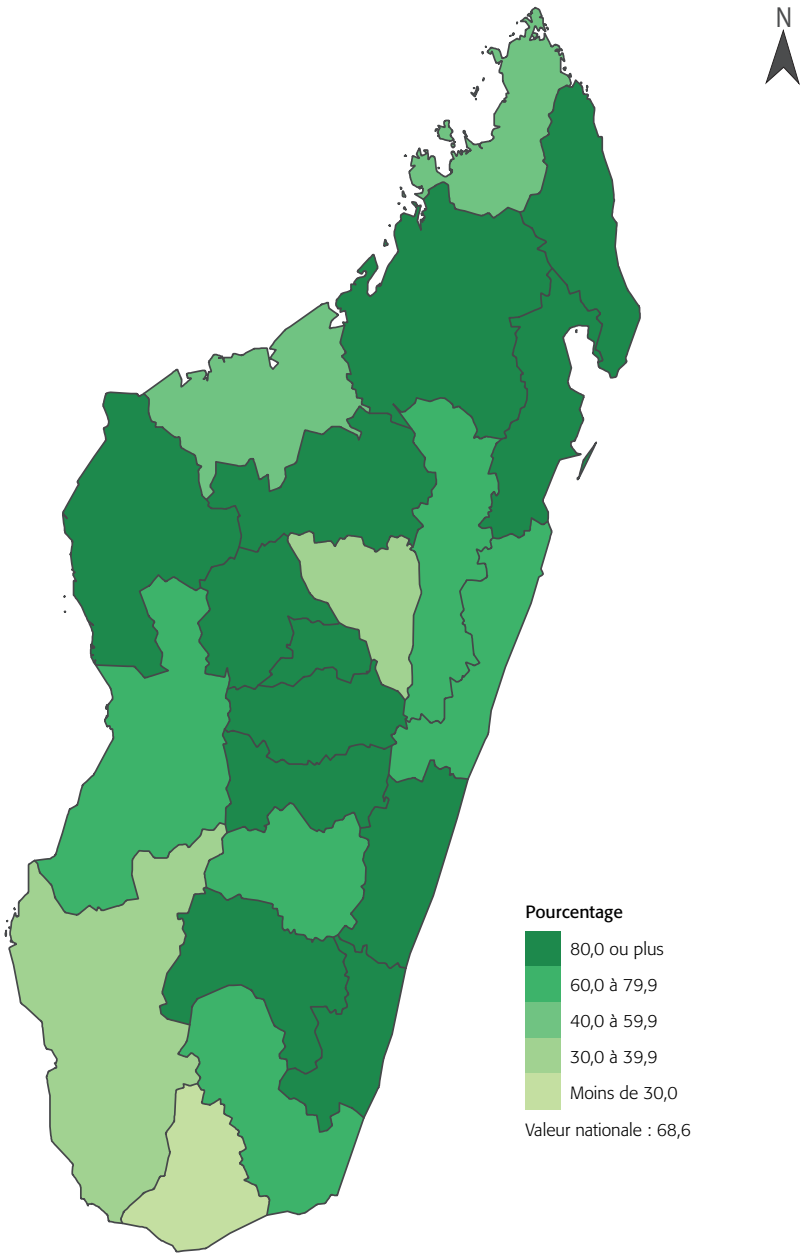

Source : MDG - INSTAT - RGPH2018

0 100 Km

Carte 122

POURCENTAGE DE MÉNAGES PRATIQUANT LA CULTURE DE RENTE

La pratique de la culture de rente, qui concerne toutes cultures destinées à l'exportation et permettant de générer un meilleur revenu agricole, reste assez faible dans la grande île. Seulement, 17,1% des ménages exercent cette activité. Elle est plus intense le long de la côte Est, notamment dans les régions SAVA et Analanjirofo, soit 60,0% ou plus des ménages, suivies des régions Vatovavy Fitovinany, Atsimo Atsinanana et Atsinanana dont le pourcentage est compris entre 30,0% à 59,9%. A degré moindre, la pratique de la culture de rente touche entre 10,0% et 29,9% des ménages dans les régions Alaotra Mangoro, Sofia et DIANA. Les ménages situés dans certaines régions longeant la côte Ouest et dans les Hautes Terres sont les moins enclins à pratiquer la culture de rente, soit moins de 10,0%.

La culture de rente est la plus répandue sur la côte Est de Madagascar où plus de 60% des ménages la pratiquent.

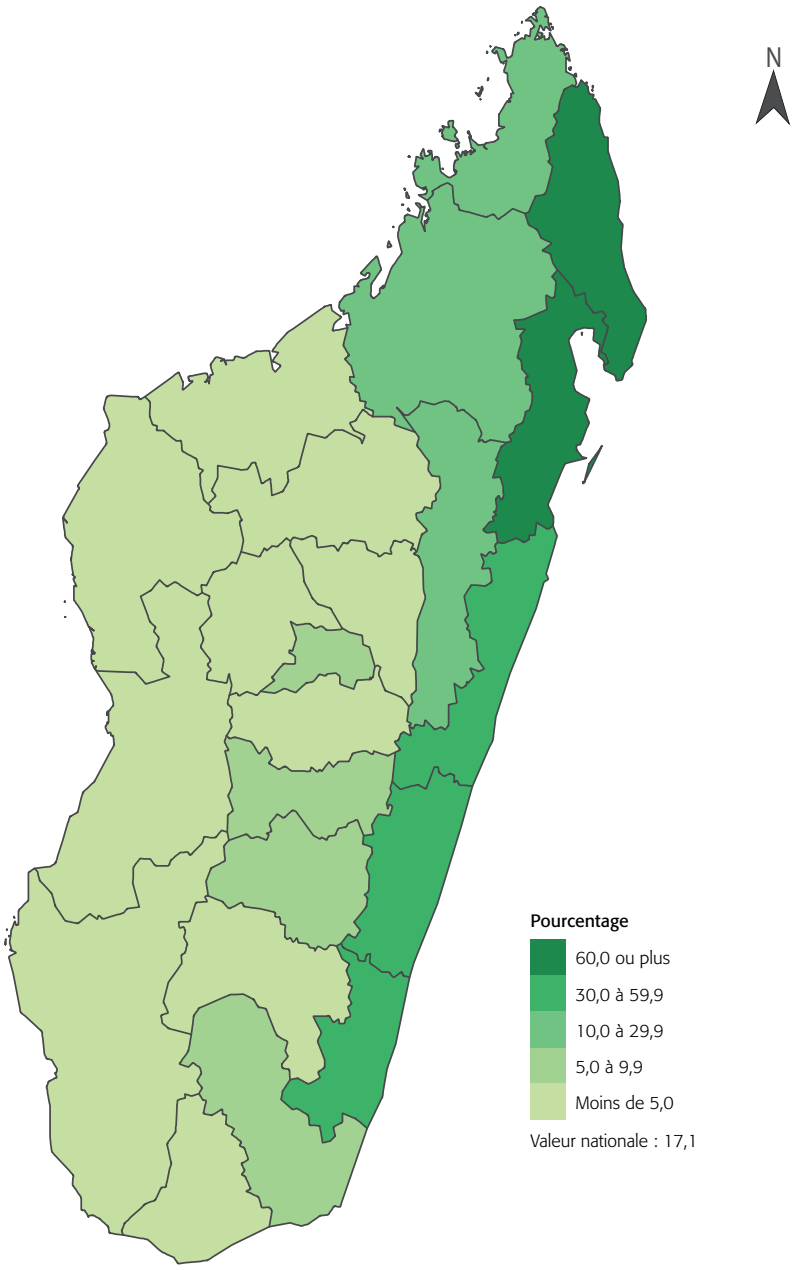

Source : MDG - INSTAT - RGPH2018

0 100 Km

Carte 123

POURCENTAGE DE MÉNAGES PRATIQUANT LES CULTURES INDUSTRIELLES

Dans l'ensemble, 27,3% des ménages à Madagascar pratiquent les cultures industrielles. Elles sont plus importantes dans les régions des Hautes Terres : Itasy, Bongolava, Vakinankaratra, Amoron'i Mania, Haute Matsiatra et Ihorombe, avec un pourcentage supérieur à 40,0%. Toutefois, le plus faible pourcentage (moins de 10,0%) de ménages pratiquant les cultures industrielles se trouvent dans les régions Boeny et DIANA. Dans les autres régions, le pourcentage de ménages qui pratiquent ce type de culture est estimé entre 10,0% à 39,9%.

Les cultures industrielles sont plus importantes dans les régions des Hautes Terres centrales : Itasy, Bongolava, Vakinankaratra, Amoron'i Mania, Haute Matsiatra et Ihorombe où plus de 40% des ménages les pratiquent.

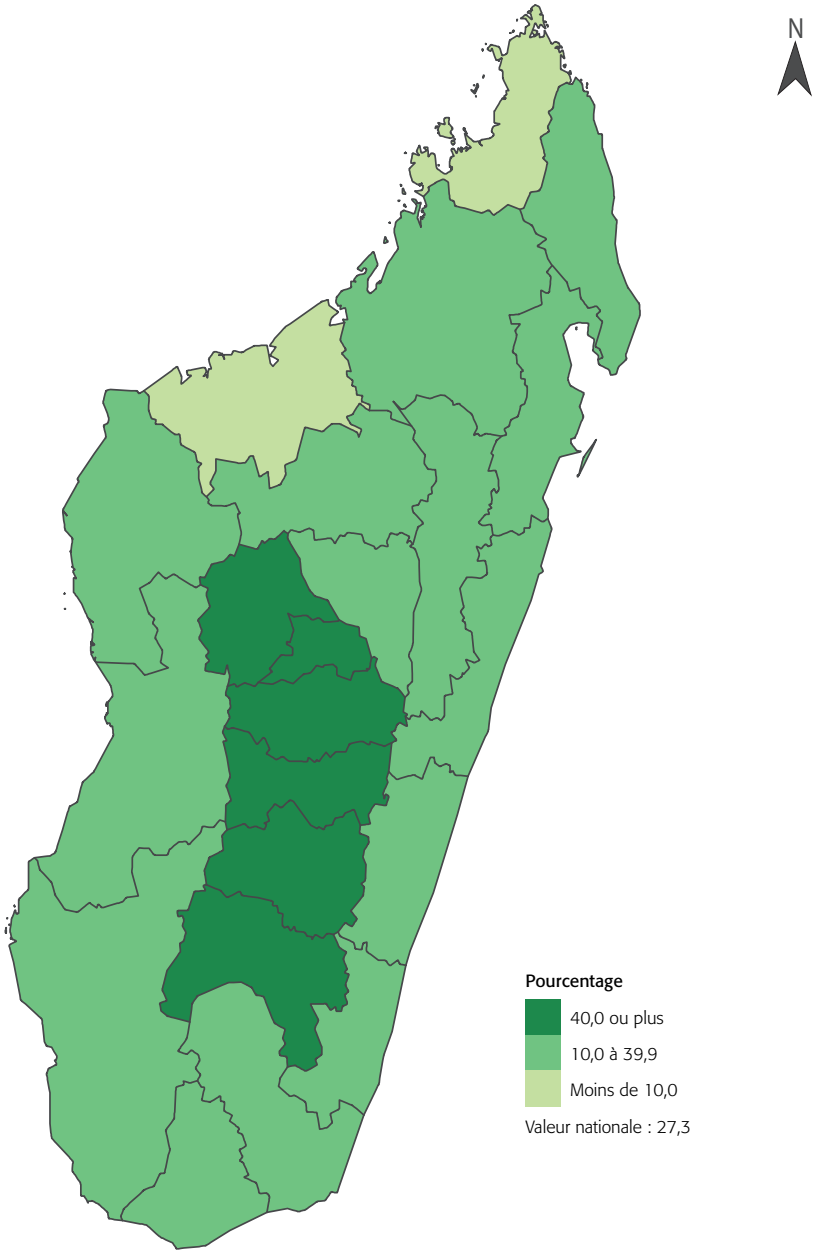

Source : MDG - INSTAT - RGPH2018

0 100 Km

Carte 124

POURCENTAGE DE MÉNAGES PRATIQUANT L'ÉLEVAGE BOVIN

Environ 36 ménages sur 100 pratiquent l'élevage bovin à Madagascar. Cette activité est plus importante (50,0% ou plus) dans les zones Sud, à savoir : les régions Androy, Anosy et Ihorombe et dans les zones Ouest, entre autres, les régions Melaky, Betsiboka et dans la région de Sofia. Suivent ensuite les Hautes Terres, notamment les régions Vakinankaratra, Itasy, Bongolava, Amoron'i Mania, avec un pourcentage variant entre 40,0% à 49,9%. Par contre, la pratique de l'élevage bovin est le plus faible (moins de 29,9%) à Analamanga et dans les zones Est, à savoir : région Alaotra Mangoro, Atsinanana et Analanjirofo.

L'élevage bovin est plus répandu dans les régions du sud (Androy, Anosy et Ihorombe) et celles de l'ouest (Melaky, Betsiboka) et dans la région de Sofia où plus de la moitié des ménages le pratiquent.

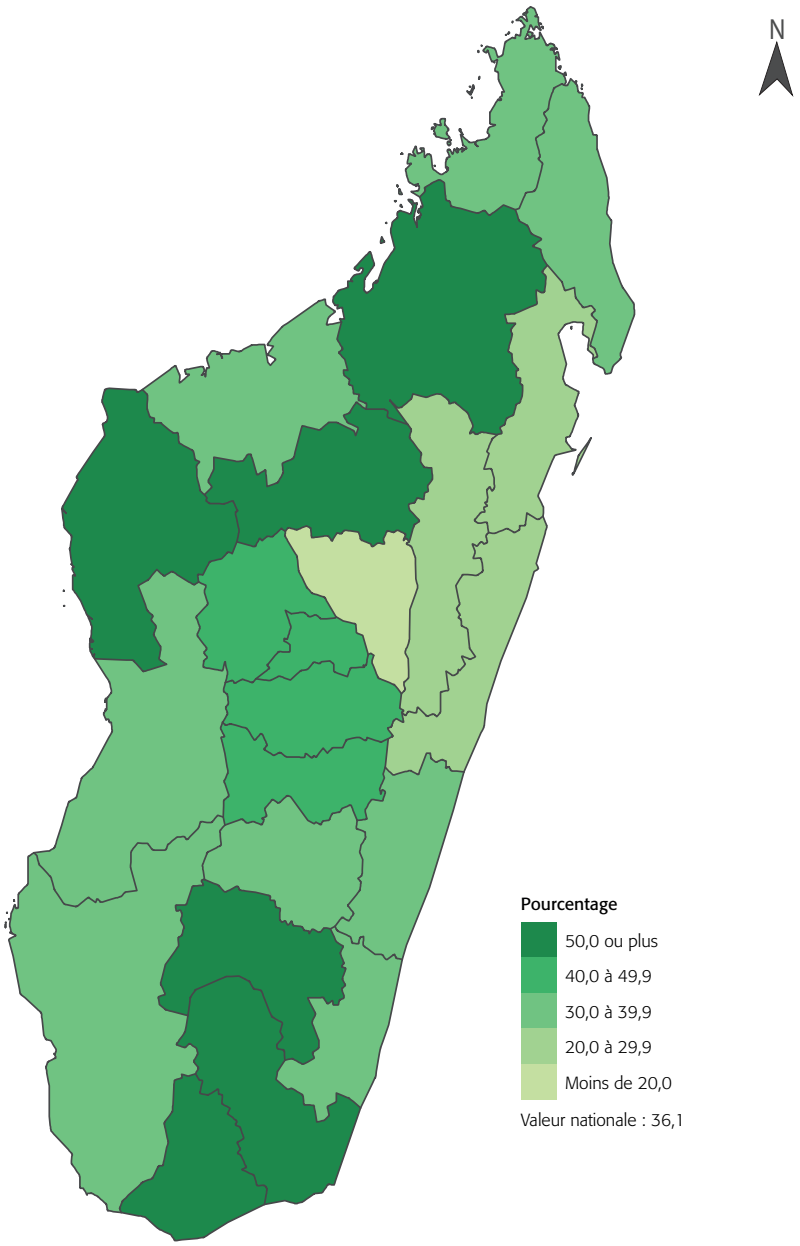

Source : MDG - INSTAT - RGPH2018

Carte 125

POURCENTAGE DE MÉNAGES PRATIQUANT LA PETITE PÊCHE MARINE

La pratique des activités de pêche dans des eaux maritimes par les ménages reste encore très faible à Madagascar. Environ deux ménages sur 100 (2,2%) déclarent l'exercer. Elle est plus importante sur le littoral Ouest ; autrement dit, de la région Atsimo Andrefana jusqu'à la région Boeny et la région DIANA où plus de 5,0% des ménage la pratiquent. La pratique de la petite pêche marine est assez fréquente à Androy et sur le littoral Est et dans la région Sofia avec un pourcentage compris entre 1,0 à 4,9%. Estimé à moins de 1%, le pourcentage de ménages qui se livrent à la pratique de la petite pêche marine est négligeable dans les Hautes Terres et les régions Ihorombe et Alaotra Mangoro.

En dépit de son insularité, la pratique de la petite pêche marine intéresse peu les ménages malagasy : seulement 2% des ménages se livrent à cette activité.

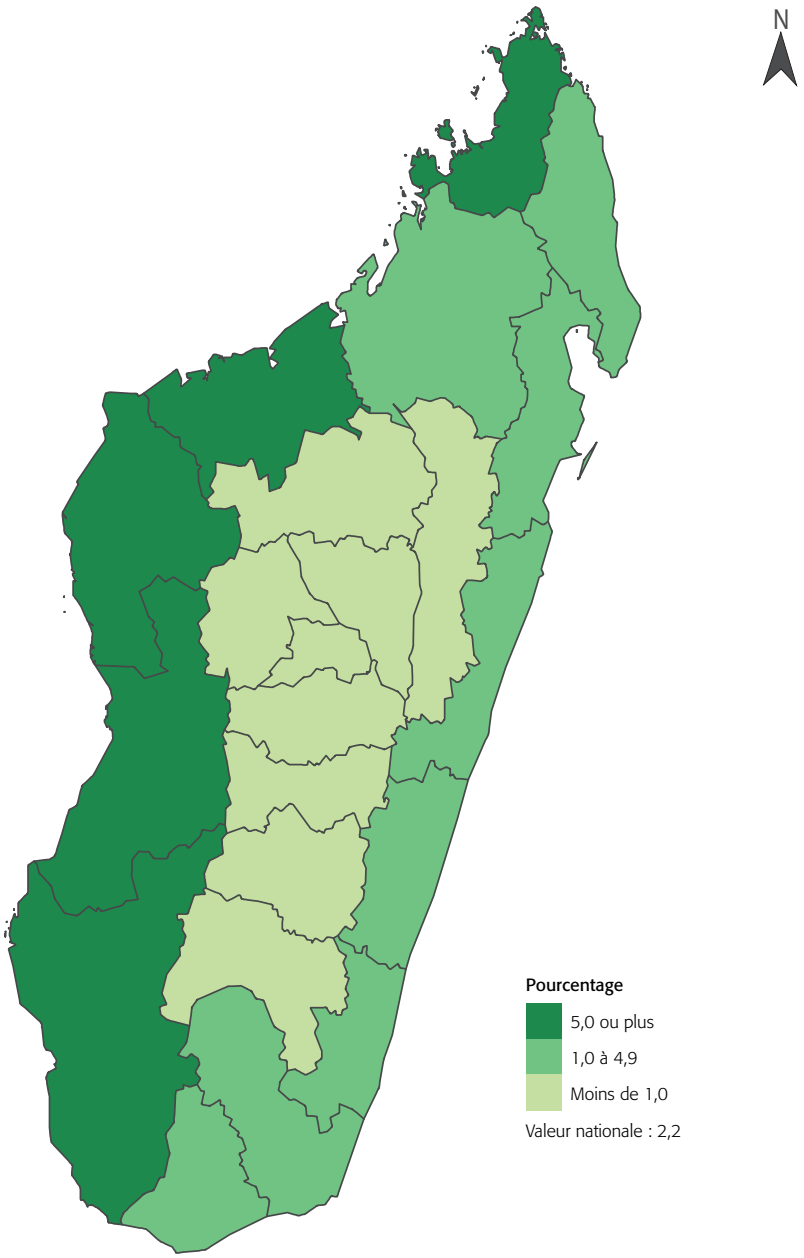

Source : MDG - INSTAT - RGPH2018

0 100 Km

CHAPITRE 6. CARACTERISTIQUES DES PERSONNES VULNERABLES

Les personnes vulnérables sont considérées comme des personnes incapables de se défendre et de se protéger vis-à-vis d'une situation suite à une maladie, ou à un statut imposé par la société comme le sexe et l'âge. Les données du RGPH-3 ont permis d'analyser les caractéristiques socioéconomiques de ce ne sous-groupe de personnes, afin d'aider le gouvernement et les autres parties prenantes qui œuvrent en faveur des personnes vulnérables dans la prise de décisions stratégiques et l'orientation des actions à mener.

L'objectif de ce chapitre est de présenter à l'aide de cartes thématiques les indicateurs clés relatifs à la situation des enfants et des jeunes, à la situation de la femme, aux conditions de vie des personnes âgées et des personnes en situation de handicap.

6.1. SITUATION DES ENFANTS ET DES JEUNES

Carte 126

POIDS DÉMOGRAPHIQUES DES ENFANTS SELON LA RÉGION

Les enfants et les jeunes occupent une place importante dans la structure de la population de Madagascar. Les enfants âgés de 0 à 17 ans représentent 48,5% de la population totale. A l'exception de la région de Haute Matsiatra, les régions du Sud, y compris les régions du littoral du Sud-Est et la région Melaky se caractérisent par une proportion importante d'enfants et jeunes (51,0% ou plus). À un degré relativement moindre, la même proportion est estimée à moins de 45,5% dans les régions du Nord (SAVA et DIANA), Analanjirofo et Analamanga.

Plus de la moitié (51,0% et plus) de la population vivant dans les régions du Sud à l'exception de la Haute Matsiatra et dans celle de Melaky sont constitués par les enfants de 0 à 17ans.

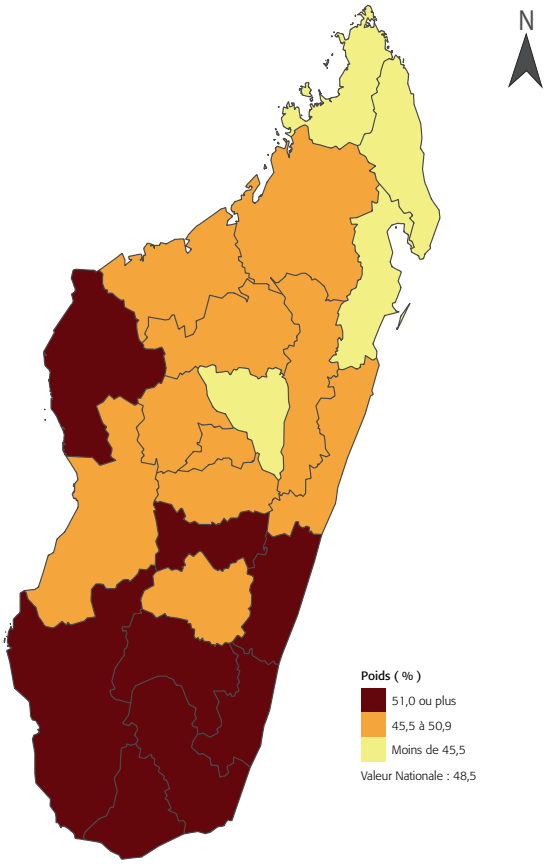

Source: MDG - INSTAT - RGPH2018

Carte 127

POIDS DÉMOGRAPHIQUE DES ENFANTS SELON LE DISTRICT

L'analyse selon le district nous permet de mieux localiser les districts dans lesquels le poids démographique des enfants est important dans la population totale. Parmi les 119 districts, 11 districts tels que Iakora, Vangaindrano, Midongy-Atsimo, Befotaka, Betioky Atsimo, Ampanihy Ouest, Ambovombe-Androy, Bekily, Beloha, Tsihombe, Amboasary-Atsimo détiennent le poids démographique des enfants le plus élevé (55,1% ou plus). Dans les autres districts constitués par Antananarivo Renivohitra, Antananarivo Avaradrano, Fianarantsoa I, Vangaindrano, Toamasina I, Sainte Marie, Mahajanga I et Antsiranana I, le poids démographique des enfants est évalué à moins de 40,0%.

Antananarivo Renivohitra (capitale) et quelques districts constitués essentiellement par les chefs-lieux de province enregistrent moins de 40,0% d'enfants de moins de 18 ans.

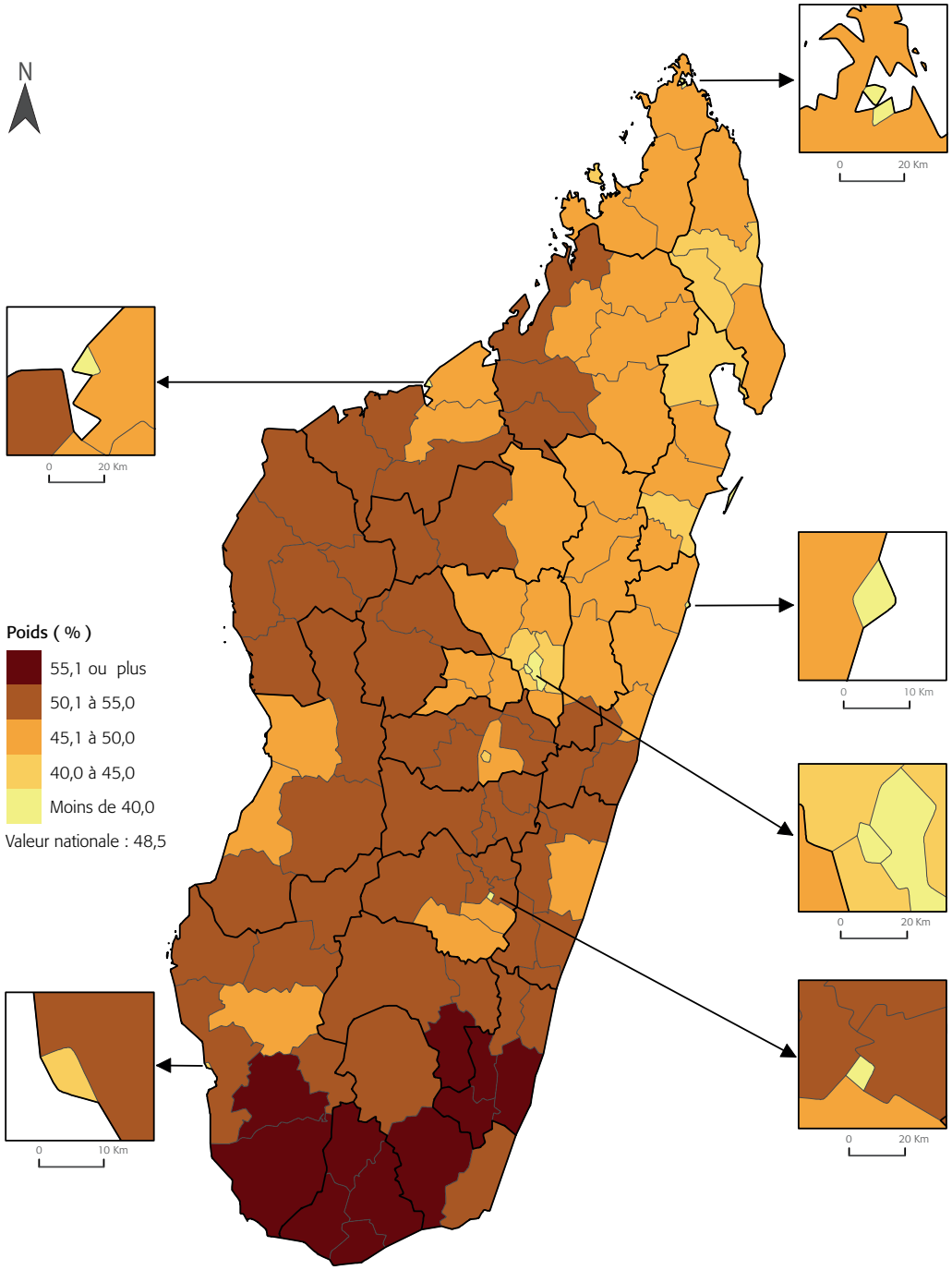

Source : MDG - INSTAT - RGPH2018

Carte 128

POIDS DÉMOGRAPHIQUE DES JEUNES SELON LA RÉGION

Comme les enfants, les jeunes occupent également une part importante dans la structure de la population. A Madagascar, 33,8% de la population sont constitués des jeunes de 14 à 30 ans. C'est dans les régions Analanjirofo, Boeny, Sofia, Betsiboka, Menabe et Sava que l'on enregistre la proportion la plus élevée de jeunes (35,1% ou plus) alors que dans les régions Vakinankaratra, Itasy, Amoron'i Mania, Atsimo Atsinanana, Alaotra Mangoro Atsimo Andrefana et Androy enregistrent la même proportion est évaluée à moins de 33,0%.

Le poids démographique des jeunes de 14 à 30 ans varie autour de 30% selon la région.

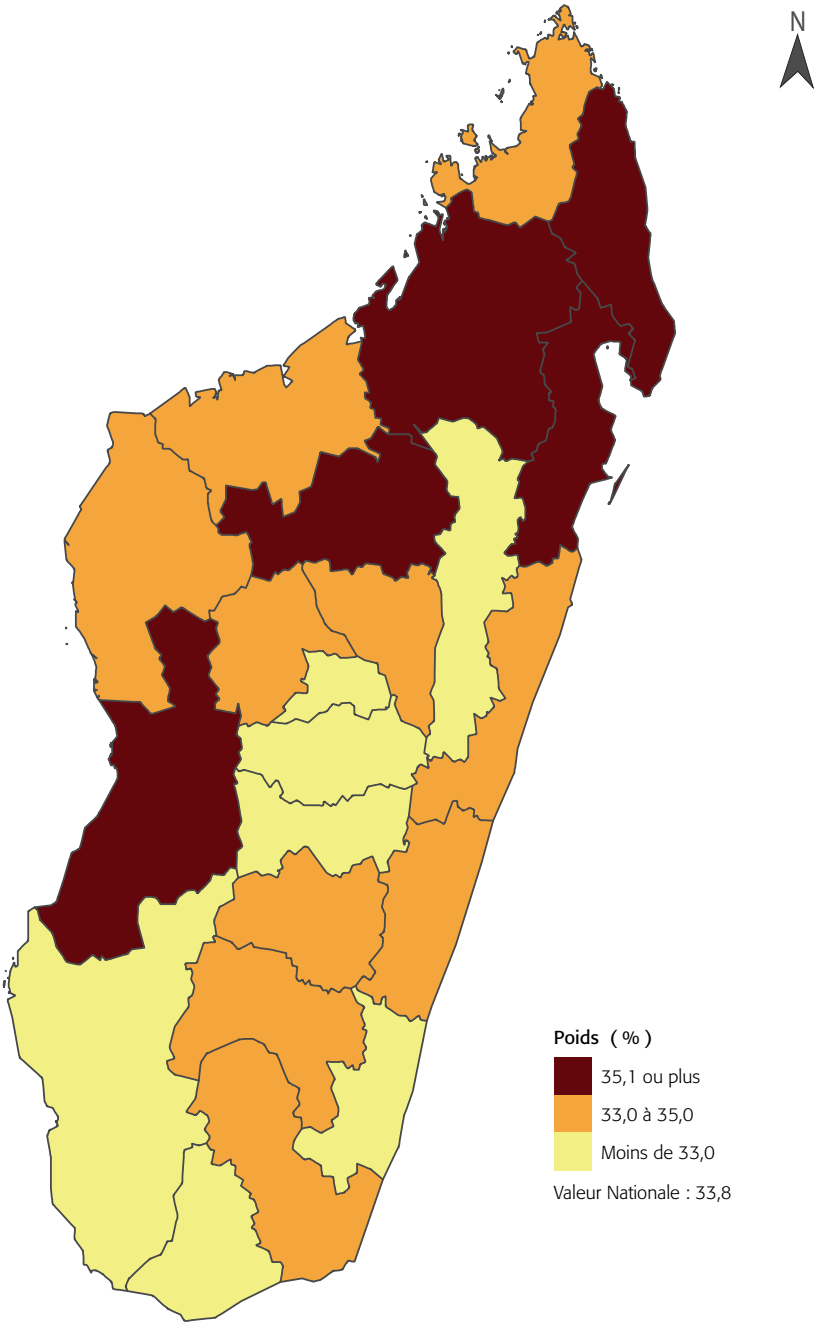

Source : MDG - INSTAT - RGPH2018

Carte 129

POIDS DÉMOGRAPHIQUE DES JEUNES SELON LE DISTRICT

L'analyse selon le district montre que, Antananarivo Renivohitra, Fianarantsoa I, Toamasina I, Fénérive Est, Mananara-Avaratra, Soanierana Ivongo, Mahajanga I, Toliara-I, Belo Sur Tsiribihina, Antsiranana I et Nosy-Be ont le poids démographique des jeunes le plus élevé (36,1% ou plus). Contrairement aux districts Manjakandriana, Andramasina, Ambatolampy, Faratsiho, Antanifotsy, Antsirabe II, Arivonimamo, Ikalamavony, Lalangina, Ambositra, Fandriana, Vohipeno, Marolambo, Beroroha, Ankazoabo, Betioky Atsimo, Ampanihy Ouest, Ambovombe-Androy, Bekily, Beloha et Tsihombe où le poids démographique des jeunes est le plus faible (moins de 32,0%).

Le district d'Antananarivo Renivohitra (capitale) enregistre plus de 36,1% de jeunes âgés de 14 à 30 ans.

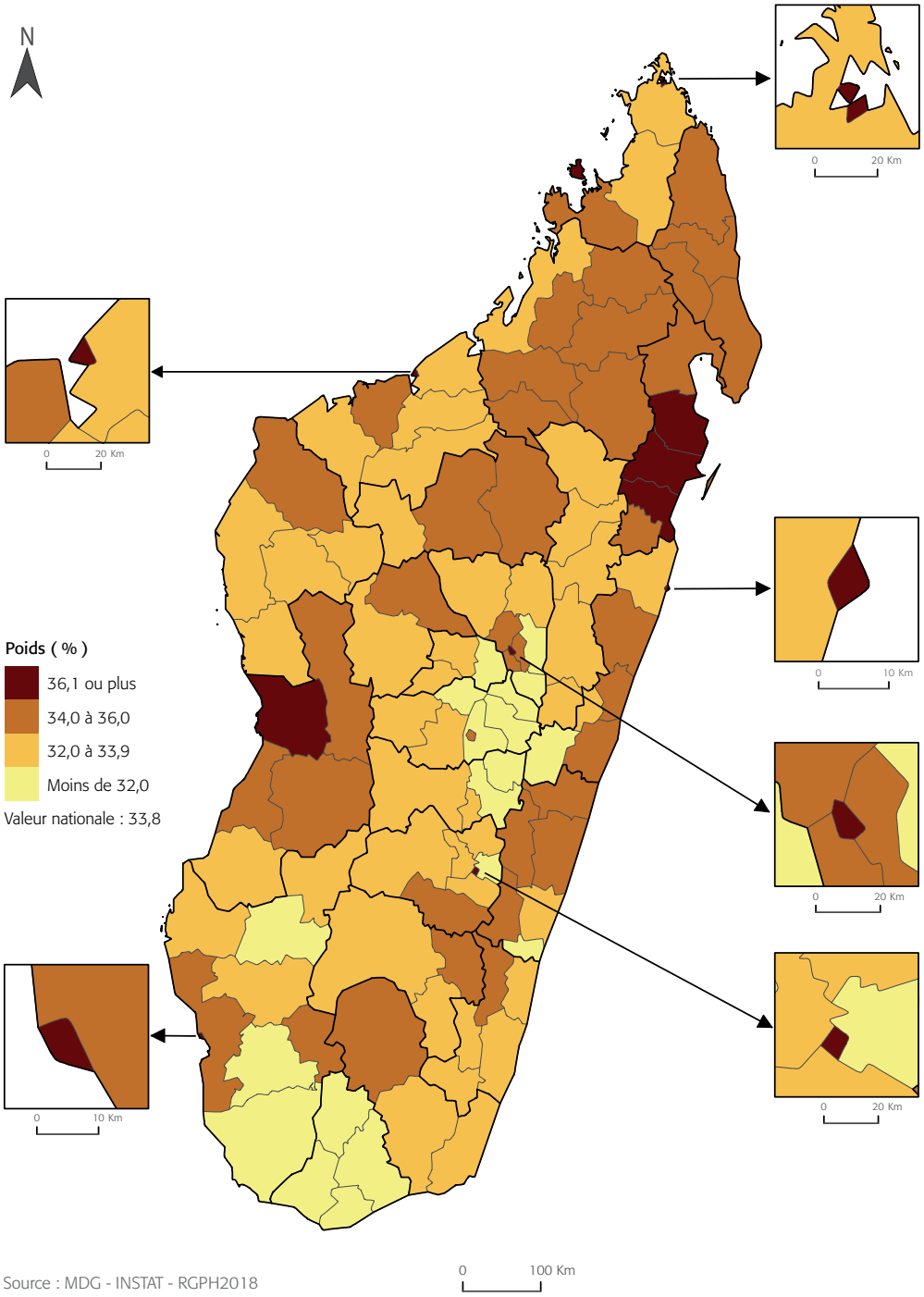

Source : MDG - INSTAT - RGPH2018

Carte 130

PROPORTION D'ENFANTS QUI POSSÈDENT UN ACTE D'ÉTAT CIVIL SELON LA RÉGION

La connaissance de la couverture de l'enrôlement à l'état civil par région est importante pour l'amélioration de la performance de ce service public. Dans l'ensemble, 79,2% des enfants possèdent un acte d'état civil. C'est dans les régions des Hautes Terres centrales et dans celle de DIANA que le taux de possession d'acte d'état civil est le plus élevé (85,1% ou plus). Par contre, c'est dans les régions Atsimo Atsinanana, Atsimo Andrefana, et Melaky que la valeur de cet indicateur est la plus faible (moins de 60,0%).

Le taux de possession d'un acte d'état civil est largement inférieur à la moyenne nationale (79,2%) pour les régions Atsimo Atsinanana, Atsimo Andrefana, et Melaky (moins de 60,0%).

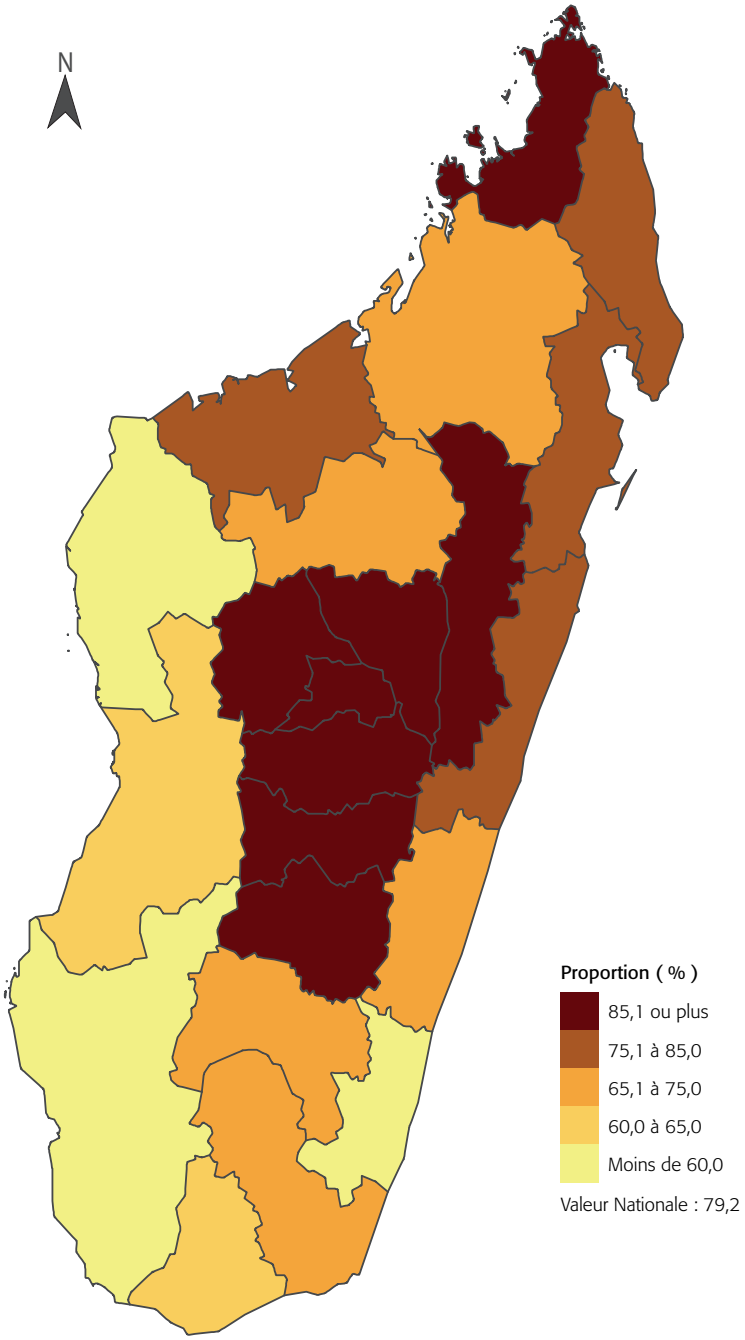

Source : MDG - INSTAT - RGPH2018

0 100 Km

Carte 131

PROPORTION D'ENFANTS QUI POSSÈDENT UN ACTE D'ÉTAT CIVIL SELON LE DISTRICT

L'analyse selon le district montre que, le taux de possession d'acte d'état civil le plus élevé (90,0% ou plus) est enregistré dans 35 districts : Antananarivo Renivohitra, Anjozorobe, Ambohidratrimo, Manjakandriana, Antananarivo Avaradrano, Antananarivo Atsimondrano, Andramasina, Antsirabe I, Ambatolampy, Faratsiho, Mandoto, Antanifotsy, Betafo, Antsirabe II, Miarinarivo, Arivonimamo, Soavinandriana, Tsiroanomandidy, Fianarantsoa I, Ambohimahasoa, Isandra, Lalangina, Vohibato, Ambalavao, Ambositra, Fandriana, Manandriana, Toamasina I, Sainte Marie, Ambatondrazaka, Moramanga, Mahajanga I, Toliara-I, Antsiranana I et Nosy-Be. Par contre, le taux le plus faible (moins de 50,0%) est enregistré dans les 9 districts suivants : Vondrozo, Beroroha, Morombe, Ankazoabo, Sakaraha, Benenitra, Betioky Atsimo, Ampanihy Ouest et Manja.

Le taux de possession d'un acte d'état civil est largement inférieur à la moyenne nationale (79,2%) pour les districts de Vondrozo, Beroroha, Morombe, Ankazoabo, Sakaraha, Benenitra, Betioky Atsimo, Ampanihy Ouest et Manja (moins de 50,0%).

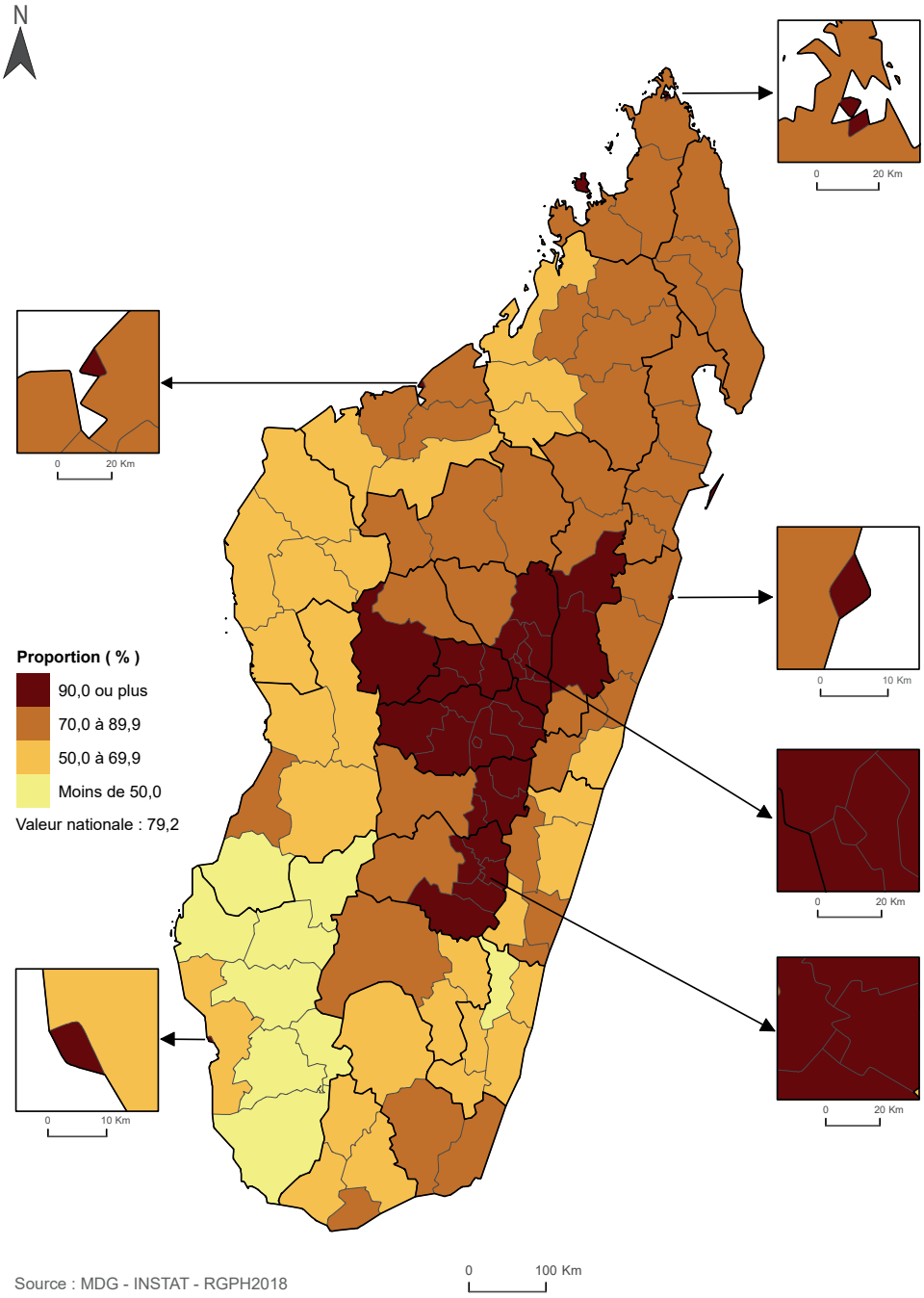

Source : MDG - INSTAT - RGPH2018

Carte 132

PROPORTION DE JEUNES HOMMES ÂGÉS DE 20-24 ANS QUI SE MARIENT AVANT 15 ANS SELON LA RÉGION

La connaissance de l'ampleur du mariage précoce permet d'ajuster la stratégie de lutte contre ce phénomène. A Madagascar, 2,2% des jeunes hommes âgés de 20-24ans se sont mariés avant l'âge de 15 ans. Le phénomène est plus prononcé dans les régions Melaky Atsimo Andrefana et Androy (4,0% ou plus) contrairement, dans les régions du Centre (Analamanga, Vakinankaratra, Itasy, Bongolava, Haute Matsiatra, Amoron'i Mania) et celles de l'Est (Atsinanana et Alaotra Mangoro) où moins de 2,0% des jeunes hommes ont contracté leur premier mariage avant 15 ans.

A Madagascar, plus de deux jeunes hommes âgés de 20-24ans sur dix se marient avant 15 ans.

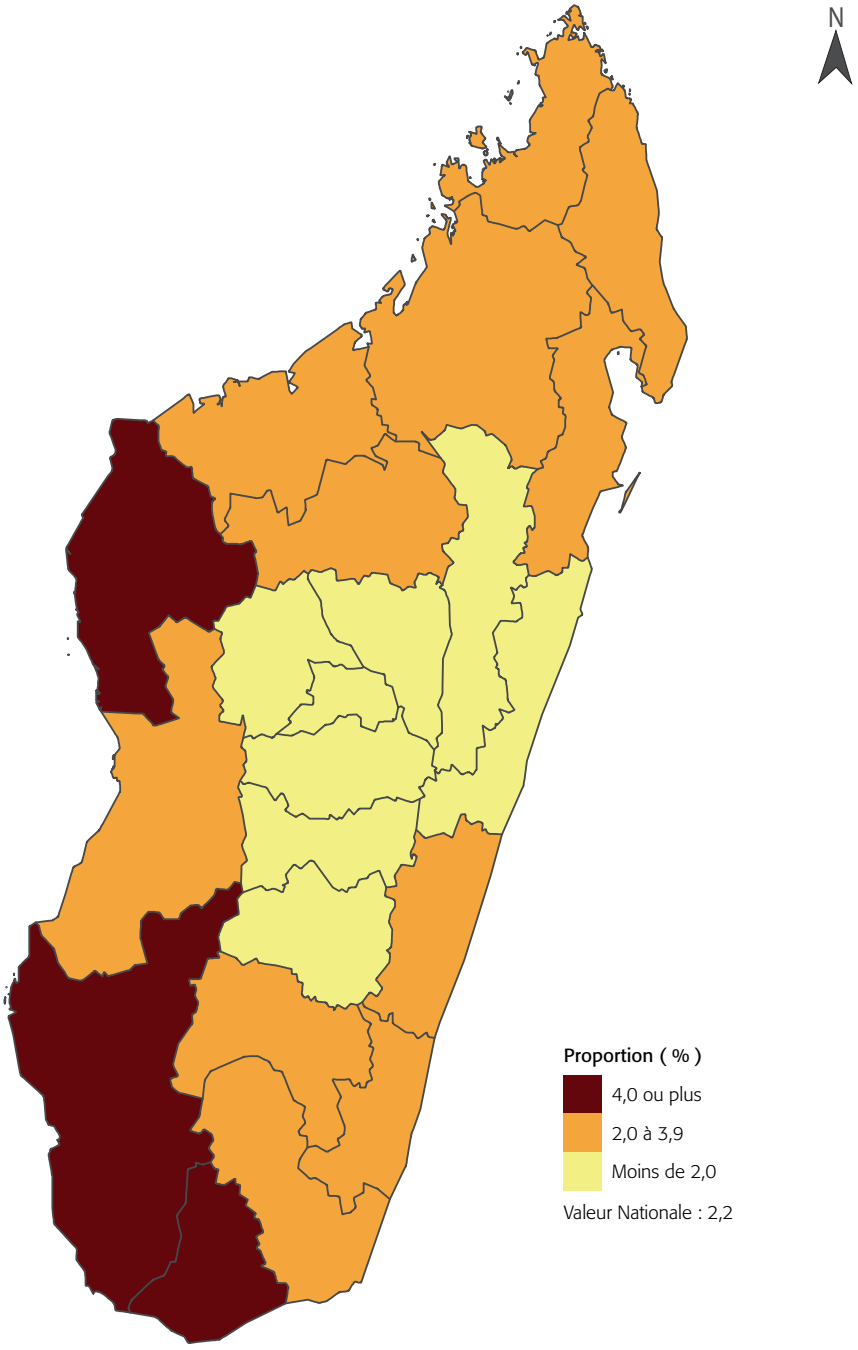

Source : MDG - INSTAT - RGPH2018

0 100 Km

Carte 133

PROPORTION DE JEUNES FEMMES ÂGÉES DE 20-24 ANS QUI SE MARIENT AVANT 15 ANS SELON LA RÉGION

Si on se réfère aux jeunes femmes âgées de 20-24 ans qui se sont mariées avant l'âge de 15 ans, on constate que le phénomène est plus prononcé chez les femmes que chez les hommes. A Madagascar, 8,6% des jeunes femmes se sont mariées avant 15 ans. La proportion la plus élevée (20,1% ou plus) est enregistrée dans les régions Melaky, Atsimo Andrefana et Androy. Par contre, les régions du Centre (Analamanga, Itasy, Bongolava, …) enregistrent la proportion la plus faible (moins de 5,0%) de mariage précoce chez les jeunes femmes de 20-24 ans.

Deux jeunes femmes âgées de 20-24 ans sur dix se marient avant 15 ans dans les régions Melaky, Atsimo Andrefana et Androy.

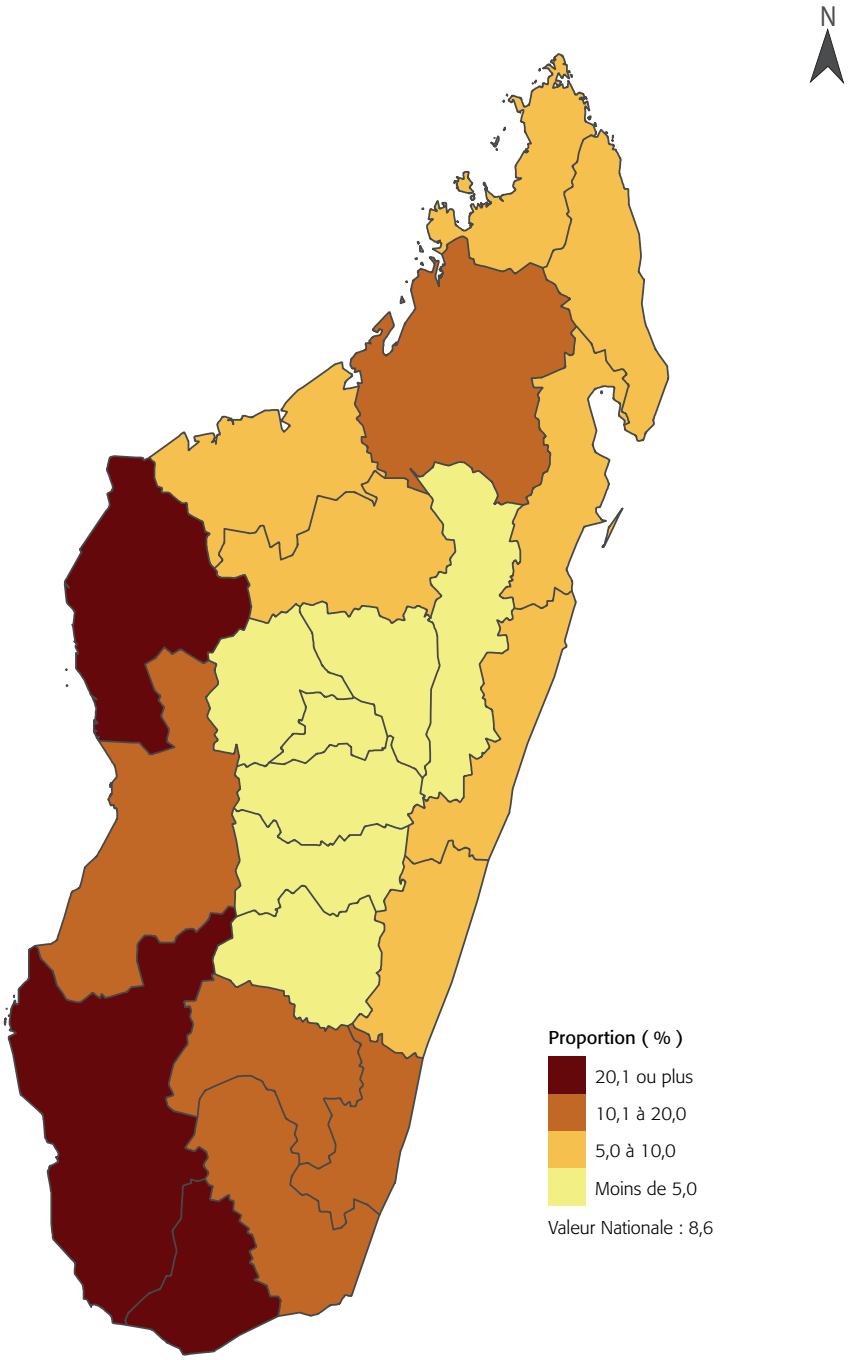

Source : MDG - INSTAT - RGPH2018

Carte 134

PROPORTION DE JEUNES FEMMES ÂGÉES DE 20-24 ANS QUI SE MARIENT AVANT 18 ANS SELON LA RÉGION

Le mariage avant l'âge de 18 ans est toujours considéré comme des mariages précoces. À Madagascar, 44,4% des jeunes femmes âgées de 20-24 ans se sont mariées avant l'âge de 18 ans. Le phénomène est plus prononcé dans les régions du Sud (Atsimo Andrefana, Androy, Anosy et Atsimo Atsinanana) et Melaky, soit 60,0% ou plus. Les régions du Centre (Analamanga, Itasy, Vakinakaratra,…) enregistrent la proportion la plus faible (moins de 40%) de mariage avant 18 ans.

Six jeunes femmes âgées de 20-24 ans sur dix se marient avant l'âge de 18 ans dans les régions du Sud.

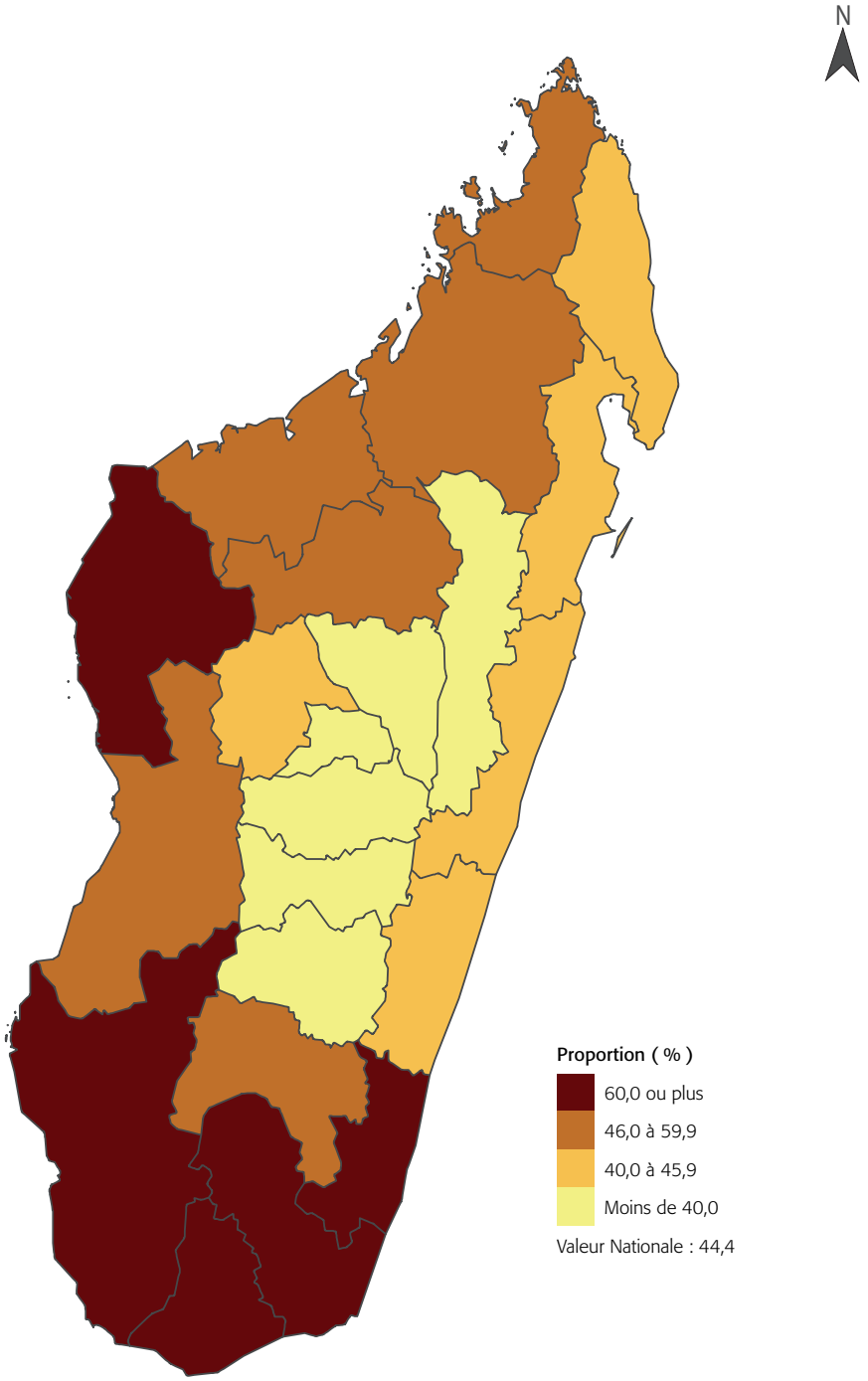

Source : MDG - INSTAT - RGPH2018

Carte 135

PROPORTION DE JEUNES HOMMES ÂGÉS DE 20-24 ANS QUI SE MARIENT AVANT 18 ANS SELON LA RÉGION

A Madagascar, 17,9% des jeunes hommes âgés de 20-24 ans se sont mariés avant 18 ans. Le phénomène est plus accentué dans les régions Melaky, Ihorombe, Atsimo Atsinanana, Atsimo Andrefana et Androy, soit 25,1% ou plus. La même proportion est évaluée à moins de 10,1% dans les régions Analamanga, Vakinankaratra et Itasy.

Un peu moins d'un jeune homme âgé de 20-24 ans sur six se marie avant 18 ans dans les régions Melaky, Ihorombe, Atsimo Atsinanana, Atsimo Andrefana et Androy.

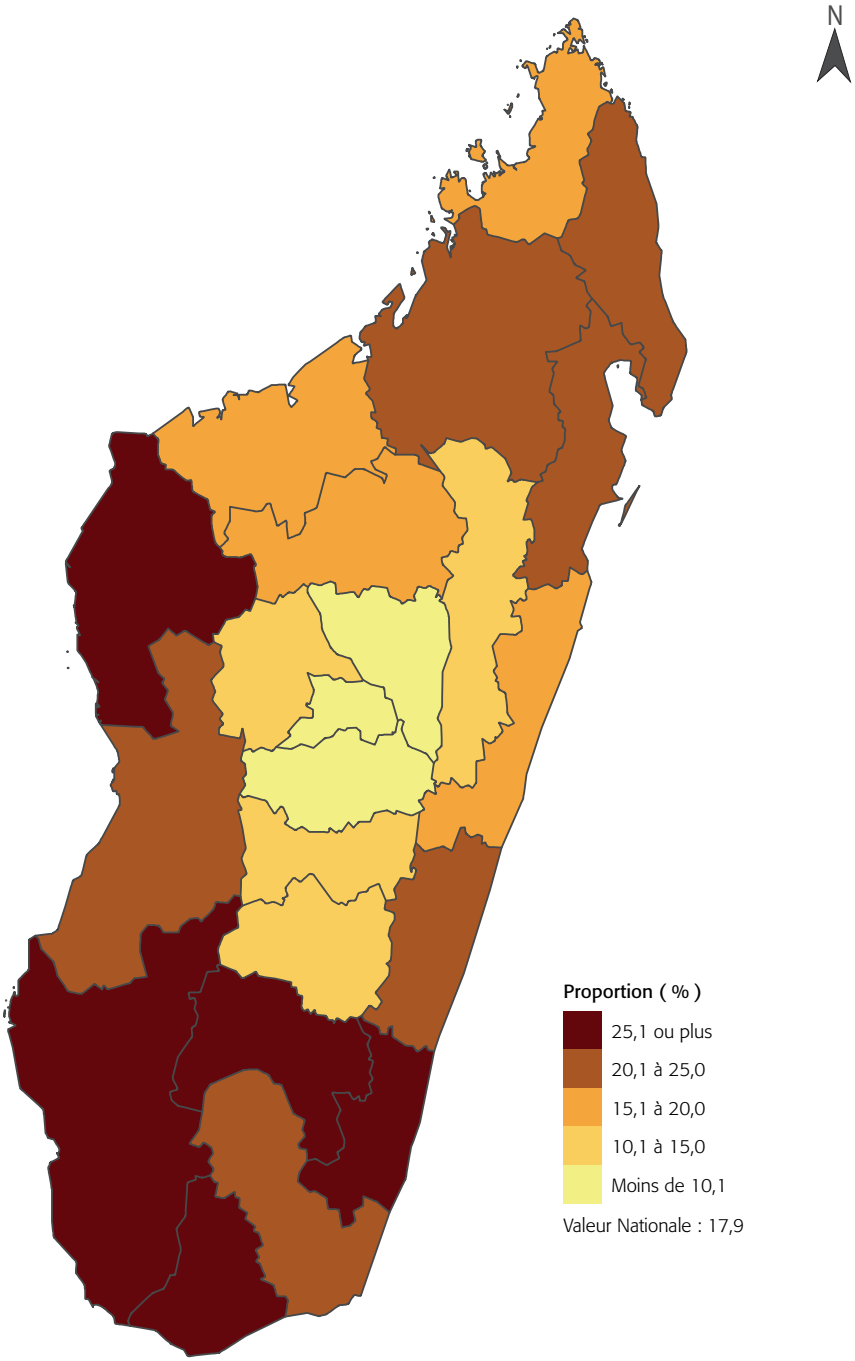

Source : MDG - INSTAT - RGPH2018

Carte 136

PROPORTION D'ENFANTS DE 6 À 17 ANS N'AYANT JAMAIS FRÉQUENTÉ L'ÉCOLE SELON LA RÉGION

La fréquentation scolaire désigne le fait d'assister à plein temps les cours réguliers dispensés dans un enseignement académique privé ou public. A Madagascar, 36,7% des enfants âgés de 6 à 17ans n'ont pas fréquenté l'école. La proportion la plus importante (60,0% ou plus) est enregistrée dans la région Melaky alors que les régions du Nord (Sofia, DIANA, SAVA) Analamanga, Amoron'i Mania et Analanjirofo enregistrent moins de 30,0% d'enfants non-scolarisés.

Six enfants âgés de 6 à 17 ans sur dix ne fréquentent pas l'école dans la région Melaky.

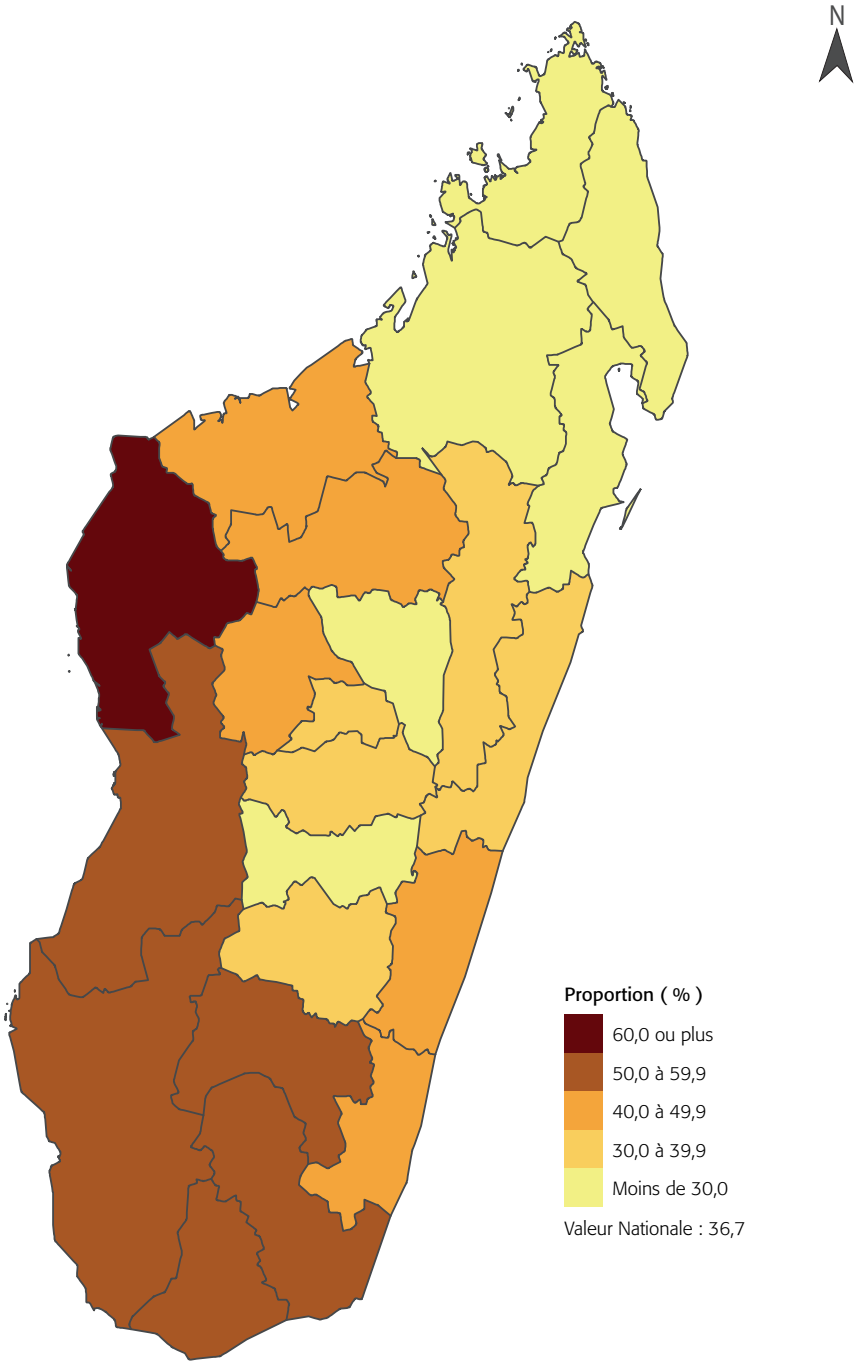

Source : MDG - INSTAT - RGPH2018

Carte 137

PROPORTION DE JEUNES NON-SCOLARISÉS SELON LA RÉGION

La non-scolarisation des jeunes constitue encore un problème crucial à Madagascar. A ce propos, 79,8% des jeunes âgés de 14 à 30 ans ne sont pas scolarisés. Une grande partie des régions du Sud (Androy, Anosy, Atsimo Andrefana, Ihorombe) et celles de l'Ouest (Melaky, Menabe, Betsiboka) sont les plus touchées par le phénomène (85,5% ou plus). La région Analamanga, par contre, est la moins touchée par le phénomène, soit une proportion moins de 75,0%.

Plus de huit jeunes âgés de 14 à 30 ans sur dix sont non-scolarisés dans une grande partie des régions du Sud et de l'Ouest.

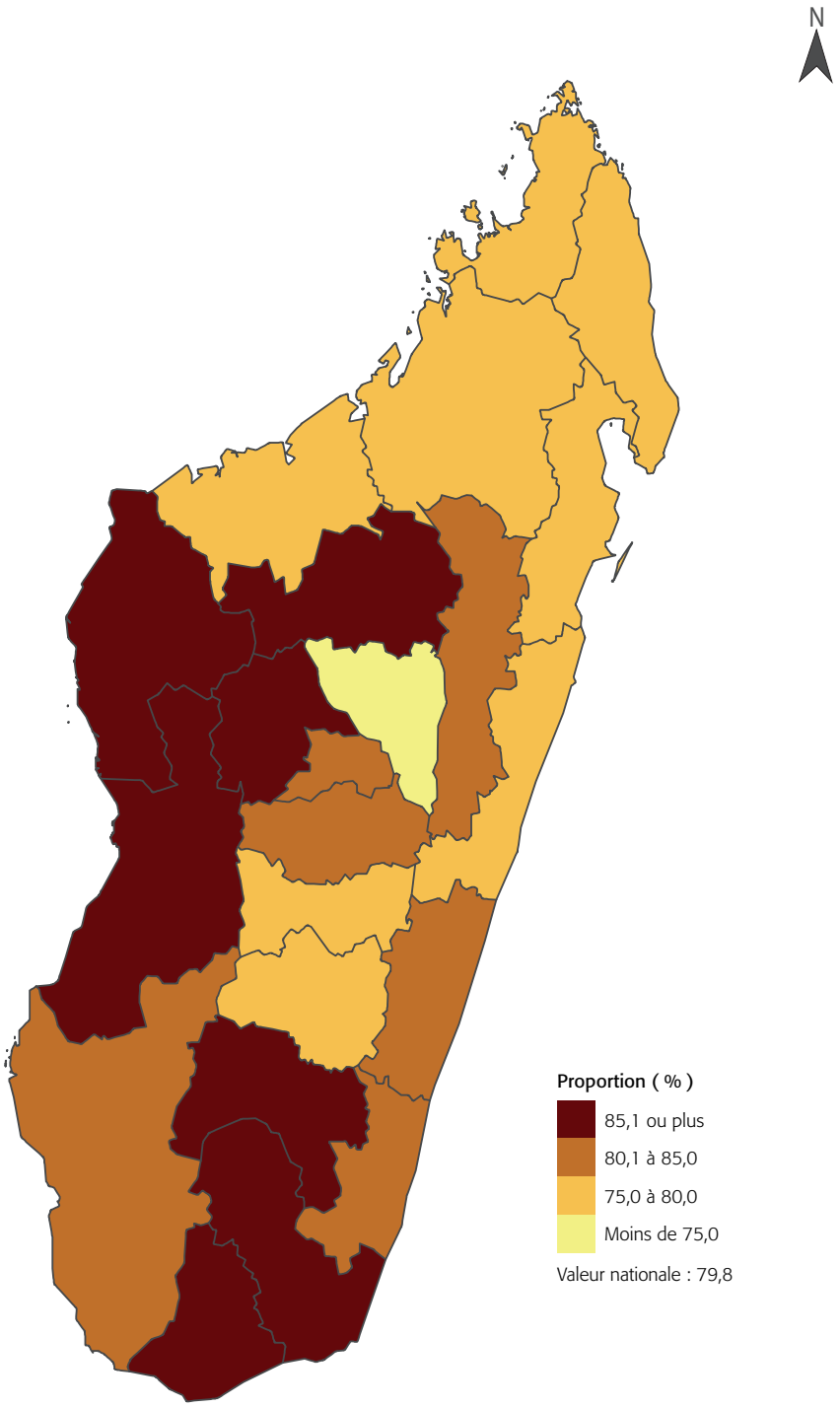

Source : MDG - INSTAT - RGPH2018

Carte 138

PROPORTION D'ENFANTS TRAVAILLEURS SELON LA RÉGION

Le travail des enfants est un phénomène courant à Madagascar malgré la législation en vigueur qui interdit de faire travailler tout individu moins de 18 ans. Au niveau national, 17,4% des enfants âgés de 5 à 17 ans sont des travailleurs. La proportion la plus élevée (27,1% ou plus) est enregistrée dans les régions Melaky, Ihorombe et Anosy. Alors que les régions Analamanga, Analanjirofo et DIANA sont les moins touchées par le phénomène avec une proportion 10,0% des enfants.

A Madagascar, un peu moins d'un enfant âgé de 5 à 17 ans sur six est un travailleur.

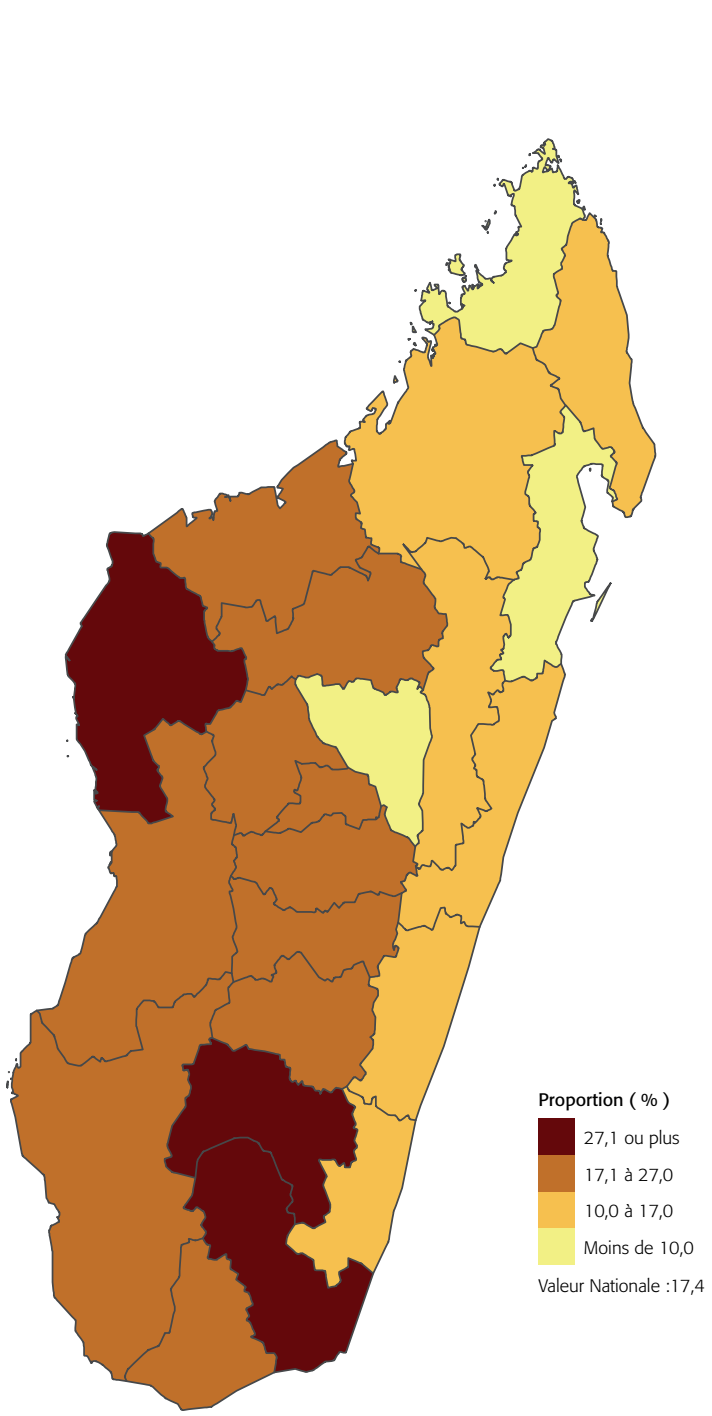

Source: MDG - INSTAT - RGPH2018

6.2. SITUATION DE LA FEMME

Carte 139

POIDS DÉMOGRAPHIQUE DE LA POPULATION FÉMININE DE 12 ANS OU PLUS SELON LA RÉGION

La situation de la femme concerne l'ensemble des personnes de sexe féminin âgées de 12 ans ou plus dénombrées lors du RGPH-2018. A Madagascar, les femmes âgées de 12ans ou plus représentent 33,9% de la population totale. La carte ci-dessous montre que les femmes de 12 ans ou plus sont plus concentrées dans les régions Analamanga, Haute Matsiatra, Atsinanana, Analanjirofo, Boeny, DIANA et SAVA. A l'opposé, le poids démographique des femmes de 12 ans ou plus est relativement moins important (32,0%) dans les régions Bongolava, Ihorombe, Atsimo Atsinanana, Melaky, Atsimo Andrefana et Androy.

Le poids démographique des femmes de 12 ans ou plus varie autour de 30% selon la réaion.

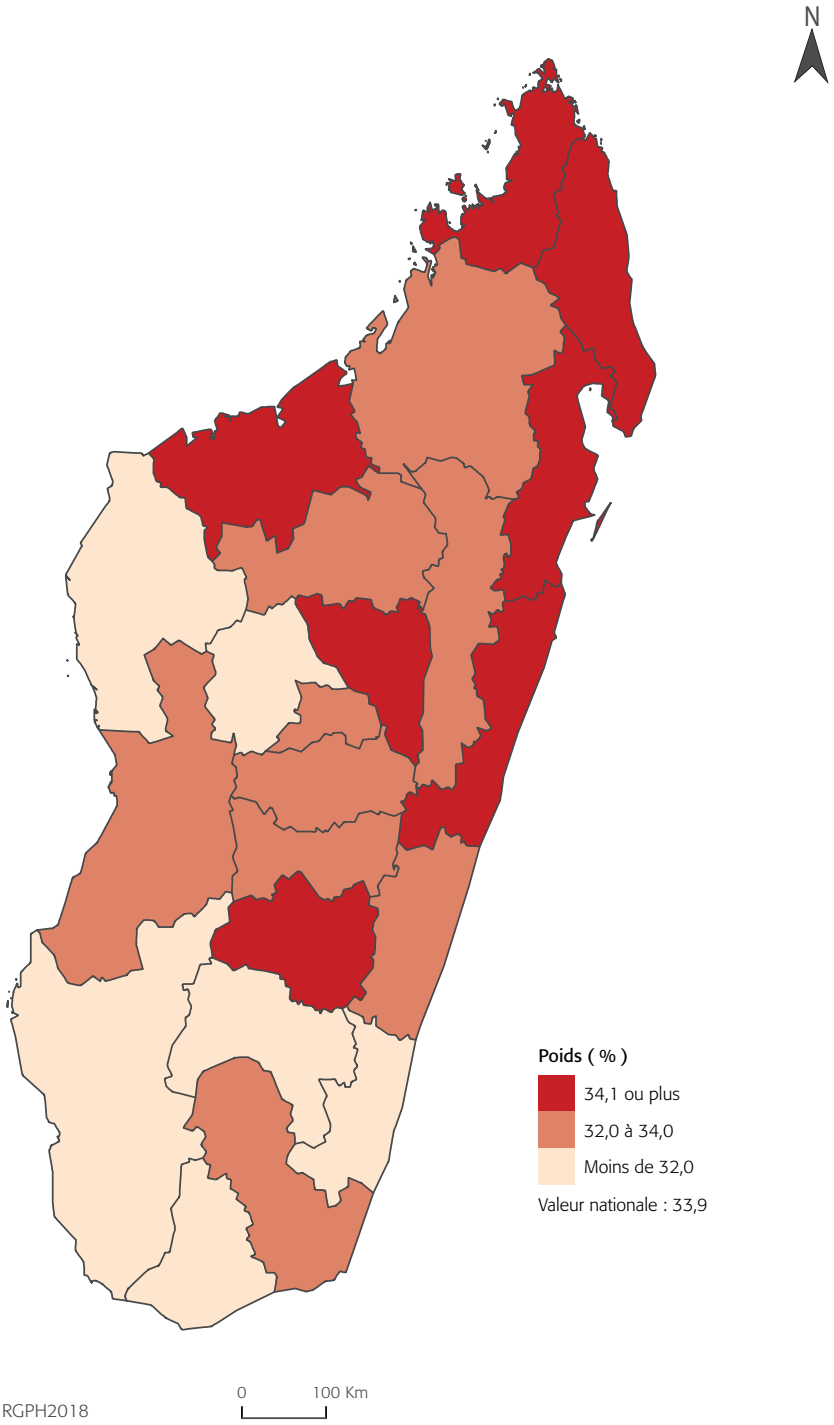

Source : MDG - INSTAT - RGPH2018

Carte 140

POIDS DÉMOGRAPHIQUE DE LA POPULATION FÉMININE DE 12 ANS OU PLUS SELON LE DISTRICT

La carte ci-après montre que le poids démographique des femmes de 12 ans ou plus s'avère le plus important (35,0% ou plus) dans 22 districts : Antananarivo Renivohitra, Ambohidratrimo, Manjakandriana, Antananarivo Avaradrano, Antananarivo Atsimondrano, Antsirabe I, Fianarantsoa I, Toamasina I, Vatomandry, Fénérive Est, Maroantsetra, Soanierana Ivongo, Sainte Marie, Mahajanga I, Toliara-I, Antsiranana I, Nosy-Be, Ambanja, Sambava, Vohémar, Andapa et Antalaha. Contrairement aux districts Ikalamavony, Iakora, Vondrozo, Midongy-Atsimo, Befotaka, Kandreho, Ambatomainty, Morafenobe, Beroroha, Betioky Atsimo, Ampanihy Ouest, Ambovombe-Androy, Bekily et Beloha où le poids démographique des femmes de 12 ans ou plus est relativement moins élevé (31,0%).

35% des femmes de 12 ans ou plus vivent dans le district d'Antananarivo Renivohitra (la capitale).

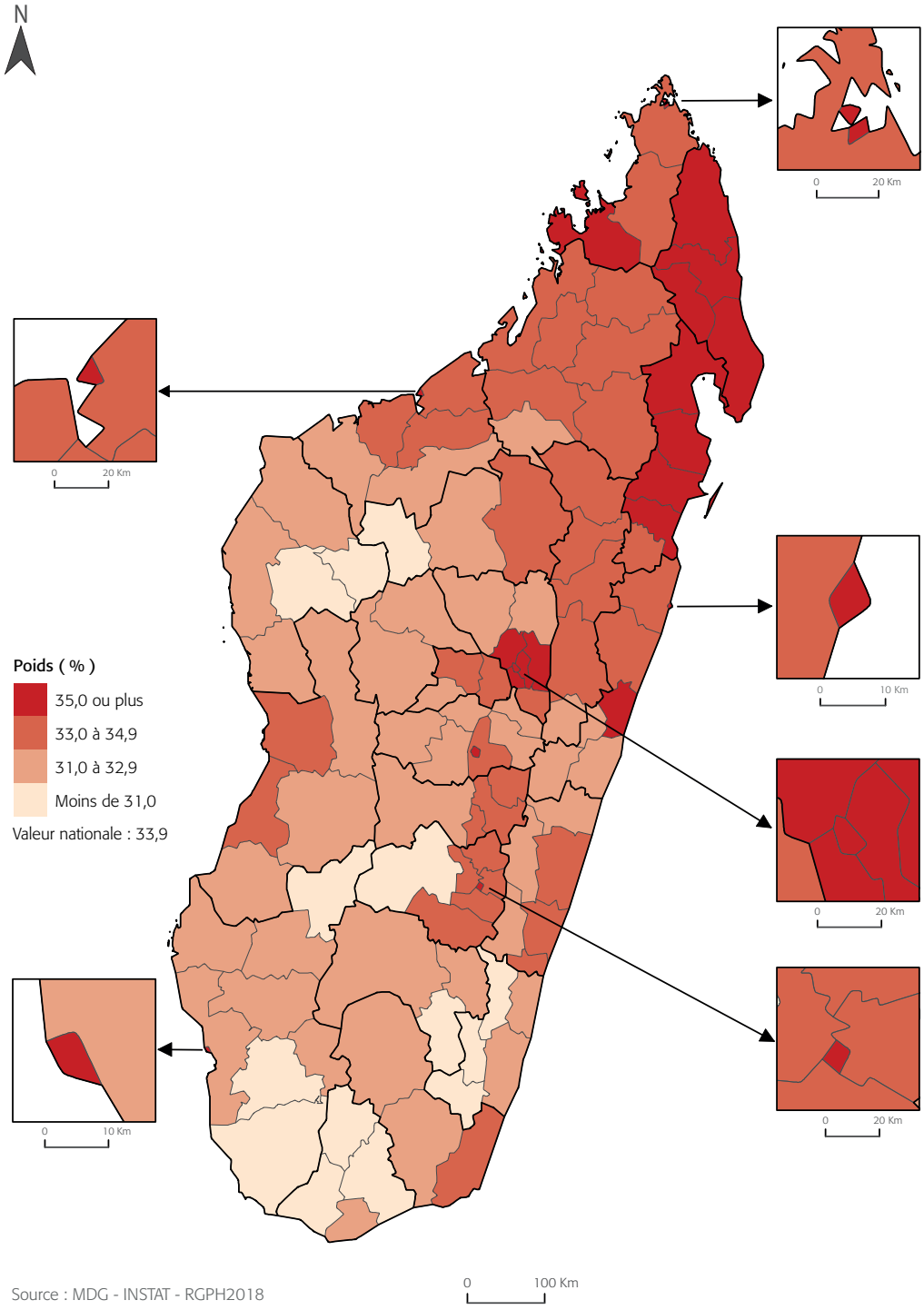

Source : MDG - INSTAT - RGPH2018

Carte 141

TAUX D'ALPHABÉTISATION DES FEMMES DE 15 ANS OU PLUS SELON LA RÉGION

Sont considérées comme alphabétisées les femmes âgées de 15 ans ou plus qui savent lire et écrire une langue. Parmi toutes les femmes âgées de 12 ans ou plus, 75,1 % sont alphabétisées. Le taux d'alphabétisation le plus élevé (85,0% ou plus) est enregistré dans les régions Analamanga, Vakinankaratra, Itasy, Haute Matsiatra et Alaotra Mangoro. Le taux d'alphabétisation le plus faible (45,0%) est celui des régions Atsimo Atsinanana, Melaky, Androy et Anosy.

Le taux d'alphabétisation des femmes de 15 ans ou plus est largement inférieur à la moyenne nationale (75%) dans les régions Atsimo Atsinanana, Melaky, Androy et Anosy (45%).

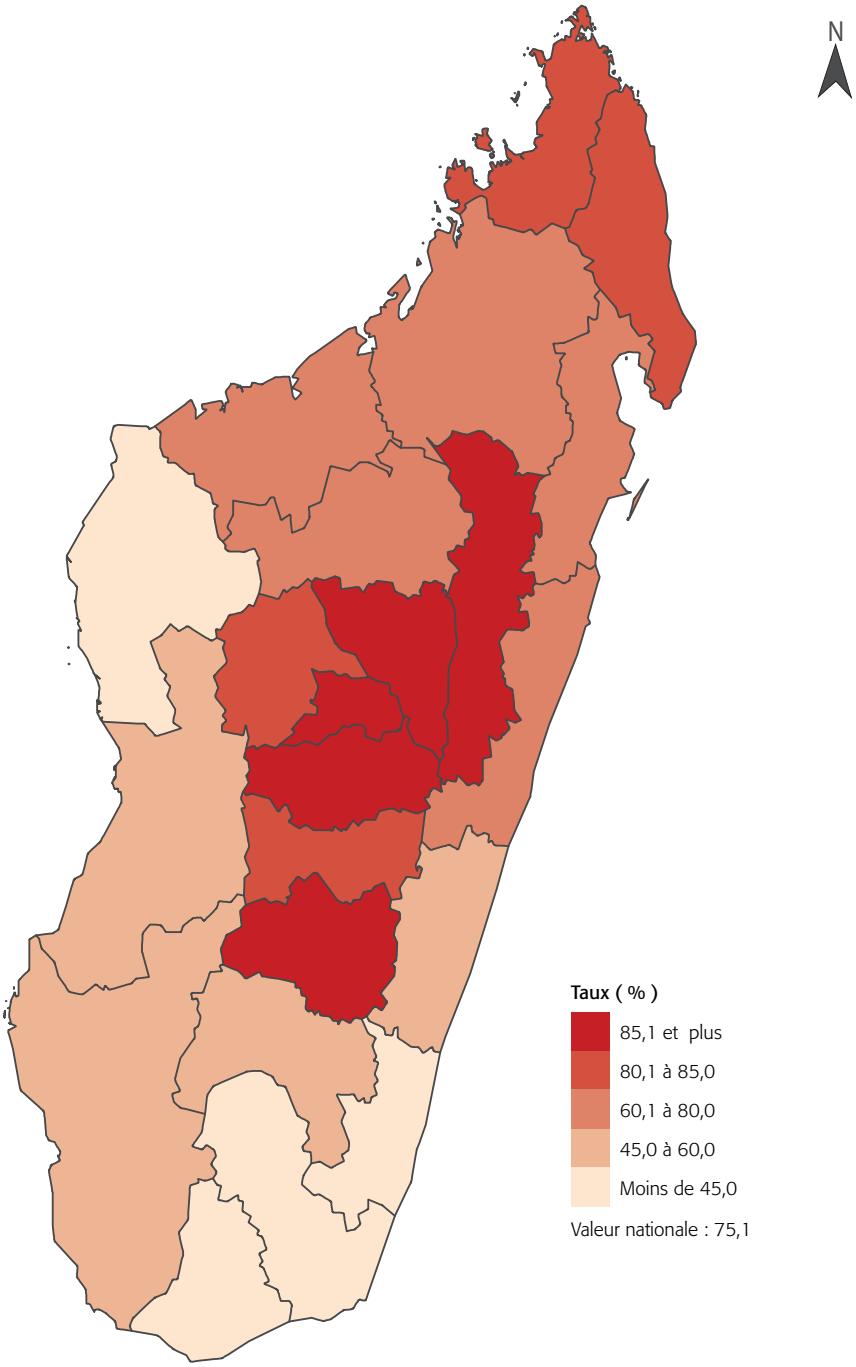

Source : MDG - INSTAT - RGPH2018

Carte 142

TAUX DE CHÔMAGE CHEZ LES FEMMES

Le taux de chômage chez les femmes est le rapport entre les femmes inoccupées ou en quête d'emploi et les femmes actives. Au niveau national, 3,9% des femmes âgées de 12 ans ou plus sont des chômeurs. C'est dans les régions Analamanga, Atsinanana, Analanjirofo, Atsimo Andrefana et DIANA que l'on rencontre le plus de femmes chômeurs (5,1% ou plus). Alors que les régions Vakinankaratra, Itasy, Amoron'i Mania, Ihorombe, Betsiboka et Melaky enregistrent le taux de chômage le plus faible chez les femmes avec moins de 2,5%.

Le taux de chômage des femmes des régions Analamanga, Atsinanana, Atsimo Andrefana et DIANA (5,1%) est supérieur à la moyenne nationale (3,9%).

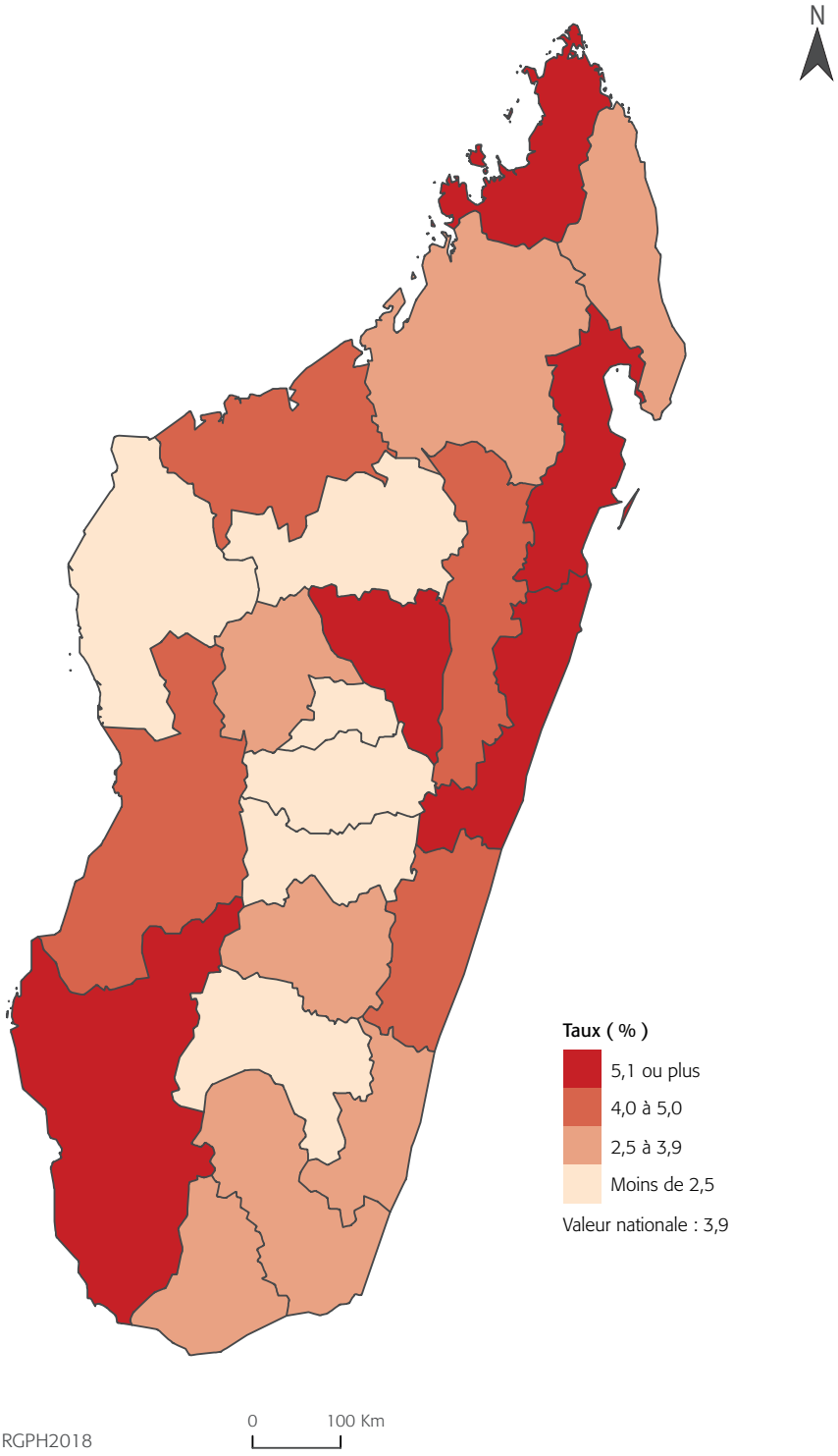

Source : MDG - INSTAT - RGPH2018

Carte 143

INDICE DE SÉGRÉGATION PROFESSIONNELLE SELON LA RÉGION

L'indice de ségrégation professionnelle renvoie à la différence entre le pourcentage de la population active de sexe masculin exerçant la profession « i » et celui de la population active de sexe féminin exerçant la même profession. Dans l'ensemble du pays, l'indice de ségrégation professionnelle est estimé à 10,8. Il est supérieur à la moyenne nationale (12,6% ou plus) dans les régions Analamanga, Atsimo Atsinanana, Alaotra Mangoro, Boeny, Atsimo Andrefana, Menabe et DIANA. Alors que dans les régions Vakinankaratra, Amoron'i Mania, Sofia, Melaky et SAVA l'indice est estimé à moins de 8,5.

Généralement, il n'y a pas assez de ségrégation entre les hommes et les femmes en matière d'exercice d'un tel ou tel métier.

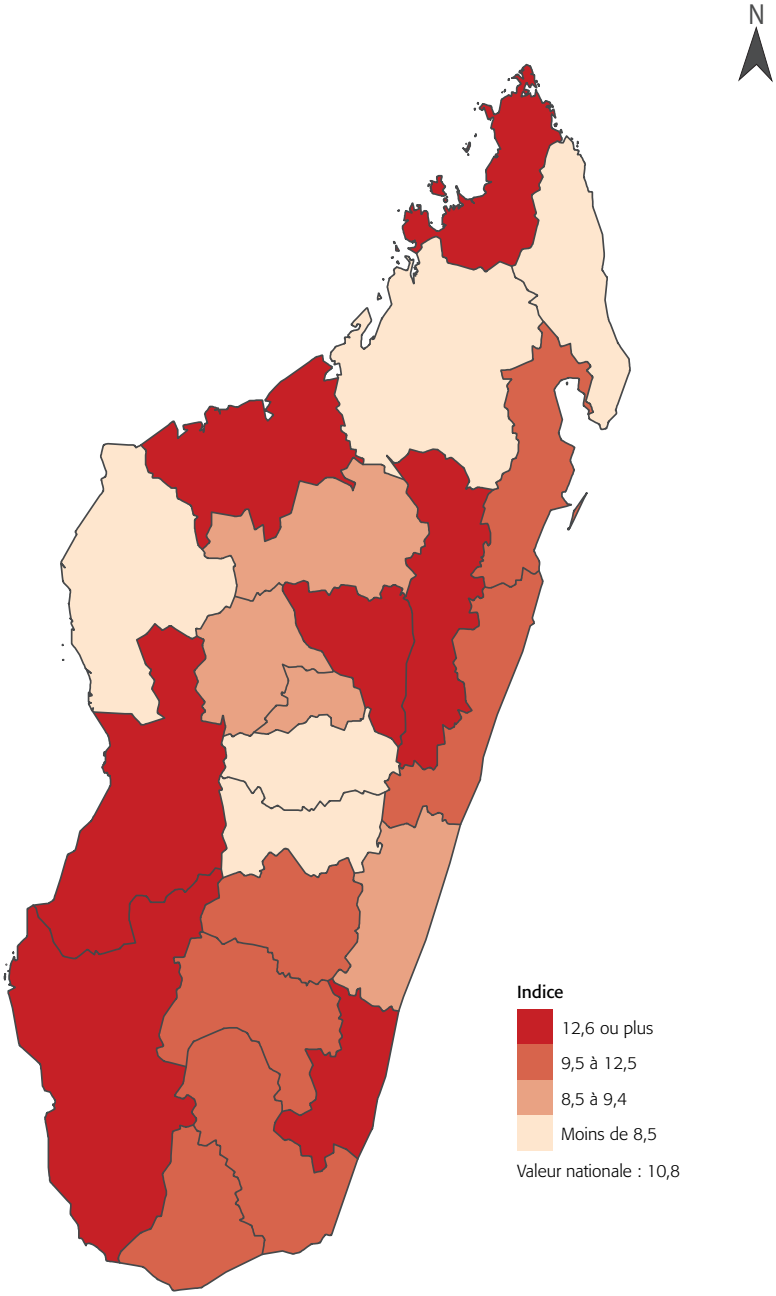

Source : MDG - INSTAT - RGPH2018

Carte 144

TAUX DE CHÔMAGE CHEZ LES FEMMES

Dans le contexte malagasy, le chef de ménage est souvent un homme mais cela n'empêche que les femmes aient également le statut de chefs de ménage. A ce propos 24,0% des ménages à Madagascar sont dirigés par des femmes. On trouve plus de femmes chef de ménages dans les régions DIANA et Androy (30,0% ou plus) que dans les régions Vakinankaratra, Itasy, Bongolava et Alaotra Mangoro (moins de 20,0%).

Trois femmes sur dix sont des chefs de ménage dans les régions DIANA et Androy.

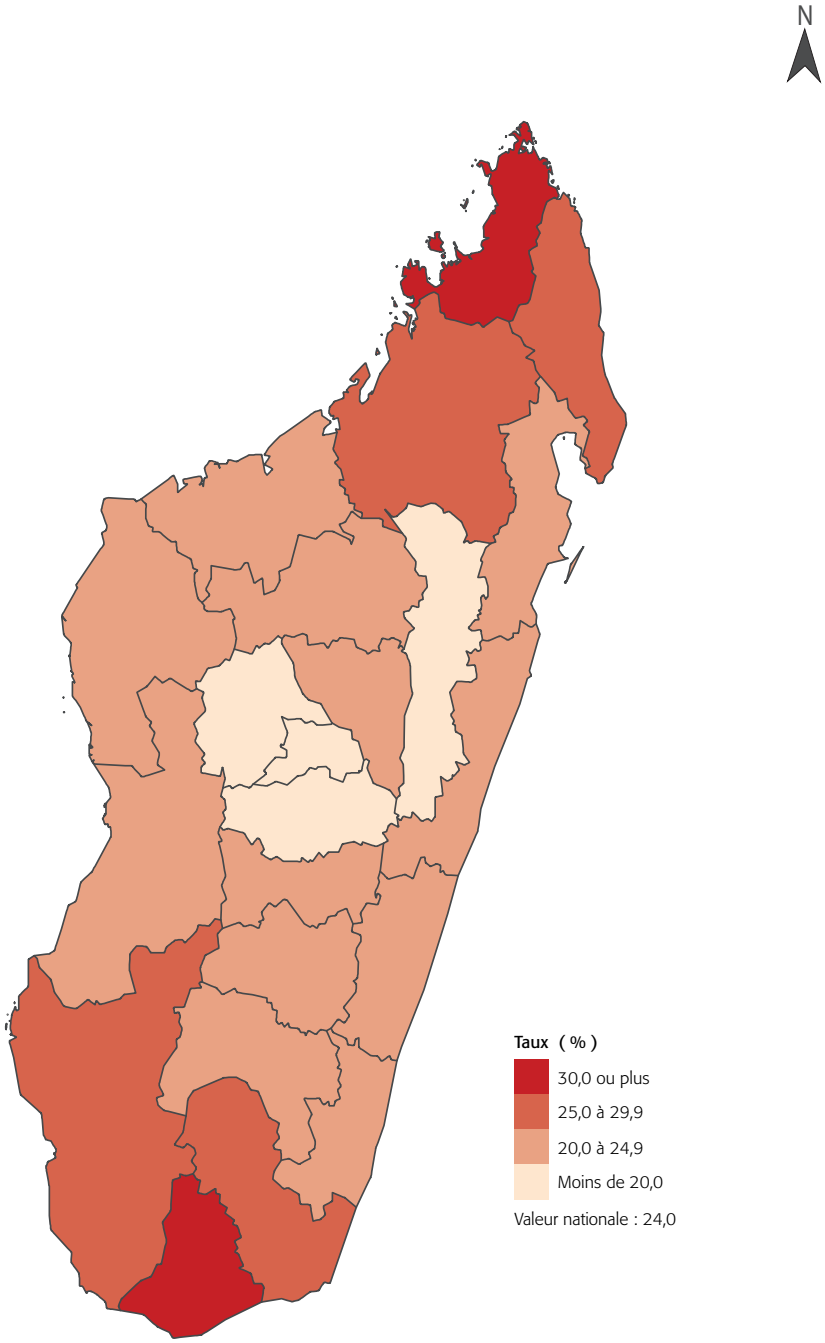

Source : MDG - INSTAT - RGPH2018

6.3. CONDITIONS DE VIE DES PERSONNES ÂGÉES

Carte 145

POIDS DÉMOGRAPHIQUE DES PERSONNES ÂGÉES SELON LA RÉGION

Est considérée comme une personne âgée, tout être humain âgé de 60 ans ou plus. A Madagascar, les personnes âgées représentent 4,5% de la population totale. On enregistre plus de personnes âgées (5,0% ou plus) dans les régions du Centre (Analamanga, Vakinankaratra, Amoron'i Mania). Le poids démographique des personnes âgées est relativement moins important (moins de 4,0%) dans les régions Bongolava, Vatovavy Fitovinany, Ihorombe, Atsimo Atsinanana, Betsiboka, Melaky, Atsimo Andrefana, Anosy et Menabe.

Les régions du Sud et celles du Sud-Ouest se caractérisent par le plus faible poids démographique des personnes âgées.

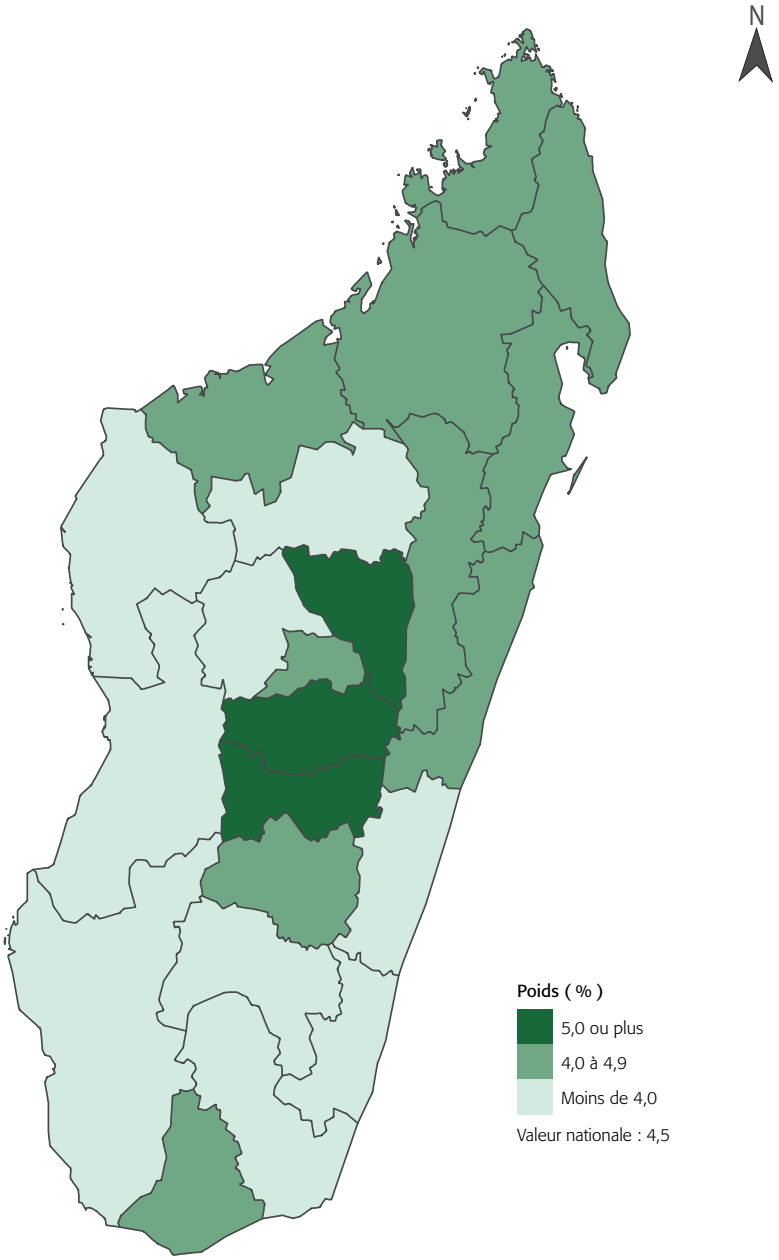

Source : MDG - INSTAT - RGPH2018

Carte 146

POIDS DÉMOGRAPHIQUE DES PERSONNES ÂGÉES SELON LE DISTRICT

La carte 146 montre que l'on enregistre beaucoup plus de PA (5,0% ou plus) dans les districts suivants : Antananarivo Renivohitra, Ambohidratrimo, Manjakandriana, Antananarivo Avaradrano, Antananarivo Atsimondrano, Andramasina, Antsirabe I, Ambatolampy, Faratsiho, Antsirabe II, Arivonimamo, Fianarantsoa I, Vohibato, Ambositra, Fandriana, Manandriana, Vohipeno, Maroantsetra, Sainte Marie, Mahajanga I, Analalava, Antsiranana I, Antsiranana I, Andapa et Antalaha.

Un peu plus de 5% de la population du district d'Antananarivo Renivohitra (capitale) sont constitués des personnes âgées.

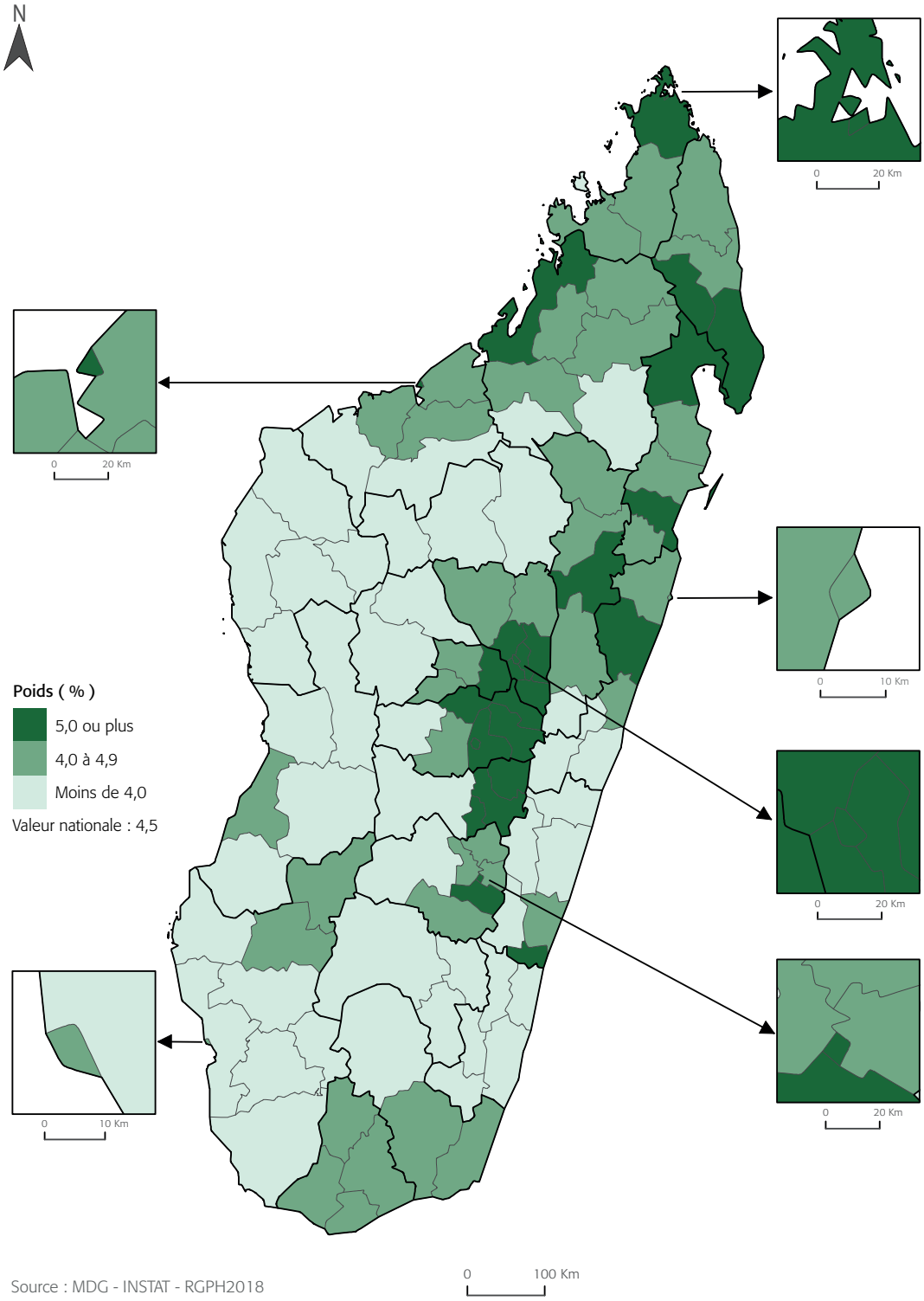

Source : MDG - INSTAT - RGPH2018

Carte 147

PROPORTION DE PA BÉNÉFICIANT D'UNE SÉCURITÉ SOCIALE SELON LA RÉGION

La proportion de PA bénéficiant d'une sécurité sociale est mesurée par l'effectif des PA ayant bénéficié de la protection sociale pour la santé ou pour la retraite ou les deux à la fois rapporté à l'effectif total des PA. À Madagascar, la proportion des PA bénéficiant d'une sécurité sociale est estimée à 15,9%. On trouve plus des PA bénéficiant d'une sécurité sociale dans les régions Analamanga, Atsinanana, Boeny et DIANA (20,0% ou plus), contrairement aux régions Bongolava, Analanjirofo, Sofia, Betsiboka, Melaky et Androy où seulement moins de 7,0% des PA en bénéficient.

Seulement une personne âgée sur six bénéficie d'une sécurité sociale à Madagascar.

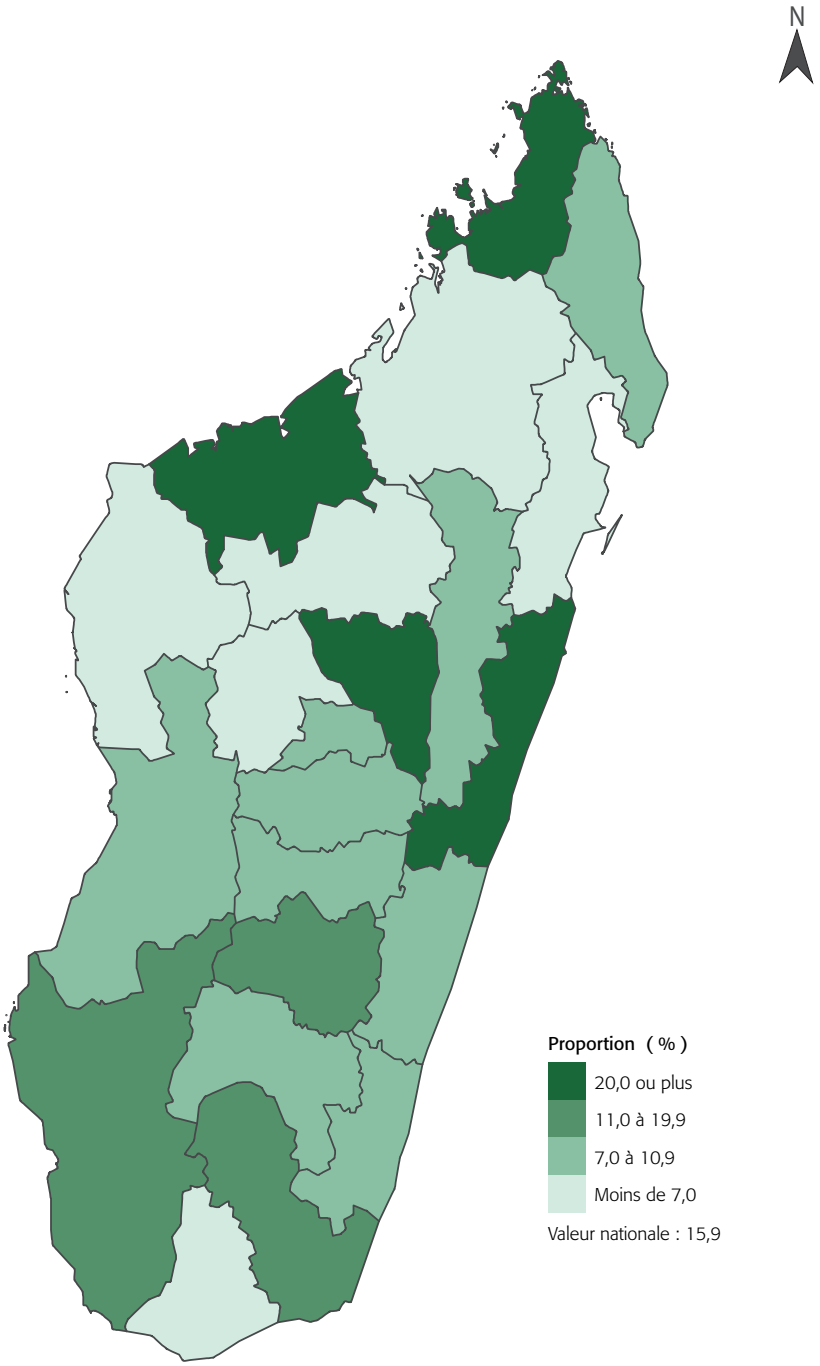

Source : MDG - INSTAT - RGPH2018

Carte 148

PROPORTION DE PERSONNES ÂGÉES VIVANT SEULES SELON LA RÉGION

Le fait de vivre seul contribue davantage à la vulnérabilité des PA. Parmi les PA, 10,5% vivent seules malgré leur âge avancé. Le phénomène est plus répandu dans les régions Vakinankaratra, Itasy, Analanjirofo, Atsimo Andrefana, DIANA et SAVA, soit 12,0% ou plus. Avec une proportion de moins de 10,0%, les régions Haute Matsiatra, Amoron'i Mania, Vatovavy Fitovinany, Atsimo Atsinanana, Betsiboka, Melaky, Androy et Menabe concentrent le moins de PA vivant seules dans le ménage.

Une personne âgée sur dix qui vit seule dans le ménage à Madagascar.

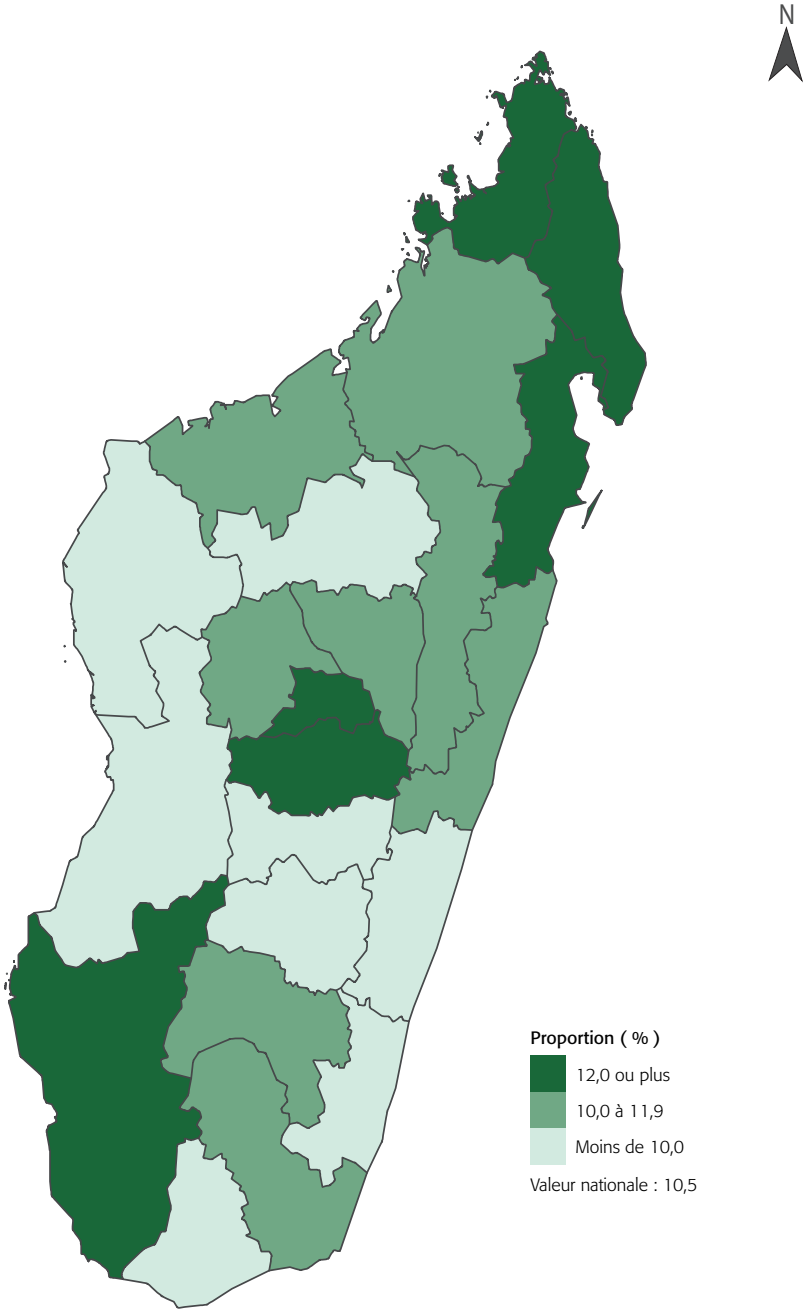

Source : MDG - INSTAT - RGPH2018

0 100 Km

Carte 149

PROPORTION DE PERSONNES ÂGÉES VIVANT SEULES AVEC DES ENFANTS DE MOINS DE 15 ANS SELON LA RÉGION

Les enfants et les PA sont considérés comme des personnes vulnérables. A ce propos, 4,1% sont des PA vivant seules avec des enfants de moins de 15 ans. La proportion la plus élevée (7,0% ou plus) est celle des régions Atsimo Andrefana, Androy, Anosy et DIANA. La proportion la plus faible (moins de 4%) est enregistrée dans les régions Analamanga, Vakinankaratra, Itasy, Bongolava, Haute Matsiatra, Amoron'i Mania, Vatovavy Fitovinany, Atsimo Atsinanana, Atsinanana, Analanjirofo et Alaotra Mangoro.

Plus de quatre PA sur cent cohabitent seules avec des enfants de moins de 15ans.

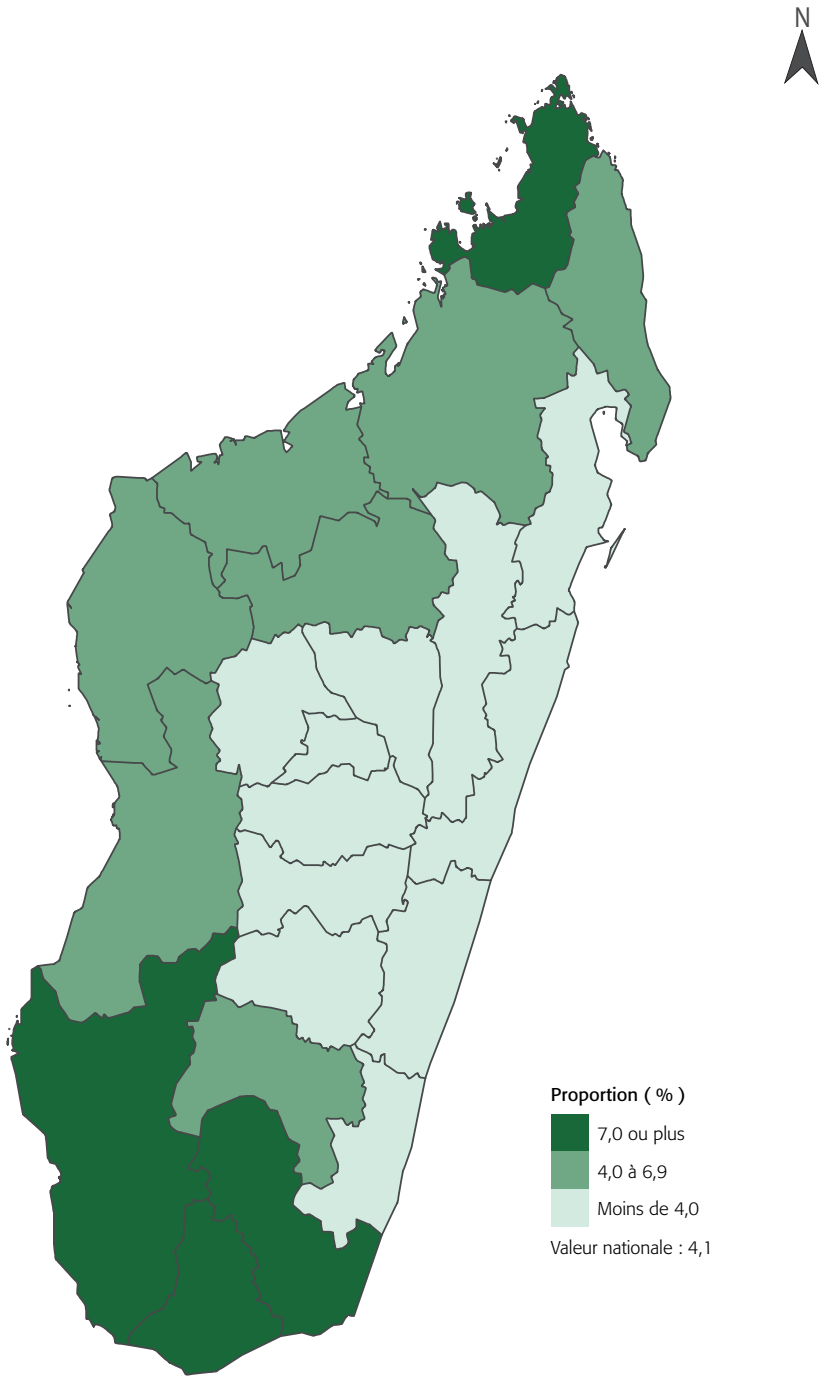

Source : MDG - INSTAT - RGPH2018

6.4. PERSONNES EN SITUATION DE HANDICAP

Carte 150

PRÉVALENCE DU HANDICAP SELON LA RÉGION

Au sens du RGPH-3, une personne est considérée comme en situation de handicap, si une (ou plusieurs) partie (s) de son corps est (sont) atteinte(s) d'une infection chronique et que cette infirmité/handicap est permanente et non guérissable. A Madagascar, les personnes en situation de handicap représentent 0,6% de la population totale. Le phénomène est plus accentué dans les régions Vatovavy Fitovinany, Atsinanana et SAVA (0,8% ou plus) que dans les régions Analamanga, Bongolava, Haute Matsiatra, Ihorombe, Atsimo Atsinanana, Boeny, Betsiboka, Atsimo Andrefana, Androy, Anosy et Diana (moins de 0,6%).

On enregistre plus de PSH dans les régions Vatovavy Fitovinany, Atsinanana et SAVA que dans d'autres régions.

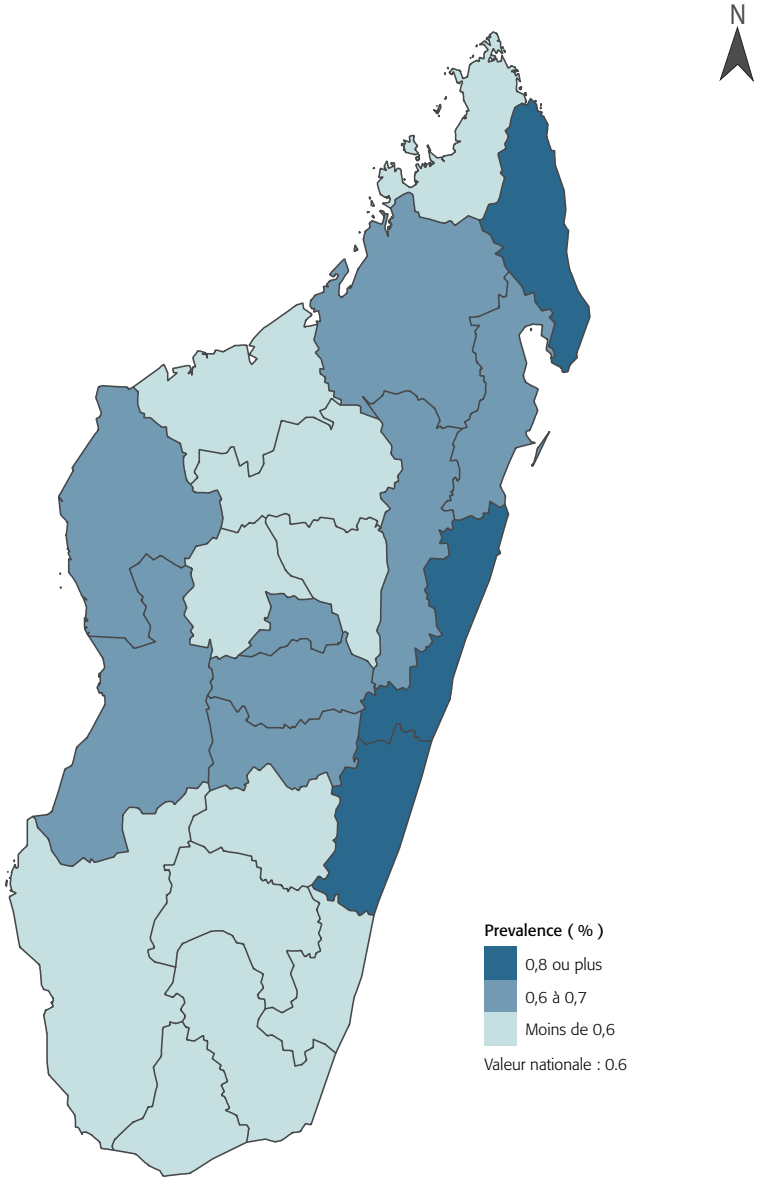

Source : MDG - INSTAT - RGPH2018

0 100 Km

Carte 151

TAUX D'ALPHABÉTISATION DES PSH DE 11 ANS OU PLUS SELON LA RÉGION

L'alphabétisation des PSH concerne les personnes âgées de 11 ans ou plus. Au niveau national, 50,8% des PSH sont alphabétisées. Les PSH des régions Analamanga, Vakinankaratra, Alaotra Mangoro et SAVA ont le taux d'alphabétisation le plus élevé (58,0% ou plus) comparativement à celles des régions Atsimo Atsinanana, Melaky, Atsimo Andrefana, Androy, Anosy et Menabe, qui enregistrent un taux d'alphabétisation de moins de 40,0%.

Le taux d'alphabétisation des PSH est plus faible pour les régions Atsimo Atsinanana, Melaky, Atsimo Andrefana, Androy, Anosy et Menabe (moins de 40%) par rapport aux autres régions.

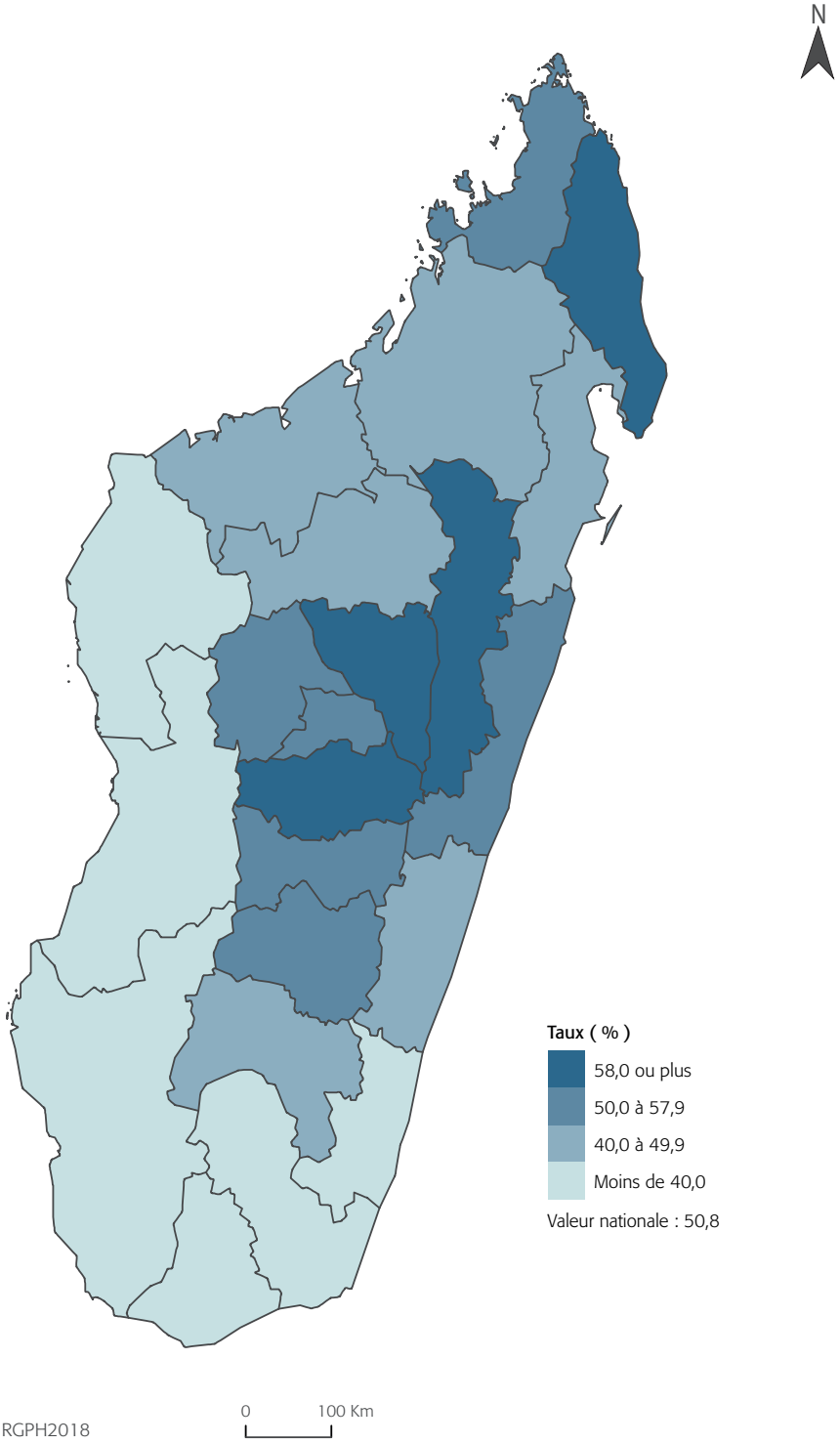

Source : MDG - INSTAT - RGPH2018

Carte 152

TAUX DE CHÔMAGE CHEZ LES PSH SELON LA RÉGION

La situation des PSH vis-à-vis de l'emploi a pu être appréhendée également à travers les données du RGPH-3. À ce sujet, les résultats font ressortir un taux de chômage de 4,0% chez les PSH. On enregistre le taux de chômage le plus élevé (6,0% ou plus) dans les régions Analamanga, Boeny, Atsimo Andrefana et DIANA. Estimé à moins de 3,0%, le taux de chômage des PSH est relativement moins élevé dans les régions Vakinankaratra, Itasy, Amoron'i Mania, Ihorombe, Betsiboka et SAVA.

Environ quatre PSH sur cent sont des chômeurs.

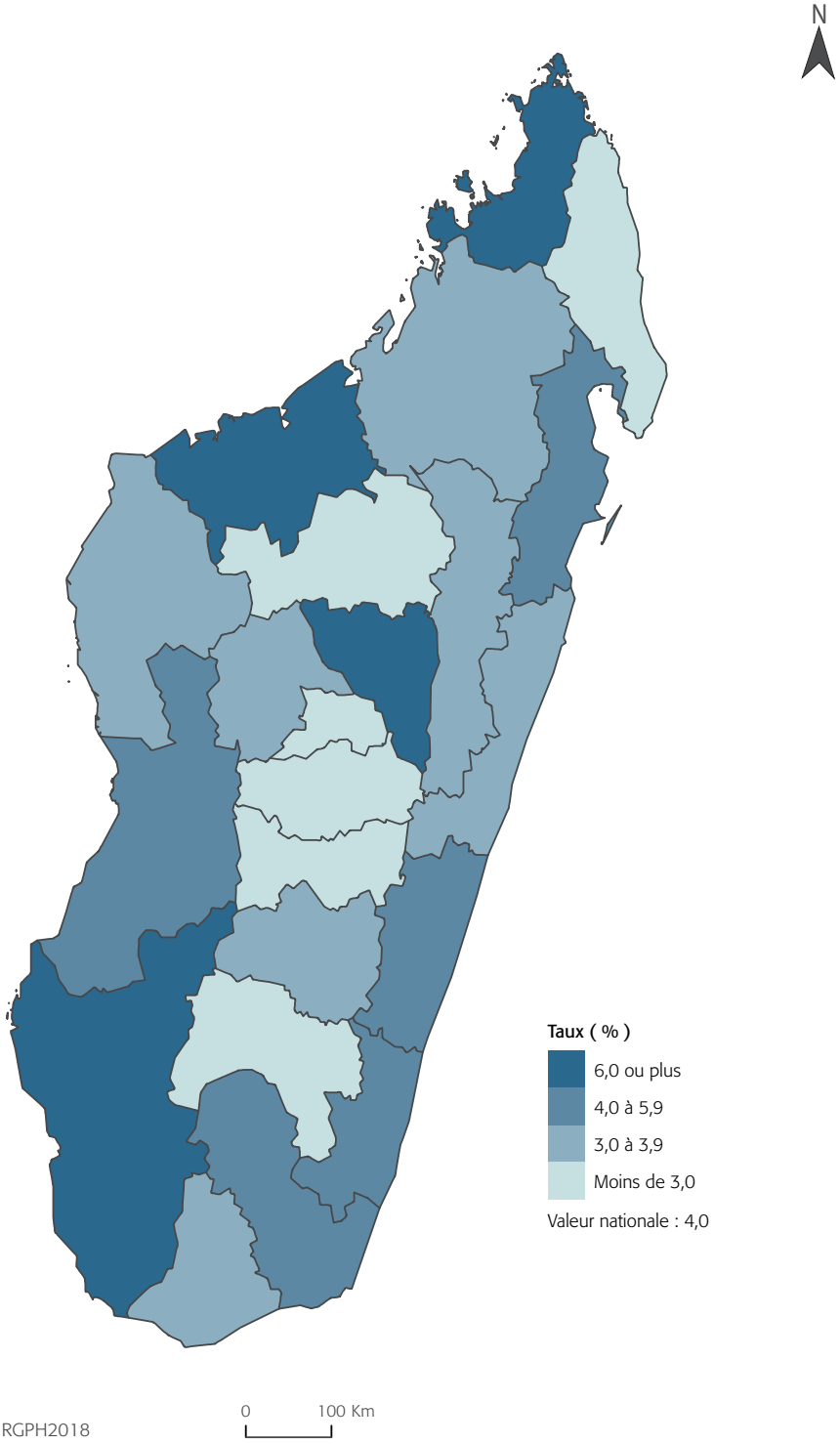

Source : MDG - INSTAT - RGPH2018

Carte 153

TAUX DE PSH CHEFS DE MÉNAGE SELON LA RÉGION

Malgré la présence d'infirmité chez les PSH, certaines d'entre elles ont le statut de chef de ménage. Au niveau national, 33,5% des PSH sont des chefs de ménage. Avec un taux de 40,1%, le phénomène présente une acuité beaucoup plus visible dans les régions Sofia, Atsimo Andrefana, Androy, Anosy et SAVA. C'est dans les régions Analamanga, Vakinankaratra, Itasy, Bongolava, Haute Matsiatra, Alaotra Mangoro et Betsiboka, que le taux de PSH chefs de ménage est le plus faible (moins de 30,0%).

Le taux de PSH chefs de ménage est plus élevé dans les régions Sofia, Atsimo Andrefana, Androy, Anosy et SAVA comparé aux autres régions.

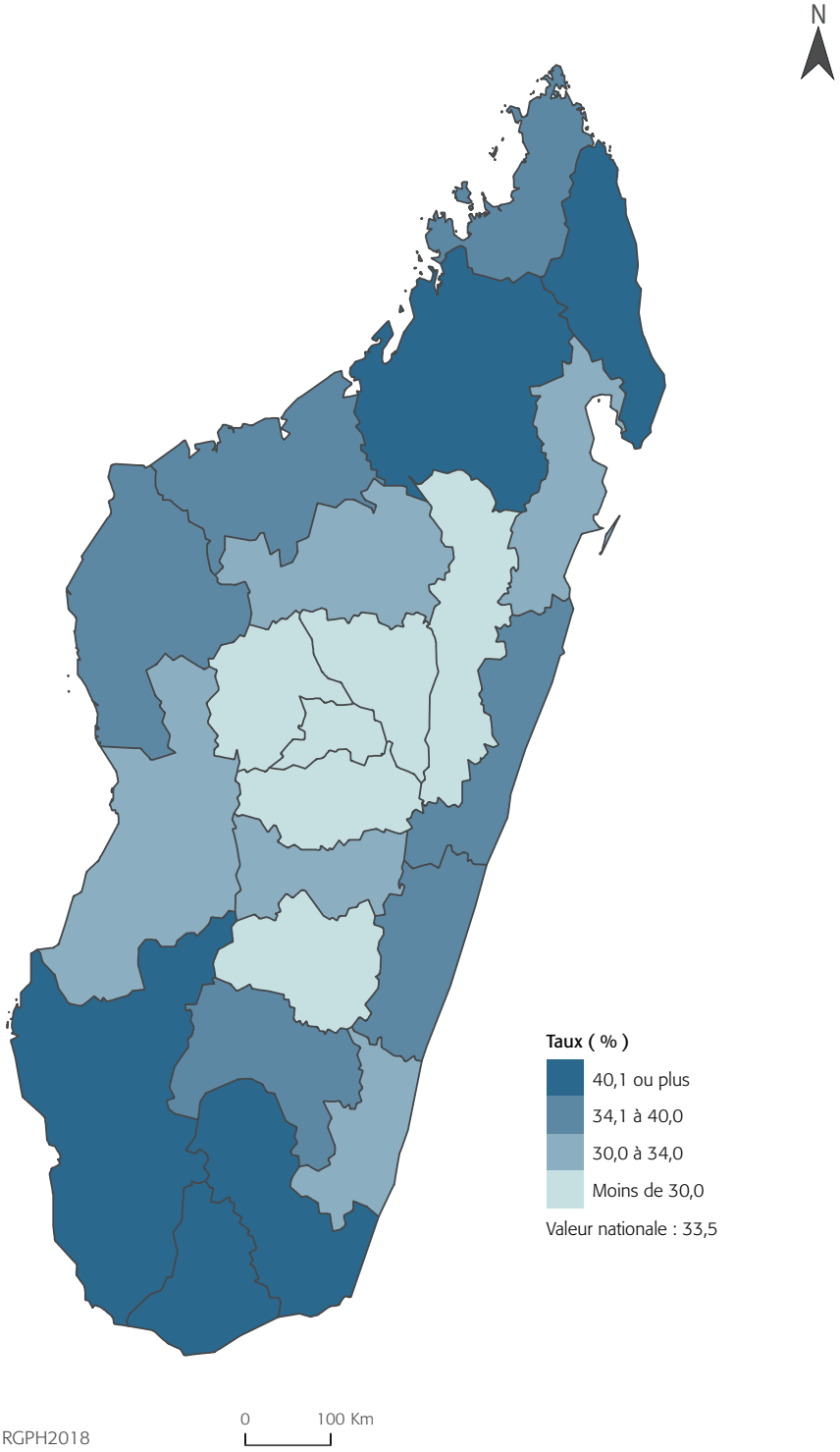

Source : MDG - INSTAT - RGPH2018

BIBLIOGRAPHIE ET WEBOGRAPHIE

1. INSTAT, Document de projet du RGPH-3, 2018.
2. INSTAT, RGPH-3 - Thème 1 : Etat et structure de la population en 2018, 2022.
3. INSTAT, RGPH-3 - Thème 2 : Compétences linguistiques et scolarisation à Madagascar en 2018, 2022.
4. INSTAT, RGPH-3 - Thème 3 : Caractéristiques économiques de la population en 2018, 2022.
5. INSTAT, RGPH-3 - Thème 4 : Caractéristiques des ménages et structure familiale à Madagascar en 2018, 2022.
6. INSTAT, RGPH-3 - Thème 5 : Habitation et cadre de vie de la population en 2018, 2022.
7. INSTAT, RGPH-3 - Thème 6 : Etat matrimonial et nuptialité à Madagascar en 2018, 2022.
8. INSTAT, RGPH-3 - Thème 7 : Natalité et fécondité des femmes à Madagascar, 2022.
9. INSTAT, RGPH-3 - Thème 8 : Niveaux, tendances et caractéristiques de la mortalité à Madagascar, 2022.
10. INSTAT, RGPH-3 - Thème 9 : Migration à Madagascar, 2022.
11. INSTAT, RGPH-3 - Thème 10 : Population et précarité résidentielle en milieu urbain, 2022.
12. INSTAT, RGPH-3 - Thème 11 : Situation socio-économique et démographique des enfants et des jeunes, 2022.
13. INSTAT, RGPH-3 - Thème 12 : Situation socio-économique et démographique des femmes, 2022.
14. INSTAT, RGPH-3 - Thème 13 : Condition de vie des personnes âgées à Madagascar, 2022.
15. INSTAT, RGPH-3 - Thème 14 : Situation des personnes vivantes avec un handicap à Madagascar, 2022.
16. INSTAT, RGPH-3 - Thème 15 : Mesure et cartographie de la pauvreté non monétaire des ménages et de la population à Madagascar, 2022.
17. INSTAT, RGPH-3 - Thème 16 : Ménages agricoles à Madagascar, 2022.
18. INSTAT, RGPH-3 - Thème 17 : Evaluation de la qualité de données .
19. ESRI, Manuel d'utilisation et aides 1995-2016, 2016.
20. Constitution de la Première République de Madagascar, 1959.
21. Loi 2004-001 relative aux régions, 2004.
22. Révision de la Constitution de 2007.
23. Constitution de la Quatrième République de Madagascar, 2010.

ANNEXES

ANNEXE 1 : SUBDIVISION ADMINISTRATIVE

Tableau 1

PROVINCES, RÉGIONS, DISTRICTS

PROVINCE		REGION		DISTRICT	
CODE	NOM	CODE	NOM	CODE	NOM
1	ANTANANARIVO	11	ANALAMANGA	111	ANTANANARIVO RENIVOHITRA
1	ANTANANARIVO	11	ANALAMANGA	112	ANKAZOBE
1	ANTANANARIVO	11	ANALAMANGA	113	ANJOZOROBE
1	ANTANANARIVO	11	ANALAMANGA	114	AMBOHIDRATRIMO
1	ANTANANARIVO	11	ANALAMANGA	115	MANJAKANDRIANA
1	ANTANANARIVO	11	ANALAMANGA	116	ANTANANARIVO AVARADRANO
1	ANTANANARIVO	11	ANALAMANGA	117	ANTANANARIVO ATSIMONDRANO
1	ANTANANARIVO	11	ANALAMANGA	118	ANDRAMASINA
1	ANTANANARIVO	12	VAKINAKARATRA	121	ANTSIRABE I
1	ANTANANARIVO	12	VAKINAKARATRA	122	AMBATOLAMPY
1	ANTANANARIVO	12	VAKINAKARATRA	123	FARATSIHO
1	ANTANANARIVO	12	VAKINAKARATRA	124	MANDOTO
1	ANTANANARIVO	12	VAKINAKARATRA	125	ANTANIFOTSY
1	ANTANANARIVO	12	VAKINAKARATRA	126	BETAFO
1	ANTANANARIVO	12	VAKINAKARATRA	127	ANTSIRABE II
1	ANTANANARIVO	13	ITASY	131	MIARINARIVO
1	ANTANANARIVO	13	ITASY	132	ARIVONIMAMO
1	ANTANANARIVO	13	ITASY	133	SOAVINANDRIANA
1	ANTANANARIVO	14	BONGOLAVA	141	TSIROANOMANDIDY
1	ANTANANARIVO	14	BONGOLAVA	142	FENOARIVOBE
2	FIANARANTSOA	21	HAUTE MATSIATRA	211	FIANARANTSOA I
2	FIANARANTSOA	21	HAUTE MATSIATRA	212	AMBOHIMAHASOA
2	FIANARANTSOA	21	HAUTE MATSIATRA	213	IKALAMAVONY
2	FIANARANTSOA	21	HAUTE MATSIATRA	214	ISANDRA
2	FIANARANTSOA	21	HAUTE MATSIATRA	215	LALANGINA
2	FIANARANTSOA	21	HAUTE MATSIATRA	216	VOHIBATO
2	FIANARANTSOA	21	HAUTE MATSIATRA	217	AMBALAVAO
2	FIANARANTSOA	22	HAUTE MATSIATRA	221	AMBOSITRA
2	FIANARANTSOA	22	HAUTE MATSIATRA	222	FANDRIANA
2	FIANARANTSOA	22	HAUTE MATSIATRA	223	AMBATOFINANDRAHANA
2	FIANARANTSOA	22	HAUTE MATSIATRA	224	MANANDRIANA
2	FIANARANTSOA	23	VATOVAVY FITOVINANY	231	MANAKARA ATSIMO
2	FIANARANTSOA	23	VATOVAVY FITOVINANY	232	NOSY-VARIKA
2	FIANARANTSOA	23	VATOVAVY FITOVINANY	233	MANANJARY
2	FIANARANTSOA	23	VATOVAVY FITOVINANY	234	IFANADIANA
2	FIANARANTSOA	23	VATOVAVY FITOVINANY	235	IKONGO
2	FIANARANTSOA	23	VATOVAVY FITOVINANY	236	VOHIPENO
2	FIANARANTSOA	24	IHOROMBE	241	IHOSY

Suite du tableau sur la page suivante ▸▸▸

PROVINCE		REGION		DISTRICT	
CODE	NOM	CODE	NOM	CODE	NOM
2	FIANARANTSOA	24	IHOROMBE	242	IVOHIBE
2	FIANARANTSOA	24	IHOROMBE	243	IAKORA
2	FIANARANTSOA	25	ATSIMO ATSINANANA	251	FARAFANGANA
2	FIANARANTSOA	25	ATSIMO ATSINANANA	252	VONDROZO
2	FIANARANTSOA	25	ATSIMO ATSINANANA	253	VANGAINDRANO
2	FIANARANTSOA	25	ATSIMO ATSINANANA	254	MIDONGY-ATSIMO
2	FIANARANTSOA	25	ATSIMO ATSINANANA	255	BEFOTAKA
3	TOAMASINA	31	ATSINANANA	311	TOAMASINA I
3	TOAMASINA	31	ATSINANANA	312	TOAMASINA II
3	TOAMASINA	31	ATSINANANA	313	BRICKAVILLE
3	TOAMASINA	31	ATSINANANA	314	VATOMANDRY
3	TOAMASINA	31	ATSINANANA	315	ANTANAMBAO MANAMPONTSY
3	TOAMASINA	31	ATSINANANA	316	MAHANORO
3	TOAMASINA	31	ATSINANANA	317	MAROLAMBO
3	TOAMASINA	32	ANALANJIROFO	321	FENERIVE EST
3	TOAMASINA	32	ANALANJIROFO	322	MAROANTSETRA
3	TOAMASINA	32	ANALANJIROFO	323	MANANARA-AVARATRA
3	TOAMASINA	32	ANALANJIROFO	324	SOANIERANA IVONGO
3	TOAMASINA	32	ANALANJIROFO	325	SAINTE MARIE
3	TOAMASINA	32	ANALANJIROFO	326	VAVATENINA
3	TOAMASINA	33	ALAOTRA MANGORO	331	AMBATONDRAZAKA
3	TOAMASINA	33	ALAOTRA MANGORO	332	ANDILAMENA
3	TOAMASINA	33	ALAOTRA MANGORO	333	AMPARAFARAVOLA
3	TOAMASINA	33	ALAOTRA MANGORO	334	MORAMANGA
3	TOAMASINA	33	ALAOTRA MANGORO	335	ANOSIBE-AN'ALA
4	MAHAJANGA	41	BOENY	411	MAHAJANGA I
4	MAHAJANGA	41	BOENY	412	MAHAJANGA II
4	MAHAJANGA	41	BOENY	413	MITSINJO
4	MAHAJANGA	41	BOENY	414	MAROVOAY
4	MAHAJANGA	41	BOENY	415	SOALALA
4	MAHAJANGA	41	BOENY	416	AMBATO-BOENY
4	MAHAJANGA	42	SOFIA	421	ANTSOHIHY
4	MAHAJANGA	42	SOFIA	422	ANALALAVA
4	MAHAJANGA	42	SOFIA	423	BEALANANA
4	MAHAJANGA	42	SOFIA	424	BEFANDRIANA NORD
4	MAHAJANGA	42	SOFIA	425	PORT-BERGE (BORIZINY-VAOVAO)
4	MAHAJANGA	42	SOFIA	426	MANDRITSARA
4	MAHAJANGA	42	SOFIA	427	MAMPIKONY
4	MAHAJANGA	43	BETSIBOKA	431	MAEVATANANA
4	MAHAJANGA	43	BETSIBOKA	432	TSARATANANA
4	MAHAJANGA	43	BETSIBOKA	433	KANDREHO
4	MAHAJANGA	44	MELAKY	441	MAINTIRANO
4	MAHAJANGA	44	MELAKY	442	BESALAMPY
4	MAHAJANGA	44	MELAKY	443	AMBATOMAINTY
4	MAHAJANGA	44	MELAKY	444	MORAFENOBE
4	MAHAJANGA	44	MELAKY	445	ANTSALOVA

Suite du tableau sur la page suivante ▸▸▸

PROVINCE		REGION		DISTRICT	
CODE	NOM	CODE	NOM	CODE	NOM
5	TOLIARA	51	ATSIMO ANDREFANA	511	TOLIARA-I
5	TOLIARA	51	ATSIMO ANDREFANA	512	BEROROHA
5	TOLIARA	51	ATSIMO ANDREFANA	513	MOROMBE
5	TOLIARA	51	ATSIMO ANDREFANA	514	ANKAZOABO
5	TOLIARA	51	ATSIMO ANDREFANA	515	SAKARAHA
5	TOLIARA	51	ATSIMO ANDREFANA	516	TOLIARA-II
5	TOLIARA	51	ATSIMO ANDREFANA	517	BENENITRA
5	TOLIARA	51	ATSIMO ANDREFANA	518	BETIOKY ATSIMO
5	TOLIARA	51	ATSIMO ANDREFANA	519	AMPANIHY OUEST
5	TOLIARA	52	ANDROY	521	AMBOVOMBE-ANDROY
5	TOLIARA	52	ANDROY	522	BEKILY
5	TOLIARA	52	ANDROY	523	BELOHA
5	TOLIARA	52	ANDROY	524	TSIHOMBE
5	TOLIARA	53	ANOSY	531	TAOLAGNARO
5	TOLIARA	53	ANOSY	532	BETROKA
5	TOLIARA	53	ANOSY	533	AMBOASARY-ATSIMO
5	TOLIARA	54	MENABE	541	MORONDAVA
5	TOLIARA	54	MENABE	542	MIANDRIVAZO
5	TOLIARA	54	MENABE	543	BELO SUR TSIRIBIHINA
5	TOLIARA	54	MENABE	544	MAHABO
5	TOLIARA	54	MENABE	545	MANJA
6	ANTSIRANANA	61	DIANA	611	ANTSIRANANA I
6	ANTSIRANANA	61	DIANA	612	ANTSIRANANA II
6	ANTSIRANANA	61	DIANA	613	AMBILOBE
6	ANTSIRANANA	61	DIANA	614	NOSY-BE
6	ANTSIRANANA	61	DIANA	615	AMBANJA
6	ANTSIRANANA	62	SAVA	621	SAMBAVA
6	ANTSIRANANA	62	SAVA	622	VOHÉMAR
6	ANTSIRANANA	62	SAVA	623	ANDAPA
6	ANTSIRANANA	62	SAVA	624	ANTALAHA

ANNEXE 2 : RÉPARTITION DE LA POPULATION

Tableau 2

RÉPARTITION ET DENSITÉ DE LA POPULATION PAR PROVINCE

CODE	NOM	POPULATION PAR PROVINCE	POPULATION PAR PROVINCE MILIEU RURAL	POPULATION PAR PROVINCE MILIEU URBAIN	DENSITÉ PAR PROVINCE	DENSITÉ PAR PROVINCE MILIEU RURAL	DENSITÉ PAR PROVINCE MILIEU URBAIN
1	ANTANANARIVO	7 273 126	5 393 118	1 880 008	121,4	92,7	1103,8
2	FIANARANTSOA	5 170 076	4 566 400	603 676	51,3	46,5	250,3
3	TOAMASINA	3 878 492	3 113 890	764 602	54,2	45,5	242,6
4	MAHAJANGA	3 139 125	2 539 465	599 660	20,6	17,4	96,2
5	TOLIARA	4 199 643	3 615 515	584 128	25,6	22,8	112,7
6	ANTSIRANANA	2 013 734	1 502 906	510 828	46,0	34,8	805,5
	MADAGASIKARA	**25674196**	**20 731 294**	**4 942 902**	**43,4**	**36,2**	**255,9**

Tableau 3

RÉPARTITION DE LA POPULATION PAR RÉGION

CODE	NOM	POPULATION PAR RÉGION	POPULATION PAR RÉGION MILIEU URBAIN	POPULATION PAR RÉGION MILIEU RURAL	DENSITÉ PAR RÉGION	DENSITÉ PAR RÉGION MILIEU RURAL	DENSITÉ PAR RÉGION MILIEU URBAIN	SUPERFICIE ENSEMBLE	SUPERFICIE DU MILIEU URBAIN	SUPERFICIE DU MILIEU RURAL
11	ANALAMANGA	3 623 925	1 371 135	2 252 790	208,9	137,9	1 357,7	17 346,1	1 009,9	16 336,2
12	VAKINANKARATRA	2 079 659	312 981	1 766 678	116,3	100,0	1 454,9	17 884,3	215,1	17 669,2
13	ITASY	898 549	151 431	747 118	136,6	121,8	342,3	6 578,7	442,4	6 136,3
14	BONGOLAVA	670 993	44 461	626 532	37,1	34,7	1 241,6	18 095,5	35,8	18 059,7
21	HAUTE MATSIATRA	1 444 587	246 613	1 197 974	69,4	58,1	1 240,9	20 819,8	198,7	20 621,1
22	AMORON'I MANIA	837 116	107 719	729 397	50,8	47,5	95,2	16 479,6	1 131,2	15 348,4
23	VATOVAVY FITOVI-NANY	1 440 657	136 575	1 304 082	69,5	65,9	143,0	20 739,8	954,8	19 785,1
24	IHOROMBE	417 312	39 556	377 756	16,0	14,5	1 315,6	26 046,0	30,1	26 016,0
25	ATSIMO ATSINANANA	1 030 404	73 213	957 191	62,0	57,9	758,3	16 631,9	96,6	16 535,3
31	ATSINANANA	1 478 472	407 358	1 071 114	67,1	49,7	880,2	22 030,6	462,8	21 567,8
32	ANALANJIROFO	1 150 089	181 983	968 106	53,1	46,1	271,9	21 666,3	669,4	20 997,0
33	ALAOTRA MANGORO	1 249 931	175 261	1 074 670	44,9	41,6	86,8	27 846,3	2 019,1	25 827,2
41	BOENY	929 312	333 096	596 216	29,7	20,8	125,6	31 249,5	2 651,7	28 597,8
42	SOFIA	1 507 591	182 041	1 325 550	29,6	26,7	145,1	50 972,5	1 254,8	49 717,8
43	BETSIBOKA	393 278	50 899	342 379	13,6	12,4	36,7	28 964,2	1 387,4	27 576,8
44	MELAKY	308 944	33 624	275 320	7,6	6,9	35,9	40 862,7	937,5	39 925,2
51	ATSIMO ANDREFANA	1 797 894	254 993	1 542 901	27,0	24,2	91,0	66 627,2	2 800,6	63 826,7
52	ANDROY	900 235	86 317	813 918	47,5	44,5	134,1	18 949,4	643,8	18 305,5
53	ANOSY	809 051	130 600	678 451	27,4	23,3	291,4	29 504,8	448,1	29 056,6
54	MENABE	692 463	112 218	580 245	14,2	12,2	86,9	48 813,6	1 290,8	47 522,9
61	DIANA	889 962	302 238	587 724	44,5	29,9	967,3	19 992,8	312,5	19 680,4
62	SAVA	1 123 772	208 590	915 182	47,2	39,0	648,4	23 793,7	321,7	23 472,0
	MADAGASIKARA	**25 674 196**	**4 942 902**	**20 731 294**	**43,4**	**36,2**	**255,9**	**591 895,5**	**19 314,7**	**572 580,9**

Tableau 4

RÉPARTITION DE LA POPULATION PAR DISTRICT

PROVINCE		REGION		DISTRICT		INDICE	
CODE	NOM	CODE	NOM	CODE	NOM	POPULATION PAR DISTRICT	DENSITÉ PAR DISTRICT
1	ANTANANARIVO	11	ANALAMANGA	111	ANTANANARIVO RENIVOHITRA	1 274 225	15 000
1	ANTANANARIVO	12	VAKINAKARATRA	121	ANTSIRABE I	246 354	1 855
1	ANTANANARIVO	11	ANALAMANGA	117	ANTANANARIVO ATSIMONDRANO	648 780	1 539
1	ANTANANARIVO	11	ANALAMANGA	116	ANTANANARIVO AVARADRANO	449 578	773
1	ANTANANARIVO	11	ANALAMANGA	114	AMBOHIDRATRIMO	442 244	309
1	ANTANANARIVO	12	VAKINAKARATRA	127	ANTSIRABE II	447 273	181
1	ANTANANARIVO	12	VAKINAKARATRA	122	AMBATOLAMPY	282 243	171
1	ANTANANARIVO	13	ITASY	132	ARIVONIMAMO	354 736	166
1	ANTANANARIVO	13	ITASY	133	SOAVINANDRIANA	250 095	134
1	ANTANANARIVO	12	VAKINAKARATRA	125	ANTANIFOTSY	354 233	127
1	ANTANANARIVO	11	ANALAMANGA	115	MANJAKANDRIANA	220 243	123
1	ANTANANARIVO	11	ANALAMANGA	118	ANDRAMASINA	169171	120
1	ANTANANARIVO	12	VAKINAKARATRA	123	FARATSIHO	222 922	120
1	ANTANANARIVO	13	ITASY	131	MIARINARIVO	293 718	114
1	ANTANANARIVO	12	VAKINAKARATRA	126	BETAFO	318 576	77
1	ANTANANARIVO	11	ANALAMANGA	113	ANJOZOROBE	226 258	53
1	ANTANANARIVO	14	BONGOLAVA	141	TSIROANOMANDIDY	490 499	47
1	ANTANANARIVO	12	VAKINAKARATRA	124	MANDOTO	208 058	43
1	ANTANANARIVO	11	ANALAMANGA	112	ANKAZOBE	193 426	26
1	ANTANANARIVO	14	BONGOLAVA	142	FENOARIVOBE	180 494	24
2	FIANARANTSOA	21	HAUTE MATSIATRA	211	FIANARANTSOA I	191 776	2 230
2	FIANARANTSOA	21	HAUTE MATSIATRA	215	LALANGINA	184 162	175
2	FIANARANTSOA	25	ATSIMO ATSINANANA	251	FARAFANGANA	407 943	144
2	FIANARANTSOA	21	HATE MATSIATRA	212	AMBOHIMAHASOA	271 233	141
2	FIANARANTSOA	23	VATOVAVY FITOVINANY	236	VOHIPENO	144 647	126
2	FIANARANTSOA	23	VATOVAVY FITOVINANY	231	MANAKARA ATSIMO	385 860	122
2	FIANARANTSOA	21	HAUTE MATSIATRA	216	VOHIBATO	222 629	122
2	FIANARANTSOA	21	HAUTE MATSIATRA	214	ISANDRA	151 056	113
2	FIANARANTSOA	22	HAUTE MATSIATRA	224	MANANDRIANA	106 446	109
2	FIANARANTSOA	22	HAUTE MATSIATRA	221	AMBOSITRA	297 535	102
2	FIANARANTSOA	22	HAUTE MATSIATRA	222	FANDRIANA	215 642	95
2	FIANARANTSOA	25	ATSIMO ATSINANANA	253	VANGAINDRANO	356 271	74
2	FIANARANTSOA	23	VATOVAVY FITOVINANY	232	NOSY-VARIKA	254 344	66
2	FIANARANTSOA	23	VATOVAVY FITOVINANY	235	IKONGO	204 475	65
2	FIANARANTSOA	21	HATE MATSIATRA	217	AMBALAVAO	298 404	62
2	FIANARANTSOA	25	ATSIMO ATSINANANA	252	VONDROZO	164 971	52
2	FIANARANTSOA	23	VATOVAVY FITOVINANY	233	MANANJARY	276 887	51
2	FIANARANTSOA	23	VATOVAVY FITOVINANY	234	IFANADIANA	174 444	44
2	FIANARANTSOA	22	HAUTE MATSIATRA	223	AMBATOFINANDRAHANA	217 493	21
2	FIANARANTSOA	25	ATSIMO ATSINANANA	254	MIDONGY-ATSIMO	47 779	19
2	FIANARANTSOA	24	IHOROMBE	241	IHOSY	292 880	17
2	FIANARANTSOA	25	ATSIMO ATSINANANA	255	BEFOTAKA	53 440	17

Suite du tableau sur la page suivante ▶▶▶

PROVINCE		REGION		DISTRICT		INDICE	
CODE	NOM	CODE	NOM	CODE	NOM	POPULATION PAR DISTRICT	DENSITÉ PAR DISTRICT
2	FIANARANTSOA	24	IHOROMBE	242	IVOHIBE	69 052	16
2	FIANARANTSOA	21	HATE MATSIATRA	213	IKALAMAVONY	125 327	13
2	FIANARANTSOA	24	IHOROMBE	243	IAKORA	55 380	12
3	TOAMASINA	31	ATSINANANA	311	TOAMASINA I	325 857	10 535
3	TOAMASINA	32	ANALANJIROFO	325	SAINTE MARIE	26 822	145
3	TOAMASINA	32	ANALANJIROFO	321	FENERIVE EST	293 565	98
3	TOAMASINA	31	ATSINANANA	316	MAHANORO	285 526	76
3	TOAMASINA	31	ATSINANANA	314	VATOMANDRY	169 861	74
3	TOAMASINA	32	ANALANJIROFO	326	VAVATENINA	194 938	73
3	TOAMASINA	33	ALAOTRA MANGORO	333	AMPARAFARAVOLA	322 691	70
3	TOAMASINA	33	ALAOTRA MANGORO	331	AMBATONDRAZAKA	358 164	65
3	TOAMASINA	32	ANALANJIROFO	323	MANANARA-AVARATRA	240 149	54
3	TOAMASINA	31	ATSINANANA	312	TOAMASINA II	260 456	52
3	TOAMASINA	33	ALAOTRA MANGORO	334	MORAMANGA	350 724	49
3	TOAMASINA	31	ATSINANANA	315	ANTANAMBAO MANAMPONTSY	61 459	47
3	TOAMASINA	31	ATSINANANA	317	MAROLAMBO	166 312	47
3	TOAMASINA	33	ALAOTRA MANGORO	335	ANOSIBE-AN'ALA	114 116	40
3	TOAMASINA	32	ANALANJIROFO	322	MAROANTSETRA	250 928	36
3	TOAMASINA	31	ATSINANANA	313	BRICKAVILLE	209 001	35
3	TOAMASINA	32	ANALANJIROFO	324	SOANIERANA IVONGO	143 687	33
3	TOAMASINA	33	ALAOTRA MANGORO	332	ANDILAMENA	104 236	14
4	MAHAJANGA	41	BOENY	411	MAHAJANGA I	246 022	4 822
4	MAHAJANGA	42	SOFIA	427	MAMPIKONY	188 084	41
4	MAHAJANGA	42	SOFIA	421	ANTSOHIHY	175 671	37
4	MAHAJANGA	41	BOENY	414	MAROVOAY	197 756	35
4	MAHAJANGA	42	SOFIA	425	PORT-BERGE (BORIZINY-VAOVAO)	228 785	32
4	MAHAJANGA	41	BOENY	416	AMBATO-BOENY	264 170	31
4	MAHAJANGA	42	SOFIA	426	MANDRITSARA	304 806	30
4	MAHAJANGA	42	SOFIA	424	BEFANDRIANA NORD	257 444	30
4	MAHAJANGA	42	SOFIA	423	BEALANANA	188 115	28
4	MAHAJANGA	43	BETSIBOKA	431	MAEVATANANA	220 769	21
4	MAHAJANGA	41	BOENY	412	MAHAJANGA II	95 523	20
4	MAHAJANGA	42	SOFIA	422	ANALALAVA	164 686	19
4	MAHAJANGA	41	BOENY	413	MITSINJO	84 157	18
4	MAHAJANGA	43	BETSIBOKA	432	TSARATANANA	146 545	12
4	MAHAJANGA	44	MELAKY	441	MAINTIRANO	113 542	12
4	MAHAJANGA	44	MELAKY	443	AMBATOMAINTY	43 211	9
4	MAHAJANGA	44	MELAKY	445	ANTSALOVA	58 280	9
4	MAHAJANGA	41	BOENY	415	SOALALA	41 684	5
4	MAHAJANGA	44	MELAKY	442	BESALAMPY	59 395	5
4	MAHAJANGA	44	MELAKY	444	MORAFENOBE	34 516	5
4	MAHAJANGA	43	BETSIBOKA	433	KANDREHO	25 964	4
5	TOLIARA	51	ATSIMO ANDREFANA	511	TOLIARA-I	16 8756	5258

Suite du tableau sur la page suivante ▸▸▸

PROVINCE		REGION		DISTRICT		INDICE	
CODE	NOM	CODE	NOM	CODE	NOM	POPULATION PAR DISTRICT	DENSITÉ PAR DISTRICT
5	TOLIARA	52	ANDROY	524	TSIHOMBE	146 877	58
5	TOLIARA	53	ANOSY	531	TAOLAGNARO	340 739	57
5	TOLIARA	52	ANDROY	521	AMBOVOMBE-ANDROY	362 195	56
5	TOLIARA	52	ANDROY	522	BEKILY	237111	46
5	TOLIARA	51	ATSIMO ANDREFANA	518	BETIOKY ATSIMO	306 859	40
5	TOLIARA	51	ATSIMO ANDREFANA	516	TOLIARA-II	371 156	39
5	TOLIARA	52	ANDROY	523	BELOHA	154 052	32
5	TOLIARA	51	ATSIMO ANDREFANA	519	AMPANIHY OUEST	398 995	29
5	TOLIARA	51	ATSIMO ANDREFANA	513	MOROMBE	217 144	28
5	TOLIARA	54	MENABE	541	MORONDAVA	150 531	27
5	TOLIARA	53	ANOSY	533	AMBOASARY-ATSIMO	258 241	26
5	TOLIARA	51	ATSIMO ANDREFANA	515	SAKARAHA	150 366	18
5	TOLIARA	54	MENABE	543	BELO SUR TSIRIBIHINA	129 527	16
5	TOLIARA	53	ANOSY	532	BETROKA	210 071	15
5	TOLIARA	54	MENABE	542	MIANDRIVAZO	155 089	13
5	TOLIARA	54	MENABE	545	MANJA	106 369	12
5	TOLIARA	54	MENABE	544	MAHABO	150 947	11
5	TOLIARA	51	ATSIMO ANDREFANA	517	BENENITRA	43 332	10
5	TOLIARA	51	ATSIMO ANDREFANA	514	ANKAZOABO	72 557	10
5	TOLIARA	51	ATSIMO ANDREFANA	512	BEROROHA	68 729	9
6	ANTSIRANANA	61	DIANA	611	ANTSIRANANA I	129 320	1 800
6	ANTSIRANANA	61	DIANA	614	NOSY-BE	108 266	339
6	ANTSIRANANA	62	SAVA	621	SAMBAVA	397 880	85
6	ANTSIRANANA	62	SAVA	623	ANDAPA	213 631	53
6	ANTSIRANANA	61	DIANA	615	AMBANJA	236 988	40
6	ANTSIRANANA	62	SAVA	624	ANTALAHA	264 807	39
6	ANTSIRANANA	61	DIANA	613	AMBILOBE	285 075	36
6	ANTSIRANANA	62	SAVA	622	VOHÉMAR	247 454	30
6	ANTSIRANANA	61	DIANA	612	ANTSIRANANA II	130 313	23

Tableau 5

RÉPARTITION DE LA POPULATION PAR PROVINCE EN 1993 ET 2018

PROVINCE								
CODE	NOM	TAUX D'ACCROIS-SEMENT INTER-CENSITAIRE DE LA POPULATION PAR PROVINCE DE 1993 À 2018	TAUX D'ACCROIS-SEMENT INTER-CENSITAIRE ANNUEL MOYEN DE LA POPULATION PAR PROVINCE DE 1993 À 2018	INDICE D'ACCROIS-SEMENT INTER-CENSITAIRE DE LA DENSITÉ DE LA POPULATION PAR PROVINCE DE 1993 À 2018	EFFECTIF DE LA POPULATION PAR PROVINCE EN 1993	EFFECTIF DE LA POPULATION PAR PROVINCE EN 2018	DENSITÉ MOYENNE DE LA POPULATION PAR PROVINCE EN 1993	DENSITÉ MOYENNE DE LA POPULATION PAR PROVINCE EN 2018
1	ANTANANARIVO	102,0	2,9	196,5	3 601 127	7 273 126	61,8	121,4
2	FIANARANTSOA	102,7	2,9	206,2	2 550 190	5 170 076	24,9	51,3
3	TOAMASINA	94,4	2,7	195,7	1 995 461	3 878 492	27,7	54,2
4	MAHAJANGA	130,0	3,4	226,9	1 364 793	3 139 125	9,1	20,6
5	TOLIARA	136,9	3,5	232,9	1 772 610	4 199 643	11,0	25,6
6	ANTSIRANANA	110,9	3,0	207,2	954 733	2 013 734	22,2	46,0
	MADAGASCAR	**109,8**	**3,0**	**208,5**	**12 238 914**	**25 674 196**	**157**	**319**

Tableau 6

RÉPARTITION DE LA POPULATION PAR RÉGION EN 1993 ET 2018

CODE	REGION	TAUX D'ACCROISSEMENT INTERCENSITAIRE DE LA POPULATION PAR RÉGION DE 1993 À 2018	TAUX D'ACCROISSEMENT INTERCENSITAIRE ANNUEL MOYEN DE LA POPULATION PAR RÉGION DE 1993 À 2018	INDICE D'ACCROISSEMENT INTERCENSITAIRE DE LA DENSITÉ DE LA POPULATION PAR RÉGION DE 1993 À 2018	EFFECTIF DE LA POPULATION EN 1993	EFFECTIF DE LA POPULATION EN 2018	SUPERFICIE ENSEMBLE	DENSITÉ MOYENNE DE LA POPULATION PAR KM² EN 2018	DENSITÉ MOYENNE DE LA POPULATION PAR KM² EN 1993	EFFECTIF DE LA POPULATION URBAINE	SUPERFICIE DU MILIEU URBAIN	DENSITÉ MOYENNE DE LA POPULATION PAR KM² URBAIN EN 2018	DENSITÉ MOYENNE DE LA POPULATION PAR KM² RURAL EN 2018	DENSITÉ MOYENNE DE LA POPULATION PAR KM² RURAL EN 1993
11	ANALAMANGA	106,0	2,9	206,0	1 758 925	3 623 925	17 346,1	208,9	101,4	1 371 135,0	1 009,9	1 357,7	2 252 790,0	137,9
12	VAKINANKARATRA	81,7	2,4	181,8	1 144 316	2 079 659	17 884,3	116,3	64,0	312 981	215,1	1 454,9	1 766 678	100
13	ITASY	94,2	2,7	194,2	462 795	898 549	6 578,7	136,6	70,3	151 431	442,4	342,3	747 118	121,8
14	BONGOLAVA	185,4	4,3	285,6	235 089	670 993	18 095,5	37,1	13,0	44 461	35,8	1 241,6	626 532	34,7
21	HAUTE MATSIATRA	87,2	2,5	187,2	771 716	1 444 587	20 819,8	69,4	37,1	246 613	198,7	1 240,9	1 197 974	58,1
22	AMORON'I MANIA	76,7	2,3	176,7	473 801	837 116	16 479,6	50,8	28,8	107 719	1 131,2	95,2	729 397	47,5
23	VATOVAVY FITOVINANY	92,0	2,6	192,1	750 469	1 440 657	20 739,8	69,5	36,2	136 575	954,8	143,0	1 304 082	65,9
24	IHOROMBE	222,4	4,8	321,9	129 443	417 312	26 046,0	16,0	5,0	39 556	30,1	1 315,6	377 756	14,5
25	ATSIMO ATSINANANA	142,6	3,6	242,8	424 767	1 030 404	16 631,9	62,0	25,5	73 213	96,6	758,3	957 191	57,9
31	ATSINANANA	89,4	2,6	189,4	780 483	1 478 472	22 030,6	67,1	35,4	407 358	462,8	880,2	1 071 114	49,7
32	ANALANJIROFO	91,2	2,6	191,2	601 566	1 150 089	21 666,3	53,1	27,8	181 983	669,4	271,9	968 106	46,1
33	ALAOTRA MANGORO	103,8	2,9	203,8	613 411	1 249 931	27 846,3	44,9	22,0	175 261	2 019,1	86,8	1 074 670	41,6

Suite du tableau sur la page suivante ▸▸▸

CODE	REGION	TAUX D'ACCROIS-SEMENT INTER-CENSITAIRE DE LA POPULA-TION PAR RÉGION DE 1993 À 2018	TAUX D'ACCROIS-SEMENT INTER-CENSITAIRE ANNUEL MOYEN DE LA POPULATION PAR RÉGION DE 1993 À 2018	INDICE D'ACCROIS-SEMENT INTER-CENSITAIRE DE LA DENSITÉ DE LA POPULATION PAR RÉGION DE 1993 À 2018	EFFECTIF DE LA POPULA-TION EN 1993	EFFECTIF DE LA POPULA-TION EN 2018	SUPERFICIE ENSEMBLE	DENSITÉ MOYENNE DE LA POPULA-TION PAR KM² EN 2018	DENSITÉ MOYENNE DE LA POPULA-TION PAR KM² EN 1993	EFFECTIF DE LA POPULA-TION URBAINE	SUPER-FICIE DU MILIEU URBAIN	DENSITÉ MOYENNE DE LA POPULA-TION PAR KM² URBAIN EN 2018	DENSITÉ MOYENNE DE LA POPULA-TION PAR KM² RURAL EN 2018	DENSITÉ MOYENNE DE LA POPULA-TION PAR KM² RURAL EN 1993
41	BOENY	137,6	3,5	237,3	391 066	929 312	31 249,5	29,7	12,5	333 096	2 651,7	125,6	596 216	20,8
42	SOFIA	122,6	3,3	222,8	677 197	1 507 591	50 972,5	29,6	13,3	182 041	1 254,8	145,1	1 325 550	26,7
43	BETSIBOKA	131,1	3,4	231,5	170 176	393 278	28 964,2	13,6	5,9	50 899	1 387,4	36,7	342 379	12,4
44	MELAKY	144,5	3,6	245,8	126 354	308 944	40 862,7	7,6	3,1	33 624	937,5	35,9	275 320	6,9
51	ATSIMO ANDRE-FANA	142,0	3,6	242,1	743 008	1 797 894	66 627,2	27,0	11,2	254 993	2 800,6	91,0	1 542 901	24,2
52	ANDROY	159,0	3,9	259,0	347 519	900 235	18 949,4	47,5	18,3	86 317	643,8	134,1	813 918	44,5
53	ANOSY	103,8	2,9	203,7	396 959	809 051	29 504,8	27,4	13,5	130 600	448,1	291,4	678 451	23,3
54	MENABE	142,9	3,6	243,1	285 125	692 463	48 813,6	14,2	5,8	112 218	1 290,8	86,9	580 245	12,2
61	DIANA	147,7	3,7	247,7	359 227	889 962	19 992,8	44,5	18,0	302 238	312,5	967,3	587 724	29,9
62	SAVA	88,7	2,6	188,6	595 506	1 123 772	23 793,7	47,2	25,0	208 590	321,7	648,4	915 182	39
	MADAGASIKARA	109,8	2,7	208,5	12 238 918	25 674 196	591 895,5	1 220,0	593,0	4 942 902,0	19 314,7	11 750,8	20 731 294,0	1 015,6

ANNEXE 3 : CARACTÉRISTIQUES DÉMOGRAPHIQUES

Tableau 7

ÉTAT ET STRUCTURE DE LA POPULATION PAR RÉGION

LIB_REG	AGE MOYEN	AGE MÉDIAN	RAPPORT DE MASCULINITÉ	RAPPORT DE DÉPENDANCE DÉMOGRAPHIQUE	POPULATION ÂGÉE DE MOINS_1AN	POPULATION ÂGÉE DE MOINS_5ANS	FEMME EN ÂGE DE PROCRÉER	POPULATION FÉMININE ÂGÉES DE 12 ANS OU PLUS
ANALAMANGA	25,3	22	96	64,2	93 638	425 464	1 009 714	1 366 431
VAKINANKARATRA	22,8	18	100	90,6	66 900	305 935	490 136	684 971
ITASY	22,9	18	102	83,6	26 691	126 573	218 649	300 592
BONGOLAVA	21,1	17	103	88,0	20 002	104 248	160 831	211 836
HAUTE MATSIATRA	22,5	18	98	86,4	38 442	193 286	357 800	495 309
AMORON'I MANIA	22,3	17	97	97,3	25 629	125 265	194 483	278 184
VATOVAVY FITOVINANY	20,8	17	96	92,5	36 094	226 590	357 558	468 662
IHOROMBE	20,5	17	99	92,7	12 539	67 909	102 557	131 921
ATSIMO ATSINANANA	19,7	15	95	105,2	28 751	177 644	244 443	320 418
ATSINANANA	22,8	19	96	76,9	40 744	211 176	389 629	515 507
ANALANJIROFO	23,7	20	97	69,9	28 396	146 023	313 270	416 549
ALAOTRA MANGORO	22,9	18	99	81,6	36 994	177 719	312 157	423 000
BOENY	22,7	19	96	78,6	23 657	129 835	246 184	322 576
SOFIA	21,6	17	97	87,7	39 128	216 671	379 616	503 500
BETSIBOKA	21,1	18	99	85,1	11 590	60 970	99 169	128 210
MELAKY	20,5	16	98	97,9	8 099	50 796	74 869	96 874
ATSIMO ANDREFANA	20,4	16	96	101,4	47 894	292 181	434 286	568 291
ANDROY	19,2	14	92	125,9	29 819	174 186	201 528	272 702
ANOSY	20,7	16	96	96,6	24 044	132 894	199 255	262 305
MENABE	21,4	18	98	85,3	14 894	97 609	179 053	228 630
DIANA	23,4	20	95	75,1	24 513	122 175	240 788	317 333
SAVA	23,5	19	97	74,9	27 956	140 654	296 991	399 804
MADAGASCAR	**22,4**	**18**	**97**	**84,3**	**706 414**	**3 705 803**	**6 502 966**	**8 713 605**

LIB_REG	ENFANT 0_17 ANS	JEUNES 14_30 ANS	PERSONNES ÂGÉES DE 60 ANS OU PLUS	POPULATION EN ÂGE DE TRAVAILLER	POPULATION SCOLARISABLE AU NIVEAU PRIMAIRE (6-10 ANS)	POPULATION SCOLARISABLE AU NIVEAU SECONDAIRE I (11-14 ANS)	POPULATION SCOLARISABLE AU NIVEAU SECONDAIRE II (15-17 ANS)	POPULATION SCOLARISABLE AU NIVEAU SUPÉRIEUR (18-25 ANS)
ANALAMANGA	1 470 172	1 261 999	202 806	2 207 022	386 391	324 204	256 134	623 637
VAKINANKARATRA	1 030 688	644 558	105 242	1 091 377	292 914	225 094	147 668	301 409
ITASY	431 881	295 671	43 820	489 377	118 629	96 450	66 539	142 741
BONGOLAVA	340 510	227 718	22 527	356 974	96 463	70 627	49 027	112 855
HAUTE MATSIATRA	714 193	486 880	69 135	774 908	200 480	167 901	113 714	230 521
AMORON'I MANIA	429 822	258 920	44 240	424 334	122 932	95 445	61 305	119 619
VATOVAVY FITOVINANY	745 359	492 083	49 760	748 304	227 156	141 214	102 797	242 276
IHOROMBE	217 761	140 434	13 229	216 572	64 459	40 606	30 253	66 832
ATSIMO ATSINANANA	566 746	338 698	34 091	502 080	179 012	100 986	72 565	165 290
ATSINANANA	684 319	515 618	62 468	835 591	190 000	138 703	103 976	251 970
ANALANJIROFO	507 920	420 597	54 634	677 051	134 727	108 982	89 565	206 126
ALAOTRA MANGORO	593 828	412 254	56 865	688 445	165 240	128 207	89 246	198 039
BOENY	433 274	325 539	40 800	520 337	124 929	87 140	65 130	159 278
SOFIA	754 263	532 255	63 037	803 092	224 499	154 479	112 883	257 086
BETSIBOKA	196 366	138 818	13 232	212 466	56 259	38 237	28 800	67 558
MELAKY	163 696	103 792	11 206	156 103	50 641	29 430	22 094	48 762
ATSIMO ANDREFANA	963 540	590 730	66 282	892 533	306 698	177 760	124 503	281 558
ANDROY	520 875	273 901	38 223	398 504	163 795	88 652	57 388	135 712
ANOSY	423 533	271 707	31 387	411 415	125 442	79 701	57 295	132 198
MENABE	344 670	242 965	24 425	373 658	107 745	66 164	50 309	116 317
DIANA	398 605	309 845	42 428	508 094	112 945	80 513	59 215	151 065
SAVA	509 761	397 450	55 139	642 576	141 911	115 196	83 850	192 644
MADAGASCAR	**12 441 782**	**8 682 432**	**1 144 976**	**13 930 813**	**3 593 267**	**2 555 691**	**1 844 256**	**4 203 493**

Tableau 8

ÉTAT ET STRUCTURE DE LA POPULATION PAR DISTRICT

DISTRICT	POPULATION SCOLARISABLE AU NIVEAU PRIMAIRE (6-10 ANS)	POPULATION SCOLARISABLE AU NIVEAU SECONDAIRE I (11-14 ANS)	POPULATION SCOLARISABLE AU NIVEAU SECONDAIRE II (15-17 ANS)	POPULATION SCOLARISABLE AU NIVEAU SUPÉRIEUR (18-28 ANS)
ANTANANARIVO RENIVOHI-TRA	120 260	101 959	88 716	240 895
ANKAZOBE	26 260	20 422	14 199	31 112
ANJOZOROBE	30 608	23 931	16 079	35 255
AMBOHIDRATRIMO	46 172	39 658	31 904	75 242
MANJAKANDRIANA	26 454	22 723	15 279	28 723
ANTANANARIVO AVARA-DRANO	46 090	39 716	32 043	75 877
ANTANANARIVO ATSIMON-DRANO	67 019	57 093	46 549	114 962
ANDRAMASINA	23 528	18 702	11 365	21 571
ANTSIRABE I	26 302	22 798	17 885	41 236
AMBATOLAMPY	41 407	31 082	19 533	38 562
FARATSIHO	32 837	24 399	15 189	30 227
MANDOTO	30 935	21 289	14 645	33 145
ANTANIFOTSY	53 370	40 752	24 627	47 222
BETAFO	46 564	35 167	24 168	48 666
ANTSIRABE II	61 499	49 607	31 621	62 351
MIARINARIVO	38 989	32 008	22 634	48 513
ARIVONIMAMO	45 903	38 210	25 788	52 582
SOAVINANDRIANA	33 737	26 232	18 117	41 646
TSIROANOMANDIDY	70 603	52 211	35 808	81 384
FENOARIVOBE	25 860	18 416	13 219	31 471
FIANARANTSOA I	19 606	17 253	14 767	41 939
AMBOHIMAHASOA	40 213	33 849	21 791	40 319
IKALAMAVONY	19 894	13 713	9 135	18 954
ISANDRA	22 677	19 219	12 397	22 000
LALANGINA	26 192	22 561	14 326	26 125
VOHIBATO	30 039	26 600	17 007	33 252
AMBALAVAO	41 859	34 706	24 291	47 932
AMBOSITRA	43 411	33 640	21 197	41 299
FANDRIANA	31 489	24 707	15 424	27 079
AMBATOFINANDRAHANA	33 266	24 423	16 363	35 357
MANANDRIANA	14 766	12 675	8 321	15 884
MANAKARA ATSIMO	59 762	39 029	28 498	61 174
NOSY-VARIKA	42 562	24 159	18 190	45 703
MANANJARY	41 366	25 537	18 885	48 657
IFANADIANA	26 894	17 367	12 502	30 530
IKONGO	34 523	20 522	14 958	34 466
VOHIPENO	22 049	14 600	9 764	21 746
IHOSY	43 848	28 845	21 408	46 758
IVOHIBE	10 971	6 552	5 072	11 302

Suite du tableau sur la page suivante ▸▸▸

DISTRICT	POPULATION SCOLARISABLE AU NIVEAU PRIMAIRE (6-10 ANS)	POPULATION SCOLARISABLE AU NIVEAU SECONDAIRE I (11-14 ANS)	POPULATION SCOLARISABLE AU NIVEAU SECONDAIRE II (15-17 ANS)	POPULATION SCOLARISABLE AU NIVEAU SUPÉRIEUR (18-28 ANS)
IAKORA	9 640	5 209	3 773	8 772
FARAFANGANA	70 022	40 827	28 383	63 690
VONDROZO	28 830	15 179	11 247	28 917
VANGAINDRANO	62 012	34 733	26 043	55 910
MIDONGY-ATSIMO	8 269	5 091	3 339	7 872
BEFOTAKA	9 879	5 156	3 553	8 901
TOAMASINA I	31 221	25 355	22 877	64 084
TOAMASINA II	33 576	24 913	18 867	42 294
BRICKAVILLE	27 032	20 403	15 090	34 109
VATOMANDRY	22 571	16 738	12 375	27 956
ANTANAMBAO MANAM-PONTSY	9 254	6 350	4 290	9 263
MAHANORO	42 841	27 671	19 718	48 460
MAROLAMBO	23 505	17 273	10 759	25 804
FENERIVE EST	32 713	27 125	24 175	55 011
MAROANTSETRA	27 659	24 520	18 422	42 216
MANANARA-AVARATRA	28 334	22 137	17 581	44 808
SOANIERANA IVONGO	18 611	14 139	11 612	25 830
SAINTE MARIE	2 740	2 132	1 751	4 238
VAVATENINA	24 670	18 929	16 024	34 023
AMBATONDRAZAKA	45 553	36 514	25 641	57 456
ANDILAMENA	14 324	10 235	7 357	16 568
AMPARAFARAVOLA	42 384	33 629	23 218	50 864
MORAMANGA	45 969	35 907	25 134	55 174
ANOSIBE-AN'ALA	17 010	11 922	7 896	17 977
MAHAJANGA I	25 177	20 554	16 936	48 675
MAHAJANGA II	13 789	9 325	6 533	15 350
MITSINJO	12 614	8 286	6 190	13 866
MAROVOAY	27 313	19 954	14 153	31 987
SOALALA	6 689	3 996	2 979	6 492
AMBATO-BOENY	39 347	25 025	18 339	42 908
ANTSOHIHY	25 830	18 075	13 366	29 797
ANALALAVA	24 939	16 334	11 590	26 439
BEALANANA	27 323	19 545	13 779	32 099
BEFANDRIANA NORD	37 613	26 058	19 093	44 281
PORT-BERGE(BORIZINY-VAO-VAO)	34 605	23 563	17 695	39 708
MANDRITSARA	45 730	32 199	23 630	52 616
MAMPIKONY	28 459	18 705	13 730	32 146
MAEVATANANA	31 208	21 638	16 545	37 729
TSARATANANA	21 059	13 966	10 533	25 661
KANDREHO	3 992	2 633	1 722	4 168
MAINTIRANO	18 252	11 399	8 389	17 249
BESALAMPY	9 077	4 894	3 860	10 294
AMBATOMAINTY	6 997	3 995	3 027	6 918
MORAFENOBE	5 640	3 029	2 355	5 429

Suite du tableau sur la page suivante ▸▸▸

DISTRICT	POPULATION SCOLARISABLE AU NIVEAU PRIMAIRE (6-10 ANS)	POPULATION SCOLARISABLE AU NIVEAU SECONDAIRE I (11-14 ANS)	POPULATION SCOLARISABLE AU NIVEAU SECONDAIRE II (15-17 ANS)	POPULATION SCOLARISABLE AU NIVEAU SUPÉRIEUR (18-28 ANS)
ANTSALOVA	10 675	6 113	4 463	8 872
TOLIARA-I	20 037	15 935	12 992	32 500
BEROROHA	11 490	6 483	4 541	10 380
MOROMBE	37 857	21 936	15 353	33 528
ANKAZOABO	12 233	6 676	4 564	10 881
SAKARAHA	23 461	12 855	9 437	23 645
TOLIARA-II	61 091	40 209	26 870	61 214
BENENITRA	6 873	3 925	3 027	7 198
BETIOKY ATSIMO	56 485	29 958	20 225	46 273
AMPANIHY OUEST	77 171	39 783	27 494	55 939
AMBOVOMBE-ANDROY	65 392	37 307	24 536	53 767
BEKILY	42 700	21 956	14 446	36 891
BELOHA	29 400	14 680	9 019	22 467
TSIHOMBE	26 303	14 709	9 387	22 587
TAOLAGNARO	49 849	34 734	24 732	55 534
BETROKA	33 195	18 855	14 614	35 166
AMBOASARY-ATSIMO	42 398	26 112	17 949	41 498
MORONDAVA	21 527	14 568	11 129	25 042
MIANDRIVAZO	23 425	14 724	11 395	25 986
BELO SUR TSIRIBIHINA	19 881	12 178	9 372	23 045
MAHABO	24 240	14 680	10 909	25 238
MANJA	18 672	10 014	7 504	17 006
ANTSIRANANA I	13 029	10 562	7 994	26 371
ANTSIRANANA II	18 347	12 327	8 230	20 168
AMBILOBE	39 759	27 727	19 788	45 674
NOSY-BE	12 523	8 442	6 803	18 673
AMBANJA	29 287	21 455	16 400	40 179
SAMBAVA	49 228	40 510	30 162	67 708
VOHÉMAR	33 204	25 863	18 408	42 347
ANDAPA	25 432	22 454	16 533	37 005
ANTALAHA	34 047	26 369	18 747	45 584
MADAGASCAR	**3 593 267**	**2 555 691**	**1 844 256**	**4 203 493**

Tableau 9

FÉCONDITÉ

REGION	INDICE SYNTHÉTIQUE DE FÉCONDITÉ FEMME (15-49 ANS)	AGE MOYEN À LA PROCRÉATION FEMME (15-49 ANS)	TAUX SPÉCIFIQUES DE FÉCONDITÉ (%O) (12-14ANS)	TAUX SPÉCIFIQUES DE FÉCONDITÉ (%O) (15-19ANS)	TAUX SPÉCIFIQUES DE FÉCONDITÉ (%O) (12-19ANS)	FÉCONDITÉ TARDIVE FEMME (45-54ANS)	INFÉCONDITÉ FEMME (45-54ANS)
ALAOTRA MANGORO	4,0	28,4	65,3	138,2	110,1	1,1	3,0
AMORON'I MANIA	4,9	28,9	70,2	145,1	113,9	1,5	3,1
ANALAMANGA	3,3	27,8	65,0	110,1	94,0	,6	4,8
ANALANJIROFO	4,0	30,7	79,8	120,0	106,2	2,5	5,7
ANDROY	6,2	31,1	70,0	150,6	119,7	5,0	6,9
ANOSY	4,6	30,1	71,6	135,5	112,1	2,5	5,5
ATSIMO ANDREFANA	4,0	29,7	80,4	124,0	107,7	2,5	6,2
ATSIMO ATSINANANA	5,1	30,1	78,0	147,7	122,0	2,7	2,8
ATSINANANA	4,1	30,2	58,1	121,1	98,6	2,1	4,5
BETSIBOKA	4,6	30,0	64,3	144,0	115,8	2,5	4,4
BOENY	3,7	28,9	90,8	132,9	117,9	1,7	5,1
BONGOLAVA	4,5	28,7	55,8	161,2	121,3	1,7	2,8
DIANA	4,0	29,9	79,0	133,2	113,7	2,3	5,5
HAUTE MATSIATRA	4,0	29,3	64,8	120,5	98,3	1,3	3,2
IHOROMBE	4,6	29,7	66,5	153,3	121,9	2,6	4,7
ITASY	4,4	28,0	70,8	145,0	115,7	1,0	2,7
MELAKY	5,3	30,7	69,9	164,9	131,2	3,4	6,2
MENABE	3,5	29,7	89,2	116,2	106,6	2,3	4,5
SAVA	5,4	31,4	92,0	145,8	125,7	3,4	5,8
SOFIA	4,8	30,0	85,8	160,6	133,3	2,6	4,7
VAKINANKARATRA	4,8	28,3	83,0	140,4	116,9	1,1	3,0
VATOVAVY FITOVI-NANY	4,9	30,7	78,2	130,9	111,9	2,8	3,1
MADAGASCAR	**4,3**	**29,4**	**74,2**	**133,3**	**111,3**	**1,8**	**4,4**

Tableau 10

MORTALITÉ

REGION	QUOTIENT DE MORTALITÉ INFANTILE MASCULIN	QUOTIENT DE MORTALITÉ INFANTILE FÉMININ	MORTALITÉ INFANTO-JUVÉNILE MASCULIN	MORTALITÉ INFANTO-JUVÉNILE FÉMININ	ESPÉRANCE DE VIE À LA NAISSANCE MASCULIN	ESPÉRANCE DE VIE À LA NAISSANCE FÉMININ	RATIO DE MORTALITÉ MATERNELLE
Alaotra Mangoro	47	38	67	54	64,5	68,5	366
Amoron'i Mania	40	33	55	46	66,4	70,0	439
Analamanga	33	21	43	26	68,5	74,3	215
Analanjirofo	56	47	82	72	62,2	65,5	336
Androy	41	40	56	58	66,3	67,7	243
Anôsy	39	37	52	53	66,9	68,7	566
Atsimo Andrefana	41	36	56	52	66,3	68,9	642
Atsimo Atsinanana	62	47	92	72	60,5	65,5	503
Atsinanana	41	40	56	58	66,3	67,9	471
Betsiboka	55	43	80	64	62,3	66,7	405
Boeny	53	37	77	53	62,9	68,8	290
Bongolava	47	36	66	51	64,6	69,1	249
Diana	48	42	69	63	64,2	67,0	229
Haute Matsiatra	43	32	60	45	65,6	70,2	578
Ihorombe	51	41	74	60	63,3	67,4	626
Itasy	43	25	60	33	65,5	72,4	159
Melaky	47	41	66	60	64,7	67,4	791
Menabe	49	21	70	53	64,0	74,3	797
Sava	47	45	65	66	64,6	66,1	308
Sofia	41	28	56	37	66,3	71,6	339
Vakinankaratra	36	26	47	34	67,7	72,2	200
Vatovavy Fitovi-nany	50	30	71	41	63,8	70,8	928
MADAGASCAR	**43**	**34**	**60**	**48**	**65,8**	**69,7**	**408**

Tableau 11

MORTALITÉ

REGION	AGE MOYEN AU PREMIER MARIAGE HOMME (15-49 ANS)	AGE MOYEN AU PREMIER MARIAGE FEMME (15-49 ANS)	AGE MÉDIAN AU PREMIER MARIAGE DES HOMMES (15-49 ANS)	AGE MÉDIAN AU PREMIER MARIAGE DES FEMMES (15-49 ANS)	CÉLIBAT DÉFINITIF HOMME	CÉLIBAT DÉFINITIF FEMME	MARIAGE PRÉCOCE (AVANT 18 ANS) CHEZ LES HOMMES DE (20-49 ANS)	MARIAGE PRÉCOCE (AVANT 18 ANS) CHEZ LES FEMMES DE (20-49 ANS)
Alaotra Mangoro	23,4	20,4	22,3	19,1	1,1	4,2	5,222	25,433
Amoron'i Mania	23,1	20,1	21,6	18,9	1,8	4,6	6,105	26,209
Analamanga	24,3	21,3	23,3	19,8	1,3	2,9	2,876	18,251
Analanjirofo	22	20,1	19,9	18,7	2,6	6,9	12,019	31,966
Androy	20,8	18	19,3	17,1	0,7	7,8	19,185	51,979
Anôsy	21,4	18,4	19,7	17,4	0,7	9,1	14,402	49,411
Atsimo Andrefana	20,8	18	19,4	17,2	0,9	5,9	18,66	51,647
Atsimo Atsinanana	20,8	18,4	19,4	17,4	0,5	4,2	16,339	47,683
Atsinanana	21,7	19,8	19,9	18,5	0,5	4,5	11,05	30,562
Betsiboka	21,8	19,3	20,1	17,9	1,9	2,4	11,952	40,076
Boeny	22,2	19,6	20,3	18,3	0,7	4,4	9,685	36,161
Bongolava	22,6	19,6	20,9	18,4	0,3	1,6	6,805	35,019
Diana	21	19	19,5	17,8	1,4	5,8	13,698	41,2
Haute Matsiatra	22,5	20,1	21	18,9	1,2	5,1	7,621	25,747
Ihorombe	21,2	18,3	19,7	17,3	0,4	3	15,233	48,078
Itasy	23,3	20	22,3	18,8	0,2	1,3	3,869	27,195
Melaky	21	18,1	19,5	17,1	2,9	4,8	18,37	52,966
Menabe	21,6	19	19,9	17,8	1,2	3,8	11,512	42,527
Sava	21,5	19,1	19,6	17,8	1,1	9,4	13,704	38,527
Sofia	21,2	18,3	19,6	17,3	0,8	6,8	14,07	48,977
Vakinankaratra	22,9	19,9	21,7	18,7	0,7	3,4	4,448	26,636
Vatovavy Fitovinany	22,1	19,5	20,4	18,5	0,7	2,5	11,001	30,722
MADAGASCAR	**22,3**	**19,6**	**20,8**	**18,4**	**1**	**4,6**	**9,73**	**33,851**

Tableau 12

MIGRATION

REGION	SORTANTS INTERNES ANCIENS	ENTRANTS INTERNES ANCIENS	SOLDE MIGRATOIRE (EFFECTIF)
Alaotra Mangoro	10,1	10,9	10 542
Amoron'i Mania	27,5	9,3	-152 719
Analamanga	10,5	22,1	417 401
Analanjirofo	9,1	4,5	-53 908
Androy	15,1	3,4	-105 309
Anôsy	7,3	5,4	-15 454
Atsimo Andrefana	6,3	5,3	-18 333
Atsimo Atsinanana	10,4	2,9	-77 196
Atsinanana	7,2	14	100 018
Betsiboka	7,7	17,3	37 634
Boeny	11,0	24,4	124 765
Bongolava	9,5	33,5	160 883
Diana	7,0	18,6	103 593
Haute Matsiatra	14,1	7,9	-88 851
Ihorombe	7,3	25,4	75 590
Itasy	21,7	16,9	-43 137
Melaky	6,1	9,3	9 783
Menabe	7,1	11,4	29 339
Sava	7,5	5,5	-22 148
Sofia	7,9	4,7	-47 177
Vakinankaratra	24,4	6,4	-374 766
Vatovavy Fitovinany	8,8	3,9	-70 550
MADAGASCAR	100	100	

ANNEXE 4 : ALPHABÉTISATION ET ÉDUCATION

Tableau 13

ALPHABÉTISATION ET ÉDUCATION PAR RÉGION

RÉGION	TBS AU NIVEAU PRIMAIRE	TNS AU NIVEAU PRIMAIRE	TAUX D'ALPHABÉTISATION DE 15 ANS OU PLUS	TAUX D'ACHÈVEMENT AU NIVEAU PRIMAIRE	TAUX D'ACHÈVEMENT AU NIVEAU SECONDAIRE 1	INDICE DE PARITÉ GENRE DU TBS	INDICE DE PARITÉ GENRE DU TNS
ANALAMANGA	122,7	87,4	97,7	75,6	38,7	105,7	101,1
VAKINANKARATRA	117,1	77,1	88,6	50,0	15,8	105,7	100,7
ITASY	123,9	80,1	88,7	48,8	15,3	106,4	101,7
BONGOLAVA	107,3	69,0	85,7	45,3	13,4	103,9	100,1
HAUTE MATSIATRA	125,8	76,0	85,2	43,7	16,6	103,6	99,5
AMORON'I MANIA	127,1	77,0	84,2	42,1	12,4	106,1	100,7
VATOVAVY FITOVI-NANY	99,6	61,2	61,7	32,7	7,4	102,9	99,3
IHOROMBE	82,0	52,3	61,8	26,9	7,7	102,1	98,3
ATSIMO ATSINA-NANA	84,0	54,2	46,7	29,4	6,3	104,1	98,8
ATSINANANA	120,7	74,2	81,3	44,7	13,7	102,0	97,5
ANALANJIROFO	132,8	80,8	80,3	58,2	13,7	105,1	99,0
ALAOTRA MAN-GORO	111,2	76,2	89,3	58,2	17,0	102,9	98,9
BOENY	85,0	55,0	72,5	45,3	18,3	99,1	95,7
SOFIA	121,8	76,2	76,8	50,7	13,1	102,1	98,6
BETSIBOKA	92,1	58,1	71,4	34,8	7,5	99,1	96,1
MELAKY	59,9	36,9	45,8	20,3	4,5	100,4	96,5
ATSIMO ANDRE-FANA	68,5	43,9	45,6	26,8	9,1	93,1	91,7
ANDROY	80,4	50,2	35,2	20,9	5,3	95,2	93,1
ANOSY	67,7	41,7	43,4	24,4	6,7	98,9	95,5
MENABE	64,1	41,9	53,0	29,5	9,6	99,4	97,0
DIANA	115,9	76,1	83,0	59,9	23,1	97,7	95,0
SAVA	139,5	82,4	86,8	56,4	14,1	103,9	98,3
MADAGASCAR	**105,3**	**67,5**	**76,7**	**46,9**	**16,2**	**102,5**	**98,5**

Tableau 14

TAUX BRUT ET TAUX NET DE SCOLARISATION AU NIVEAU PRIMAIRE, PAR DISTRICT

DISTRICT	TBS	TNS
ANTANANARIVO RENIVOHITRA	117,5	87,3
ANKAZOBE	124,8	78,6
ANJOZOROBE	124,0	84,9
AMBOHIDRATRIMO	125,4	88,5
MANJAKANDRIANA	133,2	90,4
ANTANANARIVO AVARADRANO	126,3	90,3
ANTANANARIVO ATSIMONDRANO	123,2	89,0
ANDRAMASINA	119,8	84,8
ANTSIRABE I	123,4	89,5
AMBATOLAMPY	113,0	75,9
FARATSIHO	119,5	83,1
MANDOTO	108,9	70,4
ANTANIFOTSY	117,2	76,4
BETAFO	118,6	75,2
ANTSIRABE II	119,0	75,0
MIARINARIVO	125,1	78,6
ARIVONIMAMO	125,3	82,4
SOAVINANDRIANA	120,8	78,7
TSIROANOMANDIDY	112,1	72,9
FENOARIVOBE	94,0	58,3
FIANARANTSOA I	123,6	86,9
AMBOHIMAHASOA	125,9	73,7
IKALAMAVONY	87,8	55,9
ISANDRA	125,2	74,4
LALANGINA	135,2	78,9
VOHIBATO	139,9	80,7
AMBALAVAO	128,9	78,5
AMBOSITRA	132,3	80,2
FANDRIANA	137,3	85,1
AMBATOFINANDRAHANA	110,8	67,3
MANANDRIANA	126,4	72,3
MANAKARA ATSIMO	89,7	56,5
NOSY-VARIKA	103,1	63,4
MANANJARY	96,4	58,5
IFANADIANA	113,7	67,1
IKONGO	91,7	57,6
VOHIPENO	120,4	73,1
IHOSY	83,9	53,6
IVOHIBE	83,2	53,4
IAKORA	71,8	45,2
FARAFANGANA	72,1	47,5
VONDROZO	91,9	59,8
VANGAINDRANO	92,2	58,6
MIDONGY-ATSIMO	104,2	63,4

Suite du tableau sur la page suivante ▸▸▸

DISTRICT	TBS	TNS
BEFOTAKA	77,4	49,0
TOAMASINA I	116,0	86,9
TOAMASINA II	117,9	72,4
BRICKAVILLE	118,5	71,5
VATOMANDRY	119,4	71,5
ANTANAMBAO MANAMPONTSY	137,4	79,2
MAHANORO	115,6	69,1
MAROLAMBO	137,9	73,0
FENERIVE EST	133,4	80,7
MAROANTSETRA	136,9	81,6
MANANARA-AVARATRA	137,5	83,8
SOANIERANA IVONGO	132,5	81,5
SAINTE MARIE	127,2	90,4
VAVATENINA	122,9	74,9
AMBATONDRAZAKA	110,3	78,7
ANDILAMENA	114,9	74,2
AMPARAFARAVOLA	106,3	76,0
MORAMANGA	114,7	77,8
ANOSIBE-AN'ALA	112,9	67,1
MAHAJANGA I	118,8	86,5
MAHAJANGA II	95,4	58,1
MITSINJO	90,8	57,0
MAROVOAY	87,0	52,9
SOALALA	69,2	42,2
AMBATO-BOENY	59,1	36,6
ANTSOHIHY	122,7	74,9
ANALALAVA	116,5	70,9
BEALANANA	133,3	87,0
BEFANDRIANA NORD	128,1	83,4
PORT-BERGE(BORIZINY-VAOVAO)	111,6	67,7
MANDRITSARA	130,9	81,8
MAMPIKONY	104,1	63,5
MAEVATANANA	86,3	54,9
TSARATANANA	99,8	63,0
KANDREHO	96,3	57,5
MAINTIRANO	68,2	41,2
BESALAMPY	52,9	33,0
AMBATOMAINTY	56,6	36,8
MORAFENOBE	52,4	33,3
ANTSALOVA	57,7	34,9
TOLIARA-I	118,7	80,1
BEROROHA	68,4	45,0
MOROMBE	55,9	34,9
ANKAZOABO	76,3	50,4
SAKARAHA	52,2	34,5
TOLIARA-II	99,2	61,2
BENENITRA	42,4	27,6
BETIOKY ATSIMO	59,1	39,0
AMPANIHY OUEST	50,3	32,1

Suite du tableau sur la page suivante ▸▸▸

DISTRICT	TBS	TNS
AMBOVOMBE-ANDROY	81,6	51,0
BEKILY	58,8	37,6
BELOHA	78,6	49,1
TSIHOMBE	114,3	69,8
TAOLAGNARO	81,4	48,6
BETROKA	45,0	29,7
AMBOASARY-ATSIMO	69,2	42,9
MORONDAVA	84,4	55,8
MIANDRIVAZO	65,6	41,7
BELO SUR TSIRIBIHINA	67,6	43,9
MAHABO	59,5	39,6
MANJA	41,0	26,8
ANTSIRANANA I	121,4	88,8
ANTSIRANANA II	119,5	74,4
AMBILOBE	109,5	70,4
NOSY-BE	114,4	81,7
AMBANJA	120,6	77,0
SAMBAVA	144,1	83,9
VOHÉMAR	136,6	79,3
ANDAPA	141,9	87,5
ANTALAHA	134,1	79,5
MADAGASCAR	**105,3**	**67,5**
Source : MDG - INSTAT - RGPH2018		

ANNEXE 4.1 : Activités économiques de la population

Tableau 15

ACTIVITÉS ÉCONOMIQUES DE LA POPULATION

RÉGION	TAUX NET D'ACTIVITÉ (ENSEMBLE)	TAUX NET D'ACTIVITÉ (HOMME)	TAUX NET D'ACTIVITÉ (FEMME)	TAUX DE DÉPENDANCE ÉCONOMIQUE (ENSEMBLE)	TAUX DE DÉPENDANCE ÉCONOMIQUE (HOMME)	TAUX DE DÉPENDANCE ÉCONOMIQUE (FEMME)	TAUX DE CHÔMAGE (ENSEMBLE)	TAUX DE CHÔMAGE (HOMME)	TAUX DE CHÔMAGE (FEMME)	PROPORTION DE LA POPULATION EN EMPLOI INDÉPENDANT	PROPORTION DE LA POPULATION EN EMPLOI DANS LE SECTEUR PRIMAIRE
ANALAMANGA	70,6	81,3	60,3	147,6	117,0	186,4	6,0	6,3	5,6	60,4	32,0
VAKINANKARATRA	83,9	88,7	79,3	132,6	122,5	143,6	2,4	2,8	1,9	78,0	83,1
ITASY	81,7	89,1	74,2	130,5	112,8	152,0	2,5	2,7	2,2	86,1	86,7
BONGOLAVA	81,7	89,0	74,2	136,5	117,1	160,6	2,7	2,9	2,5	87,5	91,7
HAUTE MATSIATRA	75,2	82,1	68,5	155,3	136,5	176,7	2,8	3,1	2,5	86,2	75,4
AMORON'I MANIA	81,5	84,9	78,3	147,1	142,0	152,2	2,0	2,4	1,7	80,6	87,4
VATOVAVY FITOVINANY	70,4	80,1	61,5	187,0	158,3	221,1	4,7	4,9	4,4	86,2	87,0
IHOROMBE	78,1	87,0	69,4	152,9	130,1	180,4	2,4	2,5	2,3	85,1	80,9
ATSIMO ATSINANANA	63,3	77,0	51,1	236,9	186,3	305,0	3,8	3,8	3,7	85,0	88,0
ATSINANANA	72,6	82,9	62,9	156,8	127,0	193,8	5,1	5,0	5,1	81,0	71,3
ANALANJIROFO	66,7	77,6	56,3	168,9	133,0	216,2	5,3	5,3	5,2	91,7	88,0
ALAOTRA MANGORO	72,9	85,9	60,1	161,8	122,7	217,2	4,9	4,9	5,0	83,9	81,4
BOENY	71,4	82,6	60,9	163,6	131,9	203,7	5,1	5,3	4,9	77,6	71,8
SOFIA	71,7	77,0	66,7	171,3	158,0	185,6	3,5	4,0	2,9	87,6	91,3
BETSIBOKA	78,1	87,3	69,0	143,1	118,8	173,2	2,5	2,6	2,3	88,7	81,4
MELAKY	76,0	83,7	68,7	167,1	148,9	187,8	2,5	3,0	2,0	86,9	92,7
ATSIMO ANDREFANA	69,1	83,7	55,9	210,0	163,9	272,5	6,0	5,9	6,1	80,1	79,1
ANDROY	68,6	79,2	60,0	240,9	217,2	265,9	3,4	4,0	2,8	90,0	88,2
ANOSY	73,0	84,2	62,8	179,7	151,8	213,1	3,6	4,0	3,2	85,8	83,2
MENABE	71,1	84,4	58,6	171,2	133,5	222,6	4,0	4,0	4,0	85,6	85,8
DIANA	66,9	80,0	54,8	180,5	137,3	239,1	6,7	6,5	6,9	75,6	58,7
SAVA	74,0	81,2	67,1	145,5	124,9	169,7	3,8	3,9	3,6	90,0	84,6
MADAGASCAR	**73,0**	**82,7**	**63,8**	**163,6**	**136,6**	**196,5**	**4,2**	**4,5**	**3,9**	**80,5**	**74,7**

Source : MDG - INSTAT - RGPH2018

Tableau 16

PAUVRETE MULTIDIMENSIONNELLE

RÉGION	RATIO DE LA PAUVRETÉ MATÉRIELLE	PROFONDEUR DE LA PAUVRETÉ MATÉRIELLE	SÉVÉRITÉ DE LA PAUVRETÉ MATÉRIELLE	RATIO DE LA PAUVRETÉ MULTIDIMENSIONNELLE	INTENSITÉ DE LA PAUVRETÉ MULTIDIMENSIONNELLE
ANALAMANGA	26,6	10,9	5,8	32,7	46,8
VAKINANKARATRA	78,0	38,1	22,1	79,6	54,4
ITASY	79,6	39,0	22,5	74,0	52,1
BONGOLAVA	80,1	40,3	24,0	75,8	54,5
HAUTE MATSIATRA	80,5	42,4	25,3	81,5	54,6
AMORON'I MANIA	85,1	42,7	25,0	83,9	54,4
VATOVAVY FITOVINANY	92,3	59,0	40,9	92,0	60,0
IHOROMBE	83,5	55,2	39,7	86,2	62,8
ATSIMO ATSINANANA	95,0	64,2	46,0	95,0	63,3
ATSINANANA	70,1	42,5	29,0	71,3	57,3
ANALANJIROFO	71,2	28,9	15,2	76,0	49,0
ALAOTRA MANGORO	69,2	33,6	20,1	77,4	52,5
BOENY	64,5	38,7	26,4	68,7	60,2
SOFIA	81,7	43,9	28,0	82,3	53,4
BETSIBOKA	83,8	51,0	35,0	84,4	59,7
MELAKY	88,8	59,6	42,9	91,8	66,2
ATSIMO ANDREFANA	83,6	55,4	40,7	85,1	63,3
ANDROY	95,1	68,8	53,1	95,0	62,7
ANOSY	87,9	57,9	42,0	88,0	64,4
MENABE	81,6	46,6	30,1	82,5	61,7
DIANA	55,9	27,2	16,5	67,2	51,6
SAVA	62,0	25,7	13,9	73,5	49,0
MADAGASCAR	**71,5**	**39,9**	**26,1**	**74,2**	**56,4**
Source : MDG - INSTAT - RGPH2018					

ANNEXE 4.2 : Habitation et cadre de vie de la population

Tableau 17

HABITATION ET CADRE DE VIE DE LA POPULATION

RÉGION	EFFECTIF DES HABITATIONS	PROPORTION DES HABITATIONS DONT LE MUR EST PRÉCAIRE	PROPORTION DES HABITATIONS DONT LE TOIT EST PRÉCAIRE	PROPORTION DES HABITATIONS DESSERVIES EN ÉLECTRICITÉ	PROPORTION DES HABITATIONS DESSERVIES EN EAU POTABLE	POURCENTAGE DE LA POPULATION DESSERVIES D'ÉLECTRICITÉ	POURCENTAGE DE LA POPULATION DESSERVIE EN EAU POTABLE	POURCENTAGE DE LA POPULATION DISPOSANT DE TOILETTE AMÉLIORÉE
ANALAMANGA	897 514	32,6	20,7	71,0	60,7	70,2	59,7	44,4
VAKINANKARATRA	464 841	56,1	59,1	23,5	23,0	21,9	21,1	22,7
ITASY	204 969	72,5	64,7	23,9	36,9	22,8	35,3	26,6
BONGOLAVA	150 693	71,9	71,3	36,6	29,6	36,5	28,0	25,7
HAUTE MATSIATRA	296 889	75,3	61,5	21,3	23,4	18,4	20,8	25,7
AMORON'I MANIA	173 389	74,9	63,8	20,7	19,3	19,5	17,0	26,3
VATOVAVY FITOVINANY	313 437	96,6	84,6	26,5	13,8	26,9	12,3	12,2
IHOROMBE	92 034	83,5	79,8	11,9	17,4	11,8	17,3	10,4
ATSIMO ATSINANANA	199 464	96,1	79,6	10,2	8,9	9,8	8,1	11,3
ATSINANANA	376 441	90,8	60,8	46,9	35,3	47,7	32,5	29,6
ANALANJIROFO	323 232	92,6	42,5	62,8	30,1	65,7	28,9	23,8
ALAOTRA MANGORO	297 650	69,3	55,4	32,6	16,8	32,7	15,7	21,6
BOENY	230 302	63,0	58,3	39,2	37,3	37,3	34,2	22,8
SOFIA	376 760	75,4	59,3	45,6	11,7	46,9	11,0	22,2
BETSIBOKA	88 688	76,8	73,7	23,4	23,4	23,2	21,9	15,2
MELAKY	69 792	91,0	85,4	16,3	11,0	15,8	10,3	9,1
ATSIMO ANDREFANA	421 422	82,0	77,0	16,9	31,4	16,9	31,3	13,0
ANDROY	209 028	91,3	78,8	5,1	23,9	5,2	23,8	11,9
ANOSY	193 638	91,9	68,3	10,5	23,9	10,4	23,0	19,1
MENABE	162 369	89,8	69,8	40,5	26,5	40,6	26,2	11,2
DIANA	255 588	56,5	37,1	49,8	29,8	50,5	27,5	27,3
SAVA	310 230	79,5	27,4	62,2	20,2	65,5	19,8	26,4
MADAGASCAR	**6 108 370**	**71,9**	**56,0**	**38,1**	**29,5**	**36,6**	**27,7**	**24,0**

Source : MDG - INSTAT - RGPH2018

Tableau 18

SITUATION URBAINE ET PRÉCARITÉ RÉSIDENTIELLE

RÉGION	TAUX D'URBANISATION	TAUX D'ACCÈS DES MÉNAGES URBAINS À L'ÉLECTRICITÉ	TAUX D'ACCÈS DES MÉNAGES URBAINS À L'EAU POTABLE	TAUX D'ACCÈS DES MÉNAGES URBAINS AU TYPE D'AISANCE AMÉLIORÉE	PROPORTION DES MÉNAGES URBAINS DE RÉSIDENCE PRÉCAIRE
ANALAMANGA	37,8	87,2	91,0	58,2	1,8
VAKINANKARATRA	15,0	69,0	55,1	37,8	4,4
ITASY	16,9	46,0	40,6	34,0	25,8
BONGOLAVA	6,6	77,3	94,5	54,1	4,7
HAUTE MATSIATRA	17,1	72,9	59,9	53,2	9,0
AMORON'I MANIA	12,9	47,7	42,5	20,6	25,7
VATOVAVY FITOVINANY	9,5	51,3	34,2	33,3	51,6
IHOROMBE	9,5	64,9	62,6	51,0	6,6
ATSIMO ATSINANANA	7,1	41,6	41,3	24,8	34,3
ATSINANANA	27,6	79,2	88,6	63,0	15,0
ANALANJIROFO	15,8	67,9	25,0	31,5	22,4
ALAOTRA MANGORO	14,0	61,6	42,3	42,1	13,8
BOENY	35,8	74,2	76,4	50,1	12,1
SOFIA	12,1	62,2	30,7	46,9	12,5
BETSIBOKA	12,9	52,1	62,1	31,7	27,8
MELAKY	10,9	52,8	46,0	30,0	28,2
ATSIMO ANDREFANA	14,2	54,0	73,1	35,5	29,1
ANDROY	9,6	28,8	15,9	21,7	33,7
ANOSY	16,1	49,5	62,1	33,1	19,1
MENABE	16,2	65,3	67,2	40,2	24,6
DIANA	34,0	74,6	49,0	63,4	5,7
SAVA	18,6	75,1	37,4	50,6	8,6
MADAGASCAR	**19,3**	**71,5**	**65,5**	**48,4**	**12,5**

Source : MDG - INSTAT - RGPH2018

ANNEXE 5 : CARACTÉRISTIQUES DES MÉNAGES

Tableau 19

CARACTÉRISTIQUES SOCIODÉMOGRAPHIQUES DES MÉNAGES

CODE RÉGION	RÉGION	EFFECTIF DES MÉNAGES	TAILLE MOYENNE DES MÉNAGES	POURCENTAGE DES MÉNAGES DIRIGÉS PAR DES FEMMES
11	Analamanga	896 823	4,0	20,2
12	Vakinankaratra	464 530	4,5	17,2
13	Itasy	204 827	4,4	16,6
14	Bongolava	150 596	4,5	15,8
21	Haute Matsiatra	296 552	4,9	22,4
22	Amoron'i Mania	173 320	4,8	24,7
23	Vatovavy Fitovinany	312 888	4,6	23,8
24	Ihorombe	91 602	4,6	21,6
25	Atsimo Atsinanana	198 145	5,2	24,8
31	Atsinanana	375 471	3,9	24,6
32	Analanjirofo	322 758	3,6	24,7
33	Alaotra Mangoro	297 267	4,2	19,9
41	Boeny	229 731	4,0	24,5
42	Sofia	375 861	4,0	29,8
43	Betsiboka	88 606	4,4	20,5
44	Melaky	69 569	4,4	24,3
51	Atsimo Andrefana	416 441	4,3	27,1
52	Androy	200 268	4,5	38,4
53	Anôsy	189 986	4,3	29,2
54	Menabe	161 822	4,3	24,6
61	Diana	253 261	3,5	31,6
62	Sava	309 552	3,6	28,4

Tableau 20

CARACTÉRISTIQUES SOCIOÉCONOMIQUES DES MÉNAGES

CODE RÉGION	RÉGION	POURCENTAGE DES MÉNAGES SANS MEMBRE ACTIF OCCUPÉ	POURCENTAGE DES MÉNAGES DONT AUCUN DES ENFANTS SCOLARISABLES N'EST SCOLARISÉ	POURCENTAGE DES MÉNAGES AYANT ACCÈS À L'EAU DE SOURCES AMÉLIORÉES	POURCENTAGE DES MÉNAGES AYANT ACCÈS À L'ÉLECTRICITÉ	POURCENTAGE DES MÉNAGES PRATIQUANT LA DÉFÉCATION EN PLEIN AIR	TAUX DE POSSESSION DE POSTE RADIO	TAUX DE POSSESSION DE POSTE TÉLÉVISION	TAUX DE POSSESSION DE TÉLÉPHONE PORTABLE
11	Analamanga	8,0	9,0	60,7	71,0	4,3	81,0	58,4	72,5
12	Vakinankaratra	3,8	17,8	23,0	23,5	13,1	68,9	14,7	39,6
13	Itasy	4,7	17,6	36,9	23,9	10,1	74,0	12,0	37,9
14	Bongolava	4,8	25,4	29,6	36,6	28,6	69,1	10,4	44,7
21	Haute Matsiatra	8,6	16,5	23,4	21,3	38,5	62,3	13,7	46,1
22	Amoron'i Mania	4,6	15,6	19,3	20,7	33,3	63,6	7,9	45,1
23	Vatovavy Fitovinany	7,3	30,0	13,8	26,5	74,6	53,7	6,7	24,0
24	Ihorombe	4,8	39,7	17,4	11,9	82,7	42,2	11,2	49,6
25	Atsimo Atsinanana	9,2	36,0	8,9	10,2	75,2	52,1	4,2	21,0
31	Atsinanana	9,7	18,8	35,3	46,9	32,5	53,0	26,7	39,0
32	Analanjirofo	13,2	14,0	30,1	62,8	4,8	61,7	21,0	51,5
33	Alaotra Mangoro	5,9	18,9	16,8	32,6	26,7	69,2	18,4	41,9
41	Boeny	9,3	34,6	37,3	39,2	60,7	60,8	26,9	56,1
42	Sofia	13,5	16,9	11,7	45,6	47,9	61,9	9,9	42,8
43	Betsiboka	5,9	34,1	23,4	23,4	74,3	37,6	9,9	40,4
44	Melaky	10,8	56,2	11,0	16,3	84,1	42,4	8,3	44,8
51	Atsimo Andrefana	8,3	45,8	31,4	16,9	74,9	39,0	10,6	36,2
52	Androy	11,2	40,4	23,9	5,1	71,7	23,4	3,0	30,0
53	Anôsy	8,1	49,2	23,9	10,5	49,8	34,5	7,8	30,8
54	Menabe	7,2	50,6	26,5	40,5	83,8	56,8	10,5	51,1
61	Diana	13,9	16,9	29,8	49,8	65,5	65,1	31,6	65,1
62	Sava	9,0	12,9	20,2	62,2	42,7	69,8	27,1	64,4

Tableau 21

CARACTÉRISTIQUES DES MÉNAGES AGRICOLES

CODE RÉGION	RÉGION	POURCENTAGE DES MÉNAGES AGRICOLES RÉSIDANT EN MILIEU URBAIN	POURCENTAGE DES MÉNAGES PRATIQUANT LA RIZICULTURE	POURCENTAGE DES MÉNAGES PRATIQUANT LES CULTURES DE RENTES	POURCENTAGE DES MÉNAGES PRATIQUANT LES CULTURES INDUSTRIELLES	POURCENTAGE DES MÉNAGES PRATIQUANT L'ÉLEVAGE BOVIN	POURCENTAGE DES MÉNAGES PRATIQUANT LA PETITE PÊCHE MARINE
11	Analamanga	31,7	38,7	2,1	14,2	17,1	0,1
12	Vakinankaratra	70,6	86,6	2,9	41,7	46,6	0,1
13	Itasy	80,3	87,7	5,3	50,4	45,9	0,1
14	Bongolava	51,0	89,8	2,1	41,7	42,7	0,1
21	Haute Matsiatra	48,8	76,6	9,0	52,9	39,2	0,1
22	Amoron'i Mania	72,6	87,8	8,4	58,5	40,2	0,2
23	Vatovavy Fitovinany	64,8	90,2	39,9	33,1	32,2	1,6
24	Ihorombe	58,2	80,1	4,1	51,6	50,1	0,1
25	Atsimo Atsinanana	57,2	90,4	48,2	25,5	38,7	1,6
31	Atsinanana	38,2	68,9	40,6	27,9	20,7	1,9
32	Analanjirofo	60,8	82,9	65,2	14,6	27,5	3,6
33	Alaotra Mangoro	61,2	78,6	12,5	31,5	23,8	0,3
41	Boeny	33,1	59,2	0,3	6,7	36,3	5,3
42	Sofia	58,4	87,4	15,7	30,6	60,5	3,7
43	Betsiboka	70,3	82,4	1,0	22,5	57,6	0,2
44	Melaky	74,6	84,5	1,7	21,9	54,6	5,7
51	Atsimo Andrefana	48,3	38,7	1,6	16,8	38,0	5,3
52	Androy	82,0	20,1	2,5	35,1	56,2	2,9
53	Anôsy	50,9	66,7	9,4	31,2	54,4	4,2
54	Menabe	67,8	71,4	0,7	18,8	36,8	5,7
61	Diana	24,7	55,0	16,3	7,4	35,0	8,3
62	Sava	46,8	81,0	63,5	18,1	31,8	2,6

ANNEXE 6 : CARACTÉRISTIQUES DES PERSONNES VULNÉRABLES

Tableau 22

INDICATEURS CONCERNANT LES ENFANTS ET LES JEUNES SELON LA RÉGION

CODE RÉGION	RÉGION	POIDS DÉMOGRAPHIQUE DES ENFANTS	POIDS DÉMOGRAPHIQUE DES JEUNES	PROPORTION D'ENFANTS QUI POSSÈDENT D'ACTE D'ÉTAT CIVIL	PROPORTION DE JEUNES FEMMES ÂGÉES DE 20-24 ANS MARIÉS AVANT 15 ANS	PROPORTION DE JEUNES FEMMES ÂGÉES DE 20-24 ANS MARIÉS AVANT 18 ANS	PROPORTION DE JEUNES HOMMES ÂGÉS DE 20-24 ANS MARIÉS AVANT 15 ANS	PROPORTION DE JEUNES HOMMES ÂGÉS DE 20-24 ANS MARIÉS AVANT 18 ANS	PROPORTION D'ENFANTS DE 6 À 17 ANS N'AYANT JAMAIS FRÉQUENTÉ L'ÉCOLE	PROPORTION DE JEUNES N'AYANT JAMAIS FRÉQUENTÉ L'ÉCOLE	PROPORTION D'ENFANTS TRAVAILLEURS
11	Analamanga	40,6	34,8	98,2	1,3	24,9	0,3	6,3	20,4	70,9	9,7
12	Vakinankaratra	49,6	31	96,1	2,4	32,2	0,4	7,5	34	82,8	20,8
13	Itasy	48,1	32,9	96	1,8	31,9	0,2	5,9	34,1	84,4	20
14	Bongolava	50,7	33,9	90,1	4,9	42,8	0,7	11,1	40,5	86,5	21,9
21	Haute Matsiatra	49,4	33,7	94,3	3,7	34,4	1	13,3	31,3	75,3	19,2
22	Amoron'i Mania	51,3	30,9	92,2	3,8	35,7	0,9	12,4	28,9	77,5	17,5
23	Vatovavy Fitovinany	51,7	34,2	65,3	8,4	45,2	3,2	22,5	41,5	82,9	16
24	Ihorombe	52,2	33,7	68,8	18,6	58,5	3,7	25,3	51,9	87,5	27,1
25	Atsimo Atsinanana	55	32,9	57,6	15,7	62,5	3,8	28,8	48,1	84,1	16,6
31	Atsinanana	46,3	34,9	78,6	5,6	40,9	1,9	20	31	79	14,9
32	Analanjirofo	44,2	36,6	81,7	7,7	42,4	3,2	21,1	24,5	76	9,7
33	Alaotra Mangoro	47,5	33	89,5	3,9	36,6	0,9	11,2	32,9	81,8	15,3
41	Boeny	46,6	35	77,2	9,8	47,6	2	18,5	45,1	78,9	20,6
42	Sofia	50	35,3	70,3	13,4	56,4	3,2	23,2	28	77,7	14,5
43	Betsiboka	49,9	35,3	71,7	9,5	51,8	2,2	19	47,7	87,6	27
44	Melaky	53	33,6	57,9	20,5	64,3	5,2	30,6	64	90,3	33,8
51	Atsimo Andrefana	53,6	32,9	48,9	21,1	66,1	4,9	32	56,4	84,8	21,2
52	Androy	57,9	30,4	64,4	21,1	67	6	30,4	50,8	85,3	21,5
53	Anosy	52,4	33,6	70,4	17	61	3,7	24,2	59,6	87,7	27,9
54	Menabe	49,8	35,1	61,6	13,8	55,4	2,3	21	59,7	88,1	22,9
61	Diana	44,8	34,8	87,2	7	47	2	19,8	25,9	75,2	9,8
62	Sava	45,4	35,4	80,7	8,5	45	3,1	21	22,5	75,6	12,1
	Madagascar	**48,5**	**33,8**	**79,2**	**8,6**	**44,4**	**2,2**	**17,9**	**36,7**	**79,8**	**17,4**

Tableau 23

INDICATEURS CONCERNANT LES ENFANTS ET LES JEUNES SELON LE DISTRICT

CODE DISTRICT	DISTRICT	POIDS DÉMOGRAPHIQUE DES ENFANTS	PROPORTION D'ENFANTS QUI DISPOSENT D'ACTE D'ÉTAT CIVIL	POIDS DÉMOGRAPHIQUE DES JEUNES
111	Antananarivo Renivohitra	36,9	99,0	37,1
112	Ankazobe	49,6	88,6	33,2
113	Anjozorobe	48,7	96,0	32,2
114	Ambohidratrimo	40,2	99,3	34,6
115	Manjakandriana	43,9	99,2	28,9
116	Antananarivo Avaradrano	39,5	99,3	34,6
117	Antananarivo Atsimondrano	40,0	99,2	35,8
118	Andramasina	48,4	98,6	28,4
121	Antsirabe I	40,6	98,9	34,5
122	Ambatolampy	50,7	97,0	29,7
123	Faratsiho	51,0	97,4	29,5
124	Mandoto	51,2	91,6	32,3
125	Antanifotsy	51,8	95,6	29,6
126	Betafo	51,2	95,9	32,0
127	Antsirabe II	49,3	96,2	30,4
131	Miarinarivo	48,7	95,1	33,7
132	Arivonimamo	46,9	98,4	31,7
133	Soavinandriana	49,0	93,8	33,6
141	Tsiroanomandidy	50,4	92,1	33,7
142	Fenoarivobe	51,7	84,8	34,6
211	Fianarantsoa I	39,2	98,0	40,2
212	Ambohimahasoa	52,3	93,0	32,6
213	Ikalamavony	54,5	84,7	31,9
214	Isandra	52,5	93,9	32,0
215	Lalangina	51,2	96,8	31,5
216	Vohibato	48,8	97,3	32,3
217	Ambalavao	49,1	94,7	34,5
221	Ambositra	50,8	94,9	30,2
222	Fandriana	50,8	97,7	28,7
223	Ambatofinandrahana	53,0	82,4	33,3
224	Manandriana	50,5	94,5	32,6
231	Manakara Atsimo	51,5	72,2	33,2
232	Nosy-Varika	53,4	50,8	35,5
233	Mananjary	49,8	64,9	35,1
234	Ifanadiana	51,7	75,1	35,3
235	Ikongo	53,6	54,2	34,2
236	Vohipeno	50,7	79,3	31,3
241	Ihosy	51,4	72,9	33,7
242	Ivohibe	52,6	61,1	34,3
243	Iakora	55,9	57,6	32,4
251	Farafangana	54,6	61,0	32,4

Suite du tableau sur la page suivante ▸▸▸

CODE DISTRICT	DISTRICT	POIDS DÉMOGRAPHIQUE DES ENFANTS	PROPORTION D'ENFANTS QUI DISPOSENT D'ACTE D'ÉTAT CIVIL	POIDS DÉMOGRAPHIQUE DES JEUNES
252	Vondrozo	54,5	44,9	34,7
253	Vangaindrano	55,1	59,6	32,5
254	Midongy-Atsimo	56,5	60,4	33,0
255	Befotaka	57,5	54,7	33,1
311	Toamasina I	37,2	98,0	39,2
312	Toamasina II	46,2	79,6	33,7
313	Brickaville	46,4	77,1	34,0
314	Vatomandry	46,6	75,5	34,9
315	Antanambao Manampontsy	52,8	74,9	32,1
316	Mahanoro	51,7	67,8	34,1
317	Marolambo	52,2	74,5	31,6
321	Fénérive Est	42,2	85,1	37,8
322	Maroantsetra	43,1	83,5	34,8
323	Mananara-Avaratra	45,3	78,3	37,2
324	Soanierana Ivongo	45,5	86,7	37,4
325	Sainte Marie	38,2	99,4	34,3
326	Vavatenina	47,1	73,7	35,9
331	Ambatondrazaka	45,9	93,8	33,2
332	Andilamena	49,4	75,3	32,8
333	Amparafaravola	46,2	89,8	33,2
334	Moramanga	47,9	94,0	32,9
335	Anosibe-An'ala	53,5	76,8	32,3
411	Mahajanga I	38,1	98,2	38,3
412	Mahajanga II	48,7	82,8	33,4
413	Mitsinjo	50,3	75,3	34,5
414	Marovoay	47,6	78,1	33,9
415	Soalala	52,5	61,5	33,4
416	Ambato-Boeny	50,9	63,1	33,9
421	Antsohihy	49,0	76,2	35,6
422	Analalava	50,3	65,3	33,8
423	Bealanana	49,4	81,8	35,2
424	Befandriana Nord	49,6	70,5	35,1
425	Port-Berge(Boriziny-Vaovao)	50,7	60,7	35,9
426	Mandritsara	50,0	74,6	35,6
427	Mampikony	51,2	62,5	35,5
431	Maevatanana	50,1	70,6	35,3
432	Tsaratanana	48,9	73,1	35,8
433	Kandreho	54,4	72,9	33,0
441	Maintirano	53,3	61,4	32,9
442	Besalampy	50,1	50,0	34,8
443	Ambatomainty	53,9	67,5	33,6
444	Morafenobe	52,9	53,8	33,5
445	Antsalova	54,6	54,0	33,9
511	Toliara-I	42,1	92,5	38,4
512	Beroroha	53,2	37,3	31,9

Suite du tableau sur la page suivante ▸▸▸

CODE DISTRICT	DISTRICT	POIDS DÉMOGRAPHIQUE DES ENFANTS	PROPORTION D'ENFANTS QUI DISPOSENT D'ACTE D'ÉTAT CIVIL	POIDS DÉMOGRAPHIQUE DES JEUNES
513	Morombe	54,9	36,3	32,6
514	Ankazoabo	51,3	42,5	31,4
515	Sakaraha	49,3	47,8	33,4
516	Toliara-II	53,2	65,2	34,1
517	Benenitra	51,2	23,1	34,6
518	Betioky Atsimo	55,6	39,5	31,7
519	Ampanihy Ouest	58,9	40,7	30,5
521	Ambovombe-Androy	58,7	68,6	30,4
522	Bekily	57,2	58,3	30,9
523	Beloha	57,8	54,0	29,3
524	Tsihombe	57,0	74,7	30,9
531	Taolagnaro	50,6	73,5	33,8
532	Betroka	51,8	57,8	34,7
533	Amboasary-Atsimo	55,2	76,3	32,4
541	Morondava	47,1	73,1	35,1
542	Miandrivazo	50,6	68,6	34,7
543	Belo Sur Tsiribihina	48,6	64,2	36,8
544	Mahabo	50,1	61,7	34,8
545	Manja	53,3	34,8	33,9
611	Antsiranana I	36,5	98,7	38,8
612	Antsiranana II	47,3	85,0	32,1
613	Ambilobe	48,6	82,2	33,4
614	Nosy-Be	40,4	96,4	36,5
615	Ambanja	45,3	86,0	35,0
621	Sambava	44,9	77,5	35,6
622	Vohémar	46,9	85,9	35,4
623	Andapa	43,9	84,1	36,0
624	Antalaha	45,7	78,0	34,5
	MADAGASCAR	48,5	79,2	33,8

Tableau 24

INDICATEURS CONCERNANT LA SITUATION DE LA FEMME SELON LA RÉGION

CODE RÉGION	RÉGION	POIDS DÉMOGRAPHIQUE DE LA POPULATION FÉMININE DE 12 ANS OU PLUS	TAUX D'ALPHABÉTISATION DES FEMMES DE 15 ANS OU PLUS	TAUX DE CHÔMAGE CHEZ LES FEMMES	INDICE DE SÉGRÉGATION PROFESSIONNELLE	PROPORTION DE FEMMES CHEFS DE MÉNAGE
11	Analamanga	37,7	97,4	5,6	15,3	20,2
12	Vakinankaratra	32,9	86,9	1,9	7,5	17,2
13	Itasy	33,5	87,9	2,2	8,5	16,6
14	Bongolava	31,6	84,7	2,5	9,2	15,8
21	Haute Matsiatra	34,3	85,4	2,5	9,7	22,4
22	Amoron'i Mania	33,2	83,3	1,7	7,3	24,7
23	Vatovavy Fitovinany	32,5	57,8	4,4	9	23,8
24	Ihorombe	31,6	59,5	2,3	9,8	21,6
25	Atsimo Atsinanana	31,1	42,1	3,7	13,1	24,8
31	Atsinanana	34,9	79,9	5,1	11,9	24,6
32	Analanjirofo	36,2	78,2	5,2	10,4	24,7
33	Alaotra Mangoro	33,8	88,7	5	14,2	19,9
41	Boeny	34,7	71,2	4,9	12,6	24,5
42	Sofia	33,4	73,6	2,9	4,8	29,8
43	Betsiboka	32,6	69,7	2,3	9,3	20,5
44	Melaky	31,4	42,9	2	6,9	24,3
51	Atsimo Andrefana	31,6	45	6,1	15,5	27,1
52	Androy	30,3	34,5	2,8	9,9	38,4
53	Anosy	32,4	41,8	3,2	10,7	29,2
54	Menabe	33	51,4	4	13,6	24,6
61	Diana	35,7	82,8	6,9	15,4	31,6
62	Sava	35,6	84,9	3,6	8	28,4
	Madagascar	**33,9**	**75,1**	**3,9**	**10,8**	**24**

Tableau 25

INDICATEURS CONCERNANT LA SITUATION DE LA FEMME SELON LE DISTRICT

CODE DISTRICT	DISTRICT	POIDS DÉMOGRAPHIQUE DE LA POPULATION FÉMININE DE 12 ANS OU PLUS
111	Antananarivo Renivohitra	39,9
112	Ankazobe	32,6
113	Anjozorobe	32,7
114	Ambohidratrimo	37,5
115	Manjakandriana	35,8
116	Antananarivo Avaradrano	38,2
117	Antananarivo Atsimondrano	38,1
118	Andramasina	34,3
121	Antsirabe I	38,4
122	Ambatolampy	32,4
123	Faratsiho	31,8
124	Mandoto	31,3
125	Antanifotsy	31,7
126	Betafo	32,3
127	Antsirabe II	33,0
131	Miarinarivo	33,2
132	Arivonimamo	34,2
133	Soavinandriana	32,6
141	Tsiroanomandidy	31,8
142	Fenoarivobe	31,1
211	Fianarantsoa I	39,8
212	Ambohimahasoa	33,3
213	Ikalamavony	30,7
214	Isandra	33,4
215	Lalangina	33,1
216	Vohibato	33,8
217	Ambalavao	34,7
221	Ambositra	33,8
222	Fandriana	33,4
223	Ambatofinandrahana	31,8
224	Manandriana	34,3
231	Manakara Atsimo	33,5
232	Nosy-Varika	31,2
233	Mananjary	33,3
234	Ifanadiana	32,1
235	Ikongo	31,0
236	Vohipeno	33,5
241	Ihosy	32,0
242	Ivohibe	31,5
243	Iakora	29,7
251	Farafangana	31,5
252	Vondrozo	30,1
253	Vangaindrano	31,4
254	Midongy-Atsimo	30,1
255	Befotaka	29,4

Suite du tableau sur la page suivante ▶▶▶

CODE DISTRICT	DISTRICT	POIDS DÉMOGRAPHIQUE DE LA POPULATION FÉMININE DE 12 ANS OU PLUS
311	Toamasina I	40,5
312	Toamasina II	34,3
313	Brickaville	34,6
314	Vatomandry	35,1
315	Antanambao Manampontsy	31,4
316	Mahanoro	31,6
317	Marolambo	31,6
321	Fénérive Est	37,8
322	Maroantsetra	37,0
323	Mananara-Avaratra	35,0
324	Soanierana Ivongo	35,5
325	Sainte Marie	39,9
326	Vavatenina	34,3
331	Ambatondrazaka	34,7
332	Andilamena	33,1
333	Amparafaravola	34,3
334	Moramanga	33,6
335	Anosibe-An'ala	31,3
411	Mahajanga I	39,9
412	Mahajanga II	33,0
413	Mitsinjo	33,0
414	Marovoay	34,4
415	Soalala	31,4
416	Ambato-Boeny	31,7
421	Antsohihy	34,6
422	Analalava	33,4
423	Bealanana	33,3
424	Befandriana Nord	33,5
425	Port-Berge(Boriziny-Vaovao)	33,3
426	Mandritsara	33,5
427	Mampikony	32,2
431	Maevatanàna	32,5
432	Tsaratanàna	33,3
433	Kandreho	29,5
441	Maintirano	31,5
442	Besalampy	32,3
443	Ambatomainty	30,3
444	Morafenobe	30,4
445	Antsalova	31,4
511	Toliara-I	38,9
512	Beroroha	30,7
513	Morombe	31,4
514	Ankazoabo	31,6
515	Sakaraha	31,9
516	Toliara-II	31,9
517	Benenitra	32,3
518	Betioky Atsimo	30,3
519	Ampanihy Ouest	29,4
521	Ambovombe-Androy	30,3

Suite du tableau sur la page suivante ▸▸▸

CODE DISTRICT	DISTRICT	POIDS DÉMOGRAPHIQUE DE LA POPULATION FÉMININE DE 12 ANS OU PLUS
522	Bekily	29,9
523	Beloha	30,0
524	Tsihombe	31,2
531	Taolagnaro	33,3
532	Betroka	31,9
533	Amboasary-Atsimo	31,7
541	Morondava	34,7
542	Miandrivazo	32,3
543	Belo Sur Tsiribihina	33,4
544	Mahabo	32,7
545	Manja	31,6
611	Antsiranana I	40,8
612	Antsiranana II	33,0
613	Ambilobe	33,8
614	Nosy-Be	38,0
615	Ambanja	35,5
621	Sambava	35,9
622	Vohémar	35,1
623	Andapa	36,0
624	Antalaha	35,2
	MADAGASCAR	**33,9**

Tableau 26

INDICATEURS CONCERNANT LES CONDITIONS DE VIE DES PERSONNES ÂGÉES SELON LA RÉGION

REG	RÉGION	POIDS DÉMOGRAPHIQUE DES PERSONNES ÂGÉES	PROPORTION DE PA BÉNÉFICIANT D'UNE SÉCURITÉ SOCIALE	PROPORTION DE PERSONNES ÂGÉES VIVANT SEULES	PROPORTION DE PERSONNES ÂGÉES VIVANT SEULES AVEC DES ENFANTS MOINS DE 15 ANS
11	Analamanga	5,6	38,8	10,9	1,1
12	Vakinankaratra	5,1	10,2	12,5	2,3
13	Itasy	4,9	7,4	12,4	2,0
14	Bongolava	3,4	5,4	10,0	3,1
21	Haute Matsiatra	4,8	13,8	5,3	2,7
22	Amoron'i Mania	5,3	9,7	7,2	3,2
23	Vatovavy Fitovinany	3,5	9,3	5,5	3,6
24	Ihorombe	3,2	8,2	10,0	5,1
25	Atsimo atsinanana	3,3	7,5	4,7	3,3
31	Atsinanana	4,2	20,5	10,6	3,8
32	Analanjirofo	4,8	6,3	13,6	3,8
33	Alaotra Mangoro	4,5	10,9	10,8	3,1
41	Boeny	4,4	22,6	10,0	4,5
42	Sofia	4,2	6,7	10,2	6,0
43	Betsiboka	3,4	6,4	8,7	4,1
44	Melaky	3,6	5,0	8,6	6,0
51	Atsimo Andrefana	3,7	11,1	12,9	9,2
52	Androy	4,2	3,8	9,8	13,4
53	Anosy	3,9	12,2	11,4	7,3
54	Menabe	3,5	10,4	9,5	5,1
61	Diana	4,8	23,1	14,7	7,1
62	Sava	4,9	7,0	12,9	6,3
	Madagascar	**4,5**	**15,9**	**10,5**	**4,1**

Tableau 27

INDICATEURS CONCERNANT LES CONDITIONS DE VIE DES PERSONNES ÂGÉES SELON LE DISTRICT

CODE DISTRICT	DISTRICT	POIDS DÉMOGRAPHIQUES DES PERSONNES ÂGÉES
111	Antananarivo Renivohitra	5,5
112	Ankazobe	4,0
113	Anjozorobe	4,6
114	Ambohidratrimo	5,7
115	Manjakandriana	8,1
116	Antananarivo Avaradrano	5,9
117	Antananarivo Atsimondrano	5,2
118	Andramasina	6,3
121	Antsirabe I	5,9
122	Ambatolampy	5,3
123	Faratsiho	5,0
124	Mandoto	3,7
125	Antanifotsy	4,9
126	Betafo	4,5
127	Antsirabe II	5,6
131	Miarinarivo	4,4
132	Arivonimamo	5,8
133	Soavinandriana	4,1
141	Tsiroanomandidy	3,5
142	Fenoarivobe	3,0
211	Fianarantsoa I	5,7
212	Ambohimahasoa	4,5
213	Ikalamavony	3,3
214	Isandra	4,4
215	Lalangina	4,8
216	Vohibato	5,4
217	Ambalavao	4,8
221	Ambositra	5,4
222	Fandriana	6,7
223	Ambatofinandrahana	3,6
224	Manandriana	5,5
231	Manakara Atsimo	4,0
232	Nosy-Varika	2,6
233	Mananjary	3,1
234	Ifanadiana	2,8
235	Ikongo	3,2
236	Vohipeno	5,4
241	Ihosy	3,2
242	Ivohibe	3,3
243	Iakora	3,1
251	Farafangana	3,4
252	Vondrozo	2,6
253	Vangaindrano	3,6
254	Midongy-Atsimo	3,1
255	Befotaka	2,9

Suite du tableau sur la page suivante ▸▸▸

CODE DISTRICT	DISTRICT	POIDS DÉMOGRAPHIQUES DES PERSONNES ÂGÉES
311	Toamasina I	4,4
312	Toamasina II	4,7
313	Brickaville	4,9
314	Vatomandry	4,6
315	Antanambao Manampontsy	3,3
316	Mahanoro	3,4
317	Marolambo	3,8
321	Fénérive Est	4,9
322	Maroantsetra	5,7
323	Mananara-Avaratra	4,1
324	Soanierana Ivongo	4,3
325	Sainte Marie	6,4
326	Vavatenina	4,2
331	Ambatondrazaka	4,9
332	Andilamena	4,3
333	Amparafaravola	4,6
334	Moramanga	4,5
335	Anosibe-An'ala	3,6
411	Mahajanga I	5,0
412	Mahajanga II	4,5
413	Mitsinjo	4,0
414	Marovoay	4,8
415	Soalala	3,7
416	Ambato-Boeny	3,7
421	Antsohihy	4,5
422	Analalava	5,3
423	Bealanana	4,0
424	Befandriana Nord	4,3
425	Port-Berge(Boriziny-Vaovao)	4,2
426	Mandritsara	3,9
427	Mampikony	3,3
431	Maevatanàna	3,3
432	Tsaratanàna	3,5
433	Kandreho	3,1
441	Maintirano	3,7
442	Besalampy	3,7
443	Ambatomainty	3,3
444	Morafenobe	3,7
445	Antsalova	3,6
511	Toliara-I	4,8
512	Beroroha	4,1
513	Morombe	3,4
514	Ankazoabo	4,4
515	Sakaraha	3,2
516	Toliara-II	3,7
517	Benenitra	3,4
518	Betioky Atsimo	3,5
519	Ampanihy Ouest	3,5

Suite du tableau sur la page suivante ▸▸▸

CODE DISTRICT	DISTRICT	POIDS DÉMOGRAPHIQUES DES PERSONNES ÂGÉES
521	Ambovombe-Androy	4,2
522	Bekily	4,0
523	Beloha	4,5
524	Tsihombe	4,4
531	Taolagnaro	4,2
532	Betroka	3,3
533	Amboasary-Atsimo	4,0
541	Morondava	4,1
542	Miandrivazo	3,4
543	Belo Sur Tsiribihina	3,4
544	Mahabo	3,5
545	Manja	3,2
611	Antsiranana I	5,3
612	Antsiranana II	5,2
613	Ambilobe	4,7
614	Nosy-Be	3,8
615	Ambanja	4,8
621	Sambava	4,5
622	Vohémar	4,9
623	Andapa	5,2
624	Antalaha	5,3
	MADAGASCAR	**4,5**

Tableau 28

INDICATEURS CONCERNANT LA PERSONNE EN SITUATION DE HANDICAP SELON LA RÉGION

CODE RÉGION	RÉGION	PRÉVALENCE DU HANDICAP	TAUX D'ALPHABÉTISATION DES PSH 11 ANS OU PLUS	TAUX DE CHÔMAGE CHEZ LES PSH	TAUX DE PSH CHEFS DE MÉNAGE
11	Analamanga	0,5	71,8	6,0	28,0
12	Vakinankaratra	0,6	58,1	1,7	28,8
13	Itasy	0,6	56,1	1,9	28,7
14	Bongolava	0,5	57,9	3,5	27,1
21	Haute Matsiatra	0,4	54,7	3,6	26,5
22	Amoron'i Mania	0,7	57,5	2,0	30,0
23	Vatovavy Fitovinany	0,8	41,2	4,3	34,3
24	Ihorombe	0,4	45,5	2,1	34,4
25	Atsimo Atsinanana	0,5	29,6	4,3	32,2
31	Atsinanana	0,8	51,5	3,8	34,9
32	Analanjirofo	0,6	45,5	4,6	31,8
33	Alaotra Mangoro	0,6	59,5	3,7	28,9
41	Boeny	0,5	47,1	6,2	34,1
42	Sofia	0,6	45,7	3,4	41,8
43	Betsiboka	0,5	47,9	2,8	29,9
44	Melaky	0,7	37,6	3,7	37,4
51	Atsimo Andrefana	0,5	26,8	7,3	41,6
52	Androy	0,4	22,4	3,5	44,1
53	Anosy	0,5	30,7	4,1	40,3
54	Menabe	0,6	34,1	5,2	31,1
61	Diana	0,5	50,3	6,0	35,6
62	Sava	0,9	59,1	2,7	42,5
	Madagascar	**0,6**	**50,8**	**4,0**	**33,5**

TABLE DES MATIÈRES

LISTE DES PARTICIPANTS iii
AVANT-PROPOS v
LISTE DES SIGLES ET ABREVIATIONS vii
LISTE DES TABLEAUX ix
LISTE DES CARTES xi
SOMMAIRE xv
INTRODUCTION 1
CHAPITRE 1 : CARACTERISTIQUES GÉOGRAPHIQUES ET ADMINISTRATIVES DE MADAGASCAR 3
1.1 Localisation géographique de Madagascar 3
1.2 Découpage administratif de Madagascar en Provinces et Régions 5
1.3 Découpage administratif de Madagascar en districts 7
CHAPITRE 2 : REPARTITION SPATIALE DE LA POPULATION 29
2.1 Nombre d'habitants selon la subdivision administrative 29
2.2 Densité moyenne de la population selon la subdivision administrative 33
2.3 Tendance sur les indicateurs démographiques entre 1993 et 2018 36
CHAPITRE 3 : CARACTERISTIQUES DEMOGRAPHIQUES 43
3.1 État et structure de la population 43
3.2 Fécondité 63
3.3 Mortalité 70
3.4 Nuptialité 74
3.5 Migration 78
CHAPITRE 4 : CARACTERISTIQUES SOCIO-ECONOMIQUES DE LA POPULATION 81
4.1 Alphabétisation et éducation 81
4.2 Activités économiques 90
4.3 Pauvreté non-monétaire 95
4.4 Habitation et cadre de vie de la population 100
4.5 Situation urbaine et précarité résidentielle 108
CHAPITRE 5 : CARACTERISTIQUES DES MENAGES 113
5.1 Caractéristiques sociodémographiques des ménages 113
5.2 Caractéristiques socioéconomiques des ménages 116
5.3 Ménages agricoles 124
CHAPITRE 6 : CARACTERISTIQUES DES PERSONNES VULNERABLES 131
6.1 Situation des enfants et des jeunes 131
6.2 Situation de la femme 144
6.3 Conditions de vie des personnes âgées 150
6.4 Personnes en situation de handicap 155
BIBLIOGRAPHIE ET WEBOGRAPHIE 159
ANNEXES I
TABLE DES MATIÈRES XLV

instat
MADAGASCAR